




MR BRAIN
ACADEMY

Final



REVISION

.....

دراسات الصف السادس

أ/ تغريد سيد
أ/ بسمة عربي



+20 106 975 2133



mrbrainacademy



مراجعة متر برين لأهم مصطلحات الوحدة الثالثة

المفهوم	التعريف
الزراعة المائية	مزارع لزراعة الخضروات بدون تربة.
اللحوم الحمراء	هي لحوم الجاموس والأبقار والأغنام والماعز والإبل.
الصناعة الخضراء	هي الصناعة التي تعتمد على الاستثمار الأمثل للموارد المتجددة، والحد من المخلفات، وإعادة التدوير للتقليل من التأثير السلبي للصناعة على الصحة والبيئة.
الصناعة التحويلية	تحويل المواد الخام لمنتجات صالحة للاستخدام.
الصناعة الاستخراجية	استخراج المعادن ومصادر الطاقة من باطن الأرض.
السياحة الثقافية	تشمل زيارة المواقع الأثرية والتراثية مثل: الأقصر في مصر.
السياحة الترفيهية	تتضمن زيارة الشواطئ كما في مصر ولبنان والرحلات النيلية في أسوان بمصر.
السياحة العلاجية	تتمثل في زيارة بعض الأماكن بهدف الاستشفاء والعلاج كالعيون الكبريتية بسيوة.
السياحة الدينية	تتمثل في زيارة الأماكن المقدسة كالكعبة المشرفة في السعودية.
سياحة المؤتمرات والمعارض	تتمثل في حضور المؤتمرات والمعارض الدولية كما في مصر وقطر وغيرها.
السياحة البيئية	تتضمن سياحة السفاري وزيارة المحميات الطبيعية والمناطق الصحراوية.
السياحة الرياضية	تتمثل في حضور المسابقات الرياضية المختلفة مثل: كأس العالم لكرة القدم بقطر 2022م.
سياحة التسوق	تتمثل في زيارة أضخم المراكز التجارية وأحدثها كما في الإمارات والكويت والبحرين.
التجارة البينية العربية	تبادل الصادرات والواردات من السلع والخدمات بين الدول العربية.



تبادل الصادرات والواردات بين دول الوطن العربي وباقي دول العالم.	التجارة الخارجية الدولية
تبادل السلع والخدمات باستخدام شبكة المعلومات الدولية (الإنترنت).	التجارة الإلكترونية

بنك أسئلة مترجمين الشاملة في مادة "الدراسات الاجتماعية" على الفصل الدراسي الأول

اختر الإجابة الصحيحة مما بين القوسين

السؤال الأول

1- دولة منتجة للمواحل

(اليمن - قطر - فلسطين - الصومال)

2- أول الدول العربية في إنتاج الأسماك من المصايد السمكية

(السودان - مصر - المغرب - الجزائر)

3- تقوم الزراعة في اليمن على مياه

(نهر النيل - الآبار والعيون - الأمطار - البحار)

4- أحد محاصيل الحبوب الغذائية

(الذرة - القطن - الكتان - التين)

5- أي من المواد الخام التالية توفرها الثروة الحيوانية

(القطن - الجلود - البترول - الفوسفات)

6- المغرب هي أولى الدول العربية في تربية

(الجاموس - الأغنام - الإبل - الدواجن)

7- أحد مواقع التراث الزراعي العالمي في مصر هي واحة

(سيوة - الفرافرة - العين - الكفرة)

8- أحد المحاصيل السكرية

(القصب - الأرز - القطن - الزيتون)

9- دولة تقوم فيها الزراعة على مياه الأنهار

(ليبيا - قطر - الكويت - السودان)

10- تقوم الزراعة في الوطن العربي على المياه الجوفية في المناطق

(الشمالية - الصحراوية - الفيضية - الحبلية)

11- أي مما يلي يُعد من المقومات البشرية لقيام الزراعة

(المياه العذبة - الأيدي العاملة - التربة الخصبة - تنوع المناخ)

12- أولى الدول العربية إنتاجاً للتمور

(المغرب - السعودية - الجزائر - مصر)

13- أولى الدول العربية في تربية الماعز هي

(الصومال - المغرب - السودان - السعودية)

14- إحدى المشكلات التي تؤثر على الثروة السمكية والحيوانية معا

(التصحر - التغير المناخي - الجفاف - فقر المراعي)

15- تصنع المبيدات والأسمدة من

(الفضة - الفوسفات - الحديد - النحاس)

16- يدخل الحديد في صناعة

(أسلاك التليفون - المبيدات الحشرية - مواد الطلاء - الكباري والمنشآت)

17- إحدى المقومات الطبيعية لقيام الصناعة

(الأيدي العاملة - مصادر الطاقة - شبكات النقل - رأس المال)

18- أحد المقومات البشرية لقيام الصناعة بالوطن العربي

(الموقع المتميز - المعادن - السوق - المواد الخام)

19- أولى الدول العربية في إنتاج الأسمت هي

(السعودية - الإمارات - مصر - الأردن)

20- صناعة تحويلية توجد في الوطن العربي

(إنتاج المنجنيز - استخراج البترول - تعدين الحديد - البتروكيماويات)

21- ينتج الوطن العربي حوالي ربع الإنتاج العالمي من

(الهيدروجين الأخضر - الفحم - الغاز الطبيعي - البترول)

22- يوجد مقر المنظمة العربية للسياحة في دولة

(الإمارات العربية المتحدة - سلطنة عُمان - المملكة العربية السعودية - جزر القمر)

23- أي من الدول الآتية يوجد بها مقر المنظمة العربية للتنمية الزراعية

(مصر - ليبيا - الجزائر - السودان)

24- مدينة مصرية تم اختيارها أول عاصمة للسياحة العربية

(الإسكندرية - شرم الشيخ - الغردقة - مرسى مطروح)

25- تستطيع زيارة مسار العائلة المقدسة في

(مصر - تونس - المغرب - الأردن)

26- أحد أماكن السياحة الدينية في فلسطين

(دير سانت كاترين - كنيسة القيامة - الكعبة المشرفة - الجامع الأزهر الشريف)

27- تقع مدينة تدمر في

(المغرب - سوريا - الكويت - قطر)

28- أكبر الدول العربية إنتاجاً للأسماك من المزارع السمكية

(المغرب - الجزائر - مصر - موريتانيا)

29- تعد مصر أولى الدول العربية في تربية الجاموس بسبب توافر

(المراعي الطبيعية - المناخ الحار - السهول الفيضية - السهول الساحلية)

30- أولى الدول العربية إنتاجاً للبتترول هي

(مصر - السودان - ليبيا - السعودية)

31- زيارة شواطئ لبنان تعتبر سياحة

(ثقافية - بيئية - علاجية - ترفيهية)

32- تبادل السلع والخدمات باستخدام الإنترنت يسمى

(مقايضة - تجارة إلكترونية - تجارة خارجية - تجارة بينية)

33- ثالث صادرات الوطن العربي

(المنتجات الصناعية - السلع الزراعية - الوقود - المعادن)

34- زيارة مصر لمشاهدة كأس الأمم الإفريقية لكرة اليد تعد سياحة

(علاجية - ترفيهية - ثقافية - رياضية)

35- أولى صادرات الوطن العربي

(المنتجات الصناعية - الوقود والمعادن - السلع الزراعية - المعدات الطبية)

36- تكونت نتيجة ترسب المواد العالقة في مياه الأنهار تشير العبارة إلى.....

(السهول الساحلية - الجبال - الهضاب - السهول الفيضية)

37- إحدى الظواهر التي تكونت بفعل التعرية المائية

(الجبال- الهضاب - الأودية الجافة - التجمعات الرملية)

38- السهول التي تتميز بتساقط الأمطار في فصل الشتاء هي سهول

(البحر المتوسط - البحر الأحمر - الخليج العربي - بحر العرب)

39- تمتد جبال البحر الأحمر في دولتيو.....

(موريتانيا والمغرب - مصر والسودان - الجزائر والمغرب - ليبيا وتونس)

40- تسقط أمطار موسمية صيفية على دولة

(لبنان - سوريا - اليمن - تونس)

41- يعاني نحو ثلثي مساحة الوطن العربي من مشكلة

(الجفاف - التصحر - ندرة المياه العذبة - قلة المراعي الطبيعية)

42- أكبر هضاب الوطن العربي مساحة هضبة

(الجلف الكبير - بادية الشام - إفريقيا الشمالية - حضرموت)

43- إحدى هضاب الجناح العربي الآسيوي هضبة

(الشطوط - الصحراء الكبرى - المعازة - بادية الشام)

44- أحد الجبال الالتوائية في الوطن العربي هي جبال

(الشام - الحجاز - أطلس - عسير)

45- مدينة عربية تقع في مناخ المناطق الساحلية

(الإسكندرية - الخرطوم - أسوان - الرياض)

46- أحد أشهر النباتات التي تنمو في إقليم المناخ الصحراوي الحار

(الأرز - الزيتون - الصنوبر - الصبار)

47- يحدث التصحر بسبب

(زيادة مساحات الغابات - كثرة الأمطار والسيول - زحف الكثبان الرملية - إنشاء المدن الذكية)

48- جبال نشأت نتيجة انكسار في القشرة الأرضية

(كردستان - زاجروس - عمان - عسير)

49- نشأت جبال أطلس نتيجة

(حركات انكسارية - حركات التوائية - ثورات بركانية - حركات الزلازل)

50- إحدى الدول العربية التي أطلقت مبادرة لزيادة المساحات الخضراء

(اليمن - سوريا - لبنان - مصر)

- 51- أعلن عن إنشاء مدينة نيوم الخضراء بدولة
(المغرب - مصر - السعودية - الجزائر)
- 52- توفي الرسول (ﷺ) في
(المدينة - مكة - الطائف - الشام)
- 53- تهب على الوطن العربي شتاء رياح شديدة البرودة قادمة من.....
(قارة إفريقيا - المحيط الهندي - قارة أوروبا - المحيط الهادي)
- 54- مناخ مدينة الإسكندرية معتدل أكثر من مناخ مدينة الرياض بسبب تأثير.....
(اتجاه المرتفعات - المسطحات المائية - التيارات البحرية - خط جرينتش)
- 55- أكثر الدول العربية التي تعرضت لخطر الجفاف دولة
(الصومال - المغرب - العراق - البحرين)
- 56- تدهور الأرض وتناقص قدرتها على الإنتاج، تشير العبارة لتعريف
(الجفاف - الفيضان - التصحر - السيول)
- 57- يحل فصل الشتاء على الوطن العربي عندما تتعامد الشمس على
(مدار السرطان - مدار الجدي - الدائرة القطبية - دائرة الاستواء)
- 58- كان الرسول (ﷺ) يستشيرهم في كثير من الأمور المتعلقة بالدولة الإسلامية
(زعماء قريش - الصحابة - قبائل العرب - الخوارج)
- 59- تمر بأراضي الوطن العربي جنوبا
(الدائرة القطبية الشمالية - مدار السرطان - دائرة الاستواء - خط جرينتش)

60- المناطق القريبة من المسطحات المائية يكون مناخها

(شديد الحرارة والجفاف - أكثر اعتدالاً ومطراً - أقل اعتدالاً ومطراً - شديد البرودة والجفاف)

61- الارتفاع لمسافة ١٥٠٠ متراً فوق مستوى سطح البحر يؤدي إلى انخفاض الحرارة.....

(درجة واحدة - درجتين - ثلاث درجات - أربع درجات)

62- تسقط أمطار الإقليم المداري في فصل.....

(الشتاء - الصيف - الخريف - الربيع)

63- تقع محمية ضانا في دولة

(سوريا - لبنان - فلسطين - الأردن)

64- كان اهتمام أبي بكر الصديق بالفتوحات يتركز على بلاد

(الحبشة وفارس - الشام والمغرب - النوبة وأرمينيا - العراق والشام)

65- تنمو أشجار الأرز في إقليم مناخ.....

(البحر المتوسط - الاستوائي - الصحراوي الحار - المداري)

66- دولة عربية تقع بالكامل داخل الإقليم الصحراوي الحار هي

(الجزائر - الكويت - السودان - لبنان)

67- يتسم مناخ الجزء الجنوبي الغربي من شبه الجزيرة العربية بأنه.....

(شتاء بارد ممطر - صيف حار جاف - شتاء معتدل جاف - ممطر طوال العام)

68- جبال أطلس نتجت عن (حركات الزلازل - الثورات البركانية - حركات التوائية - حركات انكسارية)

69- يتميز إقليم البحر المتوسط بسقوط الأمطار في فصل

(الشتاء - الخريف - الربيع - الصيف)

70- إحدى الدول العربية التي تقع أجزاءها الشمالية في إقليم مناخ البحر المتوسط.....

(موريتانيا - السودان - ليبيا - اليمن)

71- يتسم مناخ الجزء الجنوبي الغربي من شبه الجزيرة العربية

(شتاء بارد ممطر - صيف حار جاف - شتاء معتدل جاف - صيف بارد ممطر)

72- يتميز مناخ مدينة الإسكندرية بمصر بأنه أقل حرارة من

(الرياض - بيروت - مرسى مطروح - الدار البيضاء)

73- مدينتان متشابهتان في مناخهما الصحراوي الحار

(الرياض وأسوان – بيروت والرياض - الإسكندرية وصنعاء - الإسكندرية وبيروت)

السؤال الثاني

اكتب كلمة (صواب) أمام العبارة الصحيحة، وكلمة (خطأ) أمام العبارة غير الصحيحة:

- 1- يسهم تبادل الخبرات بين المستثمرين في ضعف صناعة السياحة. ()
- 2- توجد المنظمة العربية للتنمية الزراعية في مدينة الدار البيضاء. ()
- 3- تواجه الاستثمارات العربية في قطاع السياحة عددًا من المعوقات. ()
- 4- تقع عين ماعين في لبنان. ()
- 5- ساعدت التجارة على نشر الإسلام في أنحاء العالم. ()
- 6- التجارة بين مصر والأردن تعد تجارة خارجية. ()

بنك أسئلة الدراسات الإجتماعية

الصف السادس الابتدائي – الفصل الدراسي الأول

- () 7- التجارة البينية هي التجارة بين الدول العربية ودول العالم المختلفة.
- () 8- الذهاب لمعرض القاهرة الدولي للكتاب يعد سياحة ترفيهية.
- () 9- تسهم السياحة في زيادة نسبة البطالة في الوطن العربي.
- () 10- غاز الهيدروجين الأخضر من مصادر الطاقة المتجددة.
- () 11- يعمل بالصناعة حوالي نصف سكان الوطن العربي.
- () 12- تساعد الزراعة في توفير فرص عمل لسكان الوطن العربي.
- () 13- وسائل النقل من العوامل الطبيعية لقيام الزراعة.
- () 14- ينتج الوطن العربي ربع إنتاج العالم من الغاز الطبيعي.
- () 15- تعد الطاقة الشمسية وطاقة الرياح والبتترول من مصادر الطاقة النظيفة.
- () 16- استيراد الآلات والمعدات من الخارج يُعد من مشكلات الصناعة بالوطن العربي.
- () 17- يعاني الوطن العربي من بعد مناطق الإنتاج عن مناطق الاستهلاك.
- () 18- تنتشر تربية الجاموس في المناطق الصحراوية بمصر.
- () 19- مصر هي أولى الدول العربية إنتاجاً للحديد.
- () 20- يسعى الوطن العربي إلى زيادة منصات التجارة الإلكترونية.
- () 21- تساعد التجارة في توفير العملات الأجنبية وتوفير فرص العمل.
- () 22- تسعى المنظمة العربية للتنمية الزراعية لرفع مستويات المعيشة للعاملين في مجال الزراعة.
- () 23- دعم البحث العلمي يساهم في تحسين جودة السياحة.
- () 24- زيارة المسجد الحرام تعد سياحة دينية.

بنك أسئلة الدراسات الإجتماعية

الصف السادس الابتدائي – الفصل الدراسي الأول

- () 25- زيارة دير سانت كاترين في فلسطين تعد سياحة دينية.
- () 26- زيارتك لآثار مدينة تدمر بسوريا من السياحة الثقافية.
- () 27- يستخدم خام الفوسفات في صناعة الأسمدة والمبيدات.
- () 28- تأتي السعودية في صدارة الدول العربية المنتجة لخام الفوسفات.
- () 29- منظمة اليونسكو هي المسئولة عن إعلان مناطق التراث العالمي للزراعة.
- () 30- يمتلك الوطن العربي ثروة من الأيدي العاملة المدربة في الزراعة.
- () 31- يحصل سكان الواحات في مصر والإمارات على المياه العذبة من الأنهار.
- () 32- تعتمد الزراعة في اليمن على الأنهار.
- () 33- توجد التربة الخصبة على جانبي الأنهار.
- () 34- يتزايد الطلب على المنتجات الزراعية العربية في الأسواق العالمية والمحلية.
- () 35- الاهتمام بالتراث الثقافي والحضاري للدول العربية يُقلل من فرص رواج السياحة البيئية.
- () 36- توجد المنظمة العربية للسياسة في مدينة طرابلس.
- () 37- تختار المنظمة العربية للسياسة سفراء من الشخصيات العامة للترويج للسياسة العربية.
- () 38- المنتجات الصناعية تحتل المركز الثاني من صادرات الوطن العربي.
- () 39- تختلف المنتجات التي تنتجها الدول العربية.
- () 40- تساعد التجارة الإلكترونية في خفض أسعار السلع والخدمات.
- () 41- رأس المال مهم لشراء البذور والأسمدة.
- () 42- قصب السكر من محاصيل الحبوب الغذائية.

بنك أسئلة الدراسات الإجتماعية

الصف السادس الابتدائي – الفصل الدراسي الأول

- () 43- قامت الدول العربية باستحداث أنواع جديدة من البذور للتكيف مع التغيرات المناخية.
- () 44- تعاني الزراعة في الوطن العربي من مشكلة زحف الرمال.
- () 45- يعاني الوطن العربي من فقر المراعي.
- () 46- تكفي اللحوم الحمراء حاجة السكان في الوطن العربي.
- () 47- يؤدي التغير المناخي إلى تناقص أعداد الحيوانات بالوطن العربي.
- () 48- تساهم الثروة الحيوانية في توفير مواد خام للصناعة.
- () 49- تهتم الدول العربية بتنمية الدواجن لسد العجز في اللحوم الحمراء.
- () 50- يقل إنتاج الأسماك في دولة المغرب.
- () 51- الصيد الجائر للأسماك من المشكلات التي تواجه الثروة السمكية في الوطن العربي.
- () 52- أنشأت مصر مزرعة للإنتاج الحيواني غرب الإسكندرية.
- () 53- تستخدم بعض الدول العربية وسائل صيد بدائية.
- () 54- تعمل مصر على التوسع في الصناعة الخضراء.
- () 55- تنوع المناطق السياحية والتراثية من مقومات السياحة في الوطن العربي.
- () 56- أدت الحواجز الجمركية بين الدول العربية إلى ضعف التجارة البينية.
- () 57- تؤدي التجارة إلى تعزيز العلاقات بين الدول.
- () 58- تشترك دول المغرب العربي في مجلس التعاون الخليجي.
- () 59- الدول الأكثر تصديرا للوقود في الوطن العربي هي السعودية والعراق وموريتانيا.
- () 60- المناخ المعتدل يُعد من المقومات البشرية للسياحة في الوطن العربي.



بنك أسئلة الدراسات الإجتماعية

الصف السادس الابتدائي – الفصل الدراسي الأول

- () 61- تطور الفنادق والقرى السياحية يساعد في جذب السياح.
- () 62- يعاني الوطن العربي من قلة جودة شبكة النقل والمواصلات.
- () 63- زيارة شواطئ المغرب تعد من السياحة الترفيهية.
- () 64- زيارة المراكز التجارية في دبي تعد سياحة تسوق.
- () 65- اتسم التجار المسلمون بالأخلاق الحميدة.
- () 66- كانت مدينة جدة من المراكز التجارية في الدولة الإسلامية.
- () 67- تقوم الدول العربية بتدريب الصيادين على أساليب الصيد الحديثة.
- () 68- يتميز الوطن العربي بكثرة الأعلاف التي تستخدم لتربية الحيوانات.
- () 69- تعد السودان ثاني الدول العربية إنتاجاً للذهب.
- () 70- يعتمد الوطن العربي على الصناعات التحويلية.
- () 71- تكرير البترول يعد من الصناعات التحويلية.
- () 72- تتميز سهول البحر المتوسط بأنها كثيرة السكان.
- () 73- تمتد السهول الفيضية لنهري دجلة والفرات بدولة اليمن.
- () 74- تتميز سهول المحيط الأطلنطي بقلة السكان وسهولة الانتقال.
- () 75- ساعد تنوع مظاهر السطح على تنوع الأنشطة الاقتصادية.
- () 76- تمتد هضبة إفريقيا الشمالية من سواحل المحيط الأطلنطي غرباً حتى ساحل الخليج العربي شرقاً.
- () 77- الكثبان الرملية تكونت بفعل التعرية الهوائية.



بنك أسئلة الدراسات الإجتماعية

الصف السادس الابتدائي – الفصل الدراسي الأول

- () 78- تقوم الزراعة في الواحات اعتماداً على المياه الجوفية.
- () 79- أدنى نقطة في سطح الوطن العربي هي بحر قزوين.
- () 80- أنشأت المدن الذكية بهدف تقليل انبعاثات الغازات الدفيئة.
- () 81- تعرضت دولة المغرب لأكبر موجة جفاف سببت نقصاً في الغذاء.
- () 82- تشكلت جبال زاغروس نتيجة حركات التوائية.
- () 83- جبال عمان من الجبال الانكسارية في الوطن العربي.
- () 84- تعد هضبة نجد من هضاب الجناح العربي الإفريقي.
- () 85- نشأ وادي الجريز بفعل التعرية المائية.
- () 86- تسقط الأمطار بغزارة على منحدرات الجبال المواجهة للرياح الجافة.
- () 87- تسقط الأمطار صيفا على الأطراف الشمالية للوطن العربي.
- () 88- يؤدي سوء الأحوال المناخية إلى تأجيل أو إلغاء الرحلات الجوية.
- () 89- تؤدي التيارات البحرية الباردة إلى ارتفاع درجة حرارة السواحل التي تمر بها.
- () 90- يتسم وطننا العربي بمناخ شديد الحرارة صيفاً.
- () 91- ترتفع درجة الحرارة شتاءً في المناطق الداخلية من الوطن العربي.
- () 92- استخدام الأسمدة الكيماوية والمبيدات الحشرية يقلل من مشكلة التصحر.
- () 93- المشكلات البيئية في الوطن العربي تهدد صحة وحياة المواطنين.
- () 94- يؤثر الموقع الفلكي للوطن العربي على مناخه.

- () 95- أول من أسلم من الرجال هو عبد الرحمن بن عوف (رضي الله عنه).
- () 96- يقع وطننا العربي بين دائرتي عرض ٢ جنوباً : ٣٠ ٣٧ شمالاً.
- () 97- تمر دائرة الاستواء في شمال الوطن العربي.
- () 98- اهتم أبو بكر الصديق برعاية الفقراء والمرضى.
- () 99- يُساهم القطع العشوائي للأشجار في حل مشكلة التصحر.
- () 100- تقل درجات الحرارة كلما ارتفعنا فوق مستوى سطح البحر.
- () 101- يقل تأثير المسطحات المائية بالوطن العربي على المناخ بسبب ضيق مساحتها.
- () 102- تقع مدينة أسوان في إقليم البحر المتوسط.
- () 103- تنتشر حشائش الإستبس في الإقليم الصحراوي الحار.
- () 104- الجفاف هو نقص كمية الأمطار ليومين.
- () 105- فشل أبو بكر الصديق (رضي الله عنه) في استعادة وحدة الدولة الإسلامية بعد وفاة الرسول (ﷺ).
- () 106- يُؤثر التغير المناخي على درجة الحرارة وكمية المطر.
- () 107- التوسع المستمر في الزراعة يؤدي إلى ندرة المياه العذبة.
- () 108- يحدث التصحر في الوطن العربي بسبب استخدام طرق الري الحديثة.
- () 109- يساهم استخدام مصادر الطاقة النظيفة في حل المشكلات البيئية في الوطن العربي.
- () 110- تساعد المحميات الطبيعية في الحفاظ على الحياة البرية بالوطن العربي.
- () 111- تعيش الأسود في إقليم مناخ البحر المتوسط.
- () 112- ينتشر نبات الصبار والنخيل بإقليم البحر المتوسط.

بنك أسئلة الدراسات الإجتماعية

الصف السادس الابتدائي – الفصل الدراسي الأول

- () 113- تنوع الأقاليم المناخية في الوطن العربي أدى إلى تنوع النبات الطبيعي.
- () 114- تقع محمية ضانا في دولة الكويت.
- () 115- واجه الرسول (ﷺ) العديد من الصعوبات في نشر الدعوة الإسلامية.
- () 116- يمتد إقليم البحر المتوسط بين دائرتي عرض ١٥ : ٣٠ ◊ شمالا بالوطن العربي.
- () 117- تنمو حشائش السافانا في الإقليم المداري بالوطن العربي.
- () 118- تهب على الوطن العربي شتاء رياح باردة قادمة من أوروبا.
- () 119- أعلى قمة جبلية في الوطن العربي توجد في اليمن.
- () 120- يسود المناخ المعتدل الأجزاء الجنوبية من الوطن العربي.
- () 121- يؤثر التغير المناخي على كميات الأمطار ودرجات الحرارة بالوطن العربي.
- () 122- كان الرسول (ﷺ) يأخذ بأراء زوجاته في شئون عدة.

السؤال الثالث

أكمل العبارات الآتية:

- 1- تعد المغرب أولى الدول العربية إنتاجاً لخام
- 2- يدخل الفوسفات في صناعة الأسمدة و.....
- 3- تنقسم الصناعة إلى صناعة استخراجية و.....
- 4- تقوم الزراعة في الواحات اعتماداً على مياه العيون و
- 5- تتركز زراعة البن في دولة
- 6- شراء مصر بعض السلع من دولة السعودية يُعد تجارة

- 7- تستحوذ كل من السعودية والإمارات وعمان على نحو ٩٠٪ من صادرات دولة
- 8- التجارة الإلكترونية هي تبادل السلع والخدمات باستخدام
- 9- أول عاصمة للسياحة العربية هي مدينة
- 10- يوجد مقر المنظمة العربية للتنمية الزراعية في مدينة
- 11- مقر المنظمة العربية للسياحة يوجد في مدينة
- 12- القمح والأرز من محاصيل
- 13- أحد مقومات السياحة في الوطن العربي أنه يقع في قلب قارات العالم
- 14- حضور كأس العالم لكرة القدم في قطر ٢٠٢٢ م يُعد سياحة
- 15- تقع عين ماعين في دولة
- 16- تصدر واردات الوطن العربي
- 17- أولى صادرات الوطن العربي هي
- 18- ثالث صادرات الوطن العربي هي
- 19- تتميز واحة سيوة بزراعة أنواع مميزة من
- 20- القطن والكتان من محاصيل
- 21- توفر لنا الأبقار والجاموس البروتين
- 22- مصر أكبر الدول العربية في إنتاج الأسماك من
- 23- تنمي الدول العربية الثروة السمكية عن طريق التوسع في مشروعات
- 24- معدن تستخدم ذراته في علاج بعض الأمراض

بنك أسئلة الدراسات الإجتماعية

الصف السادس الابتدائي – الفصل الدراسي الأول

- 25- يدخل الحديد في و.....
- 26- تحويل المواد الخام إلى منتجات صالحة للاستخدام تشير العبارة إلى الصناعة
- 27- زيارة عيون موسى بمصر أحد أشكال السياحة
- 28- ساهمت التجارة في عصر الدولة الإسلامية على و.....
- 29- الصادرات والواردات بين دول الوطن العربي والعالم تُسمى التجارة
- 30- أكثر مظاهر السطح انتشاراً في الوطن العربي هي
- 31- تُعتبر جبال عسير من أمثلة الجبال
- 32- تكونت جبال أطلس نتيجة الحركات
- 33- مرتفعات اليمن تكونت نتيجة
- 34- يمتد بحر الرمال العظيم بين و.....
- 35- تقع محمية ضانا في دولة
- 36- تقع محمية أرز الشوف في دولة
- 37- تقع محمية جبل عُلبة في دولة
- 38- كان الرسول (ﷺ) يذهب لغار حراء من أجل
- 39- يتميز إقليم البحر المتوسط بتساقط الأمطار في فصل
- 40- يسود معظم مساحة الوطن العربي إقليم المناخ
- 41- تنمو حشائش السافانا في إقليم المناخ
- 42- أكثر مظاهر السطح انتشاراً في الوطن العربي هي



- 43- أنجز أبو بكر الصديق (رضي الله عنه) خلال توليه الخلافة مشروعاً عظيماً للإسلام هو جمع
- 44- أعلن عن إنشاء مدينة نيوم الخضراء عام ٢٠٢٢م في دولة
- 45- تقع سهول دجلة والفرات في قارة
- 46- تكونت السهول الفيضية نتيجة
- 47- تعد سهول دجلة والفرات من السهول
- 48- أعلى قمة جبلية في الوطن العربي هي قمة جبل
- 49- سمي العام الذي ولد فيه الرسول (ﷺ) باسم عام
- 50- تقع هضبة حضرموت في الجناح
- 51- تسقط الأمطار بغزارة على منحدرات الجبال المواجهة للرياح
- 52- الأمطار التي تسقط صيفاً على معظم أنحاء الصومال تسمى
- 53- تسقط الأمطار شتاءً في الوطن العربي على المناطق المطلة على البحر
- 54- حركة مياه البحر والمحيطات تسمى
- 55- تزوج النبي (ﷺ) من ابنة أبي بكر الصديق (رضي الله عنه) وهي السيدة
- 56- يسود معظم أجزاء الوطن العربي المناخ
- 57- تزداد معدلات استهلاك المياه العذبة في الوطن العربي بسبب النمو المتزايد في أعداد
- 58- يتعرض الوطن العربي لمشكلة التصحر بسبب زحف
- 59- تؤدي المشكلات البيئية في العديد من مناطق الوطن العربي إلى تدمير
- 60- الأجزاء الشمالية من الوطن العربي يسودها المناخ

بنك أسئلة الدراسات الإجتماعية

الصف السادس الابتدائي – الفصل الدراسي الأول

- 61- تنخفض درجة حرارة السواحل عند مرور التيارات
- 62- ولد الرسول (ﷺ) وأبو بكر الصديق (رضي الله عنه) في مدينة
- 63- تتأثر المناطق الساحلية بالتيارات البحرية الدفينة التي تؤدي إلى ارتفاع
- 64- يهب على الوطن العربي صيفاً رياح حارة قادمة من جنوب
- 65- تنمو بالإقليم المداري في الوطن العربي حشائش
- 66- تربي الماعز والأغنام في إقليم مناخ
- 67- تسقط الأمطار صيفاً في الإقليم المناخي
- 68- إنشاء المدن الذكية بالوطن العربي يقلل من انبعاث
- 69- انطلقت مبادرة زراعة ٥٠ مليون شجرة في دولة
- 70- ينمو نبات الصبار في الإقليم
- 71 – عقد مؤتمر المناخ للأمم المتحدة Cop27 عام 2022 في دولة

السؤال الرابع

صوب ما تحته خط

- 1- تتعرض أعداد كبيرة من الحيوانات للموت بسبب التغيرات الاقتصادية.
- 2- أولى دول الوطن العربي في تربية الدواجن السودان.
- 3- تسعى الدول العربية لتنمية الثروة السمكية عن طريق زيادة مشروعات الاستصلاح الزراعي.
- 4- يُصنف الكتان من المحاصيل السكرية.
- 5- توجد التربة الخصبة على جانبي الخلجان.

بنك أسئلة الدراسات الإجتماعية

الصف السادس الابتدائي – الفصل الدراسي الأول

- 6- أولى الدول العربية إنتاجا للبن السودان.
- 7- ينتج الوطن العربي نحو 3% من الإنتاج العالمي لخام الحديد.
- 8- يدخل في صناعة الأسمدة خام الألومنيوم.
- 9- تشجع الدول العربية على استخدام الأسمدة الكيميائية.
- 10- صناعة الحديد والصلب من الصناعات الاستخراجية.
- 11- تعد صناعة المنسوجات إحدى الصناعات الاستخراجية.
- 12- أولى الدول العربية إنتاجا للغاز الطبيعي هي لبنان.
- 13- أكبر الدول العربية في تربية الأغنام والماعز والخيول هي الهند.
- 14- تعد الصومال أولى دول الوطن العربي في تربية الأبقار.
- 15- تساهم الأبقار والأغنام في توفير البروتين النباتي.
- 16- تكونت سهول دجلة والفرات عن طريق ترسب المواد العالقة بمياه البحار.
- 17- تقع هضبة بادية الشام في الجناح العربي الإفريقي.
- 18- يمكن حل المشكلات البيئية عن طريق زيادة المناطق السكنية.
- 19- توجد جبال الحجاز على الساحل الشرقي للبحر المتوسط.
- 20- تكونت جبال زاغروس نتيجة للحركات الانكسارية.
- 21- تعد جبال البحر الأحمر ومرتفعات اليمن من الجبال الالتوائية.
- 22- سببت موجة الجفاف حدوث مجاعة لأكثر من مليون شخص في دولة تونس.
- 23- يعاني الوطن العربي من شدة البرودة شتاءً في بعض الأجزاء الجنوبية.

بنك أسئلة الدراسات الإجتماعية

الصف السادس الابتدائي – الفصل الدراسي الأول

- 24- تعمل الدول العربية على حل مشكلات البيئة بإقامة مساكن مستقرة للسياح.
- 25- تنخفض درجات الحرارة فوق الجبال فتتكون الرمال.
- 26- تتناقص قدرة الأرض على الإنتاج بسبب استخدام طرق الري الحديثة.
- 27- يحل فصل الشتاء على الوطن العربي عندما تتعامد الشمس على دائرة الاستواء.
- 28- يسود المناخ المعتدل مناطق الوطن العربي الجنوبية.
- 29- يقترب الوطن العربي من قارة أستراليا.
- 30- نقص كمية الأمطار بما لا يسمح بالزراعة ونمو الحشائش، تشير العبارة إلى التصحّر.

السؤال الخامس

اكتب ما تشير إليه العبارة

- 1- تتمثل في زيارة أضخم المراكز التجارية وأحدثها كما في الإمارات والكويت والبحرين. (.....)
- 2- الصادرات والواردات بين دول الوطن العربي وباقي دول العالم. (.....)
- 3- تحويل المواد الخام لمنتجات صالحة للاستخدام. (.....)
- 4- صناعة تعتمد على استخراج المعادن من باطن الأرض. (.....)
- 5- تتضمن سياحة السفاري وزيارة المحميات الطبيعية والمناطق الصحراوية. (.....)
- 6- هي لحوم الجاموس والأبقار والأغنام والماعز والإبل. (.....)
- 7- تشمل زيارة المواقع الأثرية والتراثية مثل الأقصر في مصر. (.....)
- 8- تبادل السلع والخدمات باستخدام شبكة المعلومات الدولية (الإنترنت). (.....)
- 9- تتمثل في حضور المؤتمرات والمعارض الدولية كما في مصر وقطر وغيرها. (.....)

بنك أسئلة الدراسات الإجتماعية

الصف السادس الابتدائي – الفصل الدراسي الأول

- 10- الحركات الباطنية التي أدت إلى تكون جبال أطلس. (.....)
- 11- نقص كمية الأمطار في بعض السنوات بما لا يسمح بالزراعة أو نمو الحشائش. (.....)
- 12- تدهور الأراضي وتناقص قدرتها على الإنتاج. (.....)
- 13- الحركات الباطنية التي أدت إلى تكون جبال البحر الأحمر. (.....)
- 14- دولة عربية تعرضت لأكبر موجة جفاف. (.....)
- 15- سهول كوئنتها الأنهار نتيجة ترسيب المواد العالقة بمياهها. (.....)
- 16- مشكلة تحدث نتيجة لزيادة استهلاك المياه. (.....)

السؤال السادس

بم تفسر.....؟

1- أهمية وسائل النقل في الزراعة؟

.....

2- تشتهر السودان بتنوع الثروة الحيوانية؟

.....

3- قيام الزراعة في الواحات؟

.....

4- الأهمية الاقتصادية لمعدن الحديد؟

.....

بنك أسئلة الدراسات الإجتماعية

الصف السادس الابتدائي – الفصل الدراسي الأول

5- تتعدد استخدامات خام الفوسفات؟

.....

6- قيام الزراعة في الأجزاء الشمالية للوطن العربي؟

.....

7- تنوع المحاصيل الزراعية في الوطن العربي؟

.....

8- خطورة التغيرات المناخية على الثروة الحيوانية؟

.....

9- أهمية رأس المال للنشاط الزراعي؟

.....

10- أهمية الزراعة في وطننا العربي؟

.....

11- تركيز تربية الجاموس في مصر؟

.....

12- أهمية الثروة الحيوانية في وطننا العربي؟

.....

13- تهتم الدول العربية بتربية الدواجن؟

.....

بنك أسئلة الدراسات الإجتماعية

الصف السادس الابتدائي – الفصل الدراسي الأول

14- اهتمام الدول العربية بالثروة السمكية؟

.....

15- المغرب أولى الدول العربية إنتاجاً للأسماك من المصايد؟

.....

16- يشكل البترول أهمية كبيرة للوطن العربي؟

.....

17- أهمية معدن الذهب؟

.....

18- ازدهار السياحة في الوطن العربي؟

.....

19- تتعدد مزارات السياحة الدينية في وطننا العربي؟

.....

20- تنتشر سياحة التسوق في بعض الدول العربية؟

.....

21- تعد السياحة من أهم الأنشطة الاقتصادية في الوطن العربي؟

.....

22- للتجارة الإلكترونية أهمية في الوقت الحاضر؟

.....

بنك أسئلة الدراسات الإجتماعية

الصف السادس الابتدائي – الفصل الدراسي الأول

23- أهمية التجارة في الوطن العربي؟

.....

24- أهمية الصناعة في الوطن العربي؟

.....

25- يعاني الوطن العربي من بعض المشكلات في مجالي التعدين والصناعة؟

.....

26- ازدهار السياحة الثقافية في الوطن العربي؟

.....

27- لعبت التجارة دورًا مهمًا في الدولة الإسلامية؟

.....

28- ضعف التجارة البينية العربية؟

.....

29- صعوبة إنشاء الموانئ على سواحل البحر الأحمر؟

.....

30- تكون سهول وادي النيل؟

.....

31- أهمية السهول الفيضية في وطننا العربي؟

.....

بنك أسئلة الدراسات الإجتماعية

الصف السادس الابتدائي – الفصل الدراسي الأول

32- يعيش بعض السكان في الواحات؟

.....

33- نشأة جبال أطلس؟

.....

34- نشأة جبال البحر الأحمر؟

.....

35- تكون التجمعات الرملية في وطننا العربي؟

.....

36- أهمية الأودية الجافة؟

.....

37- مدينة الإسكندرية أكثر اعتدالاً في مناخها من مدينة الرياض؟

.....

38- زيادة معدل استهلاك المياه العذبة بالوطن العربي؟

.....

39- يقل تأثير المسطحات المائية مناخياً على الوطن العربي؟

.....

40- يختلف مناخ المناطق المرتفعة عن مناخ الأودية والسهول؟

.....

بنك أسئلة الدراسات الإجتماعية

الصف السادس الابتدائي – الفصل الدراسي الأول

41- تغطي الثلوج قمة جبل توبقال في المغرب؟

.....

42- اعتدال الحرارة على معظم أرجاء الوطن العربي شتاءً؟

.....

43- تنخفض درجات الحرارة شتاءً بالوطن العربي؟

.....

44- كان الرسول (ﷺ) يجتمع مع المسلمين في دار الأرقم بن أبي الأرقم؟

.....

45- حدوث مشكلة التصحر في مساحات واسعة من الوطن العربي؟

.....

46- ترتفع درجات الحرارة صيفاً بالوطن العربي؟

.....

47- سقوط الأمطار صيفاً على جنوب غرب شبه الجزيرة العربية؟

.....

48- تنوع الأقاليم المناخية في وطننا العربي؟

.....

49- إنشاء المدن الذكية؟

.....

بنك أسئلة الدراسات الإجتماعية

الصف السادس الابتدائي – الفصل الدراسي الأول

50- أهمية حشائش الإستبس بالنسبة للثروة الحيوانية؟

.....

51- أهمية المحميات الطبيعية؟

.....

52- حدوث الجفاف في بعض الدول العربية؟

.....

53- حرص مصر على إقامة علاقات مع جيرانها من دول الوطن العربي عبر العصور؟

.....

54- الوطن العربي له أهمية اقتصادية كبيرة؟

.....

55- يتميز الوطن العربي بالسياحة الدينية؟

.....

56- يتميز الوطن العربي بأهمية دينية؟

.....

57- هجرة المسلمين الى الحبشة؟

.....

58- خلو الرسول صلى الله عليه وسلم بنفسه في غار حراء؟

.....

بنك أسئلة الدراسات الإجتماعية

الصف السادس الابتدائي – الفصل الدراسي الأول

59- كانت الدعوة إلى الاسلام في بادئ الأمر سرية؟

.....

60- رفض قريش دعوة الرسول بالإسلام؟

.....

61- لقب الرسول صلى الله عليه وسلم بالصادق الأمين؟

.....

62- إصدار قريش وثيقة المقاطعة؟

.....

63- محاولة قريش من منع الرسول صلى الله عليه وسلم من الهجرة إلى يثرب؟

.....

64- هزيمة المسلمين في غزوة أحد؟

.....

65- هجرة الرسول صلى الله عليه وسلم إلى المدينة المنورة؟

.....

66- أول ما قام به الرسول صلى الله عليه وسلم بعد الهجرة بناء المسجد؟

.....

67- اهتمام الرسول صلى الله عليه وسلم بكتابة وثيقة عرفت بصحيفة المدينة؟

.....

بنك أسئلة الدراسات الإجتماعية

الصف السادس الابتدائي – الفصل الدراسي الأول

68- انتصار المسلمون على قريش في غزوة الخندق دون قتال؟

.....

69- هجرة الرسول صلى الله عليه وسلم إلى المدينة في سرية تامة؟

.....

70- اعتبر النبي صلى الله عليه وسلم صلح الحديبية فتحًا للمسلمين؟

.....

71- حرص الرسول صلى الله عليه وسلم على المؤاخاة بين المهاجرين والانصار؟

.....

72- قيام الرسول صلى الله عليه وسلم بعدة غزوات؟

.....

73- عقد صلح الحديبية؟

.....

74- لماذا هاجر الرسول إلى يثرب دون غيرها؟

.....

75- اختيار أبو بكر خليفة للمسلمين؟

.....

بنك أسئلة الدراسات الإجتماعية

الصف السادس الابتدائي – الفصل الدراسي الأول

76- تجهيز الرسول صلى الله عليه وسلم قبل وفاته لجيش أسامة بن زيد؟

.....

77- خاض أبى بكر الصديق حرب المرتدين؟

.....

78- أمر أبى بكر زيد بن ثابت بجمع القرآن؟

.....

79- كتابة عثمان بن عفان القرآن في مصحف واحد؟

.....

80- أهمية جمع القرآن في مصحف واحد؟

.....

81- أنشأ عثمان بن عفان أول أسطول بحري؟

.....

82- نقل على بن ابى طالب مقر الخلافة إلى الكوفة؟

.....

83- قام على بن ابى طالب بتنظيم الشرطة؟

.....

84- خاض عثمان بن عفان كل الغزوات مع الرسول صلى الله عليه وسلم ماعدا غزوة بدر؟

.....

بنك أسئلة الدراسات الإجتماعية

الصف السادس الابتدائي – الفصل الدراسي الأول

85- أرسل أبو بكر جيوش خارج شبه الجزيرة العربية؟

السؤال السابع

ما النتائج المترتبة على.....؟

1- توافر مقومات الصناعة في الوطن العربي؟

2- وجود العديد من الأماكن المقدسة في وطننا العربي؟

3- توافر العديد من مقومات الزراعة في الوطن العربي؟

4- تنوع المناخ في الوطن العربي؟

5- طول سواحل دولة المغرب؟

6- التشابه الكبير بين السلع والخدمات التي تنتجها الدول العربية؟

7- وجود عيون المياه الكبريتية في الوطن العربي؟

8- وجود حواجز جمركية بين الدول العربية؟

.....

9- وجود المياه الجوفية في الواحات؟

.....

10- حدوث الحركات الالتوائية؟

.....

11- تنوع مظاهر سطح الوطن العربي؟

.....

12- حدوث الحركات الانكسارية؟

.....

13- وجود العديد من المشكلات البيئية في الوطن العربي؟

.....

14- عمل الرسول (ﷺ) في شبابه بحرفة رعي الأغنام؟

.....

15- تعامد الشمس على مدار السرطان صيفا بالنسبة للوطن العربي؟

.....

16- مرور التيارات البحرية الدفيئة بالقرب من المناطق الساحلية؟

.....

بنك أسئلة الدراسات الإجتماعية

الصف السادس الابتدائي – الفصل الدراسي الأول

17- الرعي الجائر للحيوانات في الوطن العربي؟

.....

18- امتداد الوطن العربي في قارتي إفريقيا وآسيا واقتربه من أوروبا؟

.....

19- تعرض الصومال الأكبر موجة جفاف بالوطن العربي؟

.....

20- الموقع الفلكي للوطن العربي؟

.....

21- امتداد إقليم المناخ الصحراوي الحار بين ١٥ : ٣٠ شمالاً؟

.....

22- ظهور تهديدات تواجه المحميات الطبيعية في الوطن العربي؟

.....

دلل على هذه العبارات:

السؤال الثامن

1- تهتم مصر بزيادة ثروتها الحيوانية من الجاموس؟

.....

2- تهتم الدول العربية بالثروة السمكية بأساليب متنوعة؟

.....

بنك أسئلة الدراسات الإجتماعية

الصف السادس الابتدائي – الفصل الدراسي الأول

3- يمتلك الوطن العربي ثروات معدنية متنوعة؟

.....

4- تتنوع مواقع السياحة الثقافية في الوطن العربي؟

.....

5- يتمتع الوطن العربي بانتشار السياحة الترفيهية؟

.....

6- أثر التطور التكنولوجي على التجارة؟

.....

7- تتعدد الصادرات والواردات في الوطن العربي؟

.....

8- تتجه الدول العربية نحو دعم التجارة الإلكترونية؟

.....

9- تعاني الثروة الحيوانية في الوطن العربي من مشكلات عديدة؟

.....

10- تتنوع مصادر الحصول على الأسماك في الوطن العربي؟

.....

11- تتنوع السهول في الوطن العربي.

.....

بنك أسئلة الدراسات الإجتماعية

الصف السادس الابتدائي – الفصل الدراسي الأول

12- المشكلات البيئية تمثل خطورة على الوطن العربي؟

.....

13- أثرت الحركات الانكسارية على مظاهر سطح الوطن العربي.

.....

14- تبذل السعودية جهودًا لمواجهة المشكلات البيئية؟

.....

15- تؤثر التيارات البحرية على مناخ المناطق الساحلية؟

.....

16- اتصف أبو بكر الصديق (رضي الله عنه) بالحكمة والقدرة على مواجهة المواقف الصعبة خلال فترة خلافته؟

.....

17- تؤثر مظاهر السطح على المناخ في الوطن العربي؟

.....

18- يؤثر الموقع الجغرافي على مناخ الوطن العربي؟

.....

19- تعدد المشكلات البيئية في الوطن العربي؟

.....

بنك أسئلة الدراسات الإجتماعية

الصف السادس الابتدائي – الفصل الدراسي الأول

السؤال التاسع

أجب عما يلي:

1- ماذا يحدث إذا: أهملت الدول العربية تربية الدواجن؟

.....

2- وضح: مشكلات الثروة السمكية في الوطن العربي؟

.....

3- دلل: تتعدد موارد المياه العذبة في الوطن العربي؟

.....

4- تواجه الزراعة في وطننا العربي العديد من المشكلات وضح بعض هذه المشكلات واقترح حلولاً لها؟

.....

5- ما العلاقة بين الفوسفات والإنتاج الزراعي؟

.....

6- ما مقترحاتك لزيادة إنتاج الطاقة في الوطن العربي؟

.....

7- وضح جهود الدول العربية لتنمية مجال التعدين والصناعة؟

.....

8- ما العلاقة بين التغيرات المناخية وكل من؟

أ. الثروة السمكية:

ب. الثروة الحيوانية:

بنك أسئلة الدراسات الإجتماعية

الصف السادس الابتدائي – الفصل الدراسي الأول

9- أعط مثالين للصناعات التحويلية؟

.....

10- أذكر: أنواع السياحة بالوطن العربي؟

.....

11- **وضح:** أهم الدول العربية التي تزدهر بها سياحة المؤتمرات والمعارض؟

.....

12- **وضح** دور الدول العربية في النهوض بالتجارة البينية؟

.....

13- **أذكر:** ثلاثاً من الدول العربية التي تشتهر بسياحة التسوق؟

.....

14- جهود الدول العربية لدعم السياحة المستدامة؟

.....

15- **أعط مثالا واحداً لكل من:** (الجال الالتوائية في الجناح الآسيوي - السهول الساحلية في الجناح الإفريقي)

.....

16- **ماذا يحدث إذا** لم يتعرض الوطن العربي لحركات التوائية؟

.....

17- حدد أهم العوامل المؤثرة في مناخ الوطن العربي؟

.....

بنك أسئلة الدراسات الإجتماعية

الصف السادس الابتدائي – الفصل الدراسي الأول

18- **وضح** كيف يؤثر المناخ على الرحلات الجوية؟

.....

19- حدد بعضا من الصفات النبيلة التي اتصف بها الرسول (ﷺ)؟

.....

20- **قدم** مقترحات لحل كل من:

أ- مشكلة ندرة المياه العذبة في الوطن العربي؟

.....

ب- مشكلة التصحر في الوطن العربي؟

.....

21- **ما العلاقة** بين مناخ الوطن العربي والموقع الفلكي؟

.....

22- **ما العلاقة** بين مناخ الوطن العربي ومجال الطيران؟

.....

23- **ما العلاقة** بين مناخ الوطن العربي ومظاهر السطح؟

.....

24- **ما العلاقة** بين مناخ الوطن العربي والمسطحات المائية؟

.....

25- **ما العلاقة** بين مناخ الوطن العربي والتيارات البحرية؟

.....

بنك أسئلة الدراسات الإجتماعية

الصف السادس الابتدائي – الفصل الدراسي الأول

26- ما العلاقة بين الأنشطة البشرية - الحياة البرية؟

.....

27- ما العلاقة بين؟

أ- الطاقة النظيفة - المشكلات البيئية.

.....

ب- السكان - مشكلة ندرة المياه العذبة.

.....

ج- المشكلات البيئية - الحياة الحيوانية والنباتية.

.....

د- التصحر - الغابات.

.....

28- قارن بين: التيارات البحرية الدفيئة والباردة؟

.....

29- قارن بين: مناخ الوطن العربي صيفا وشتاءً من حيث (الحرارة والمطر).

.....

30- قارن بين: الأقاليم المناخية من حيث (الموقع والتوزيع الجغرافي -الخصائص المناخية)

.....

بنك أسئلة الدراسات الإجتماعية

الصف السادس الابتدائي – الفصل الدراسي الأول

31- صف الظاهرات التضاريسية التالية حسب عوامل تشكيلها:

(جبال البحر الأحمر - جبال زاجروس - سهول دجلة - وادي الجريز - بحر الرمال العظيم)

32- صف الجبال التالية إلى جبال التوائية وأخرى انكسارية:

(جبال عمان - جبال الحجاز - جبال زاجروس - جبال عسير - جبال كردستان - مرتفعات اليمن)

33- صف النباتات الآتية حسب الإقليم المناخي الذي توجد فيه:

(حشائش السافانا – الصنوبر- أشجار الزيتون - الصبار – الأرز- حشائش الإستبس)

34- صف الحيوانات الآتية حسب الإقليم المناخي الذي توجد فيه:

(ثعلب الصحراء – الماعز – الزرافات – الأغنام – الزواحف - الأسود)

35- صف المحاصيل التالية إلى محاصيل حبوب غذائية ومحاصيل متنوعة ومحاصيل ألياف:

(الزيتون - القطن - الذرة - القمح - الموالح - الموز - الكتان - الأرز - التين - العنب)

36- حدد أولى الدول العربية في تربية كل من:

(الجاموس - الأبقار - الماعز - الخيول - الدواجن – الإبل - الأغنام)

بنك أسئلة الدراسات الإجتماعية

الصف السادس الابتدائي – الفصل الدراسي الأول

37- صف الصناعات التالية إلى صناعات استخراجية - صناعات تحويلية

(الحديد والصلب - استخراج الذهب - الصناعات الغذائية - البتروكيماويات - استخراج المنجنيز - المبيدات الحشرية - تعدين النحاس - الغزل والنسيج - استخراج البترول)

38- صف كل مما يأتي حسب مصدر المياه التي يعتمد عليها في الزراعة:

(دلتا النيل - جنوب موريتانيا - واحة سيوة - السهول الفيضية في العراق - اليمن - واحة ليوا)

39- المادة الخام المستخدمة في الصناعات الآتية:

أ-صناعة الحلبي: ب-صناعة المبيدات: ج-الصناعات الثقيلة:

40- حدد أهم الدول العربية المنتجة لكل من:

أ-الغاز الطبيعي: ب-الذهب: ج- البترول:

41- صف العبارات الآتية حسب نوع السياحة:

(الرحلات النيلية في أسوان - زيارة آثار مدينة القيروان - زيارة مسار العائلة المقدسة في مصر - زيارة العيون الكبرى في سيوة - حضور كأس الأمم الإفريقية لكرة اليد في مصر عام 2022م)

42- قارن بين؟

أ- المقومات الطبيعية والبشرية لقيام الزراعة في الوطن العربي؟

.....

ب- محاصيل الحبوب الغذائية والمحاصيل السكرية في الوطن العربي؟

.....

ج - قارن بين إنتاج مصر وإنتاج المغرب من الأسماك؟

.....

د- المقومات الطبيعية - المقومات البشرية للصناعة في الوطن العربي؟

.....

هـ - السياحة الثقافية والسياحة الترفيهية مع ذكر مثال لكل منها؟

.....

و- السياحة العلاجية والسياحة الرياضية من حيث التعريف؟

.....

ز- التجارة البينية العربية - التجارة الخارجية، من حيث التعريف مع ذكر مثال؟

.....

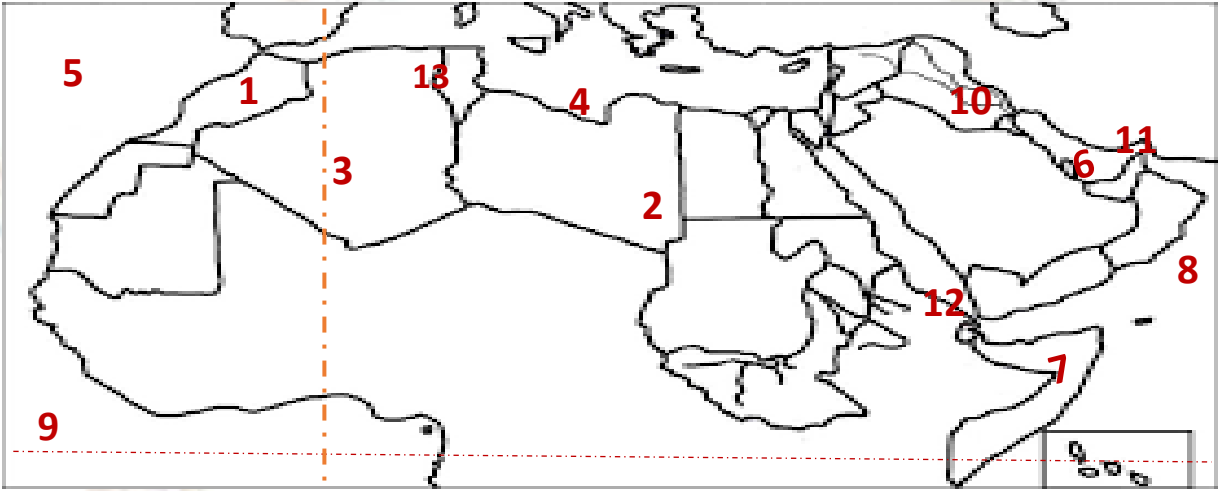
ح - الصادرات والواردات العربية؟

.....

ط - قارن بين أهداف المنظمة العربية للتنمية الزراعية - المنظمة العربية للسياحة. (يكتفي بثلاثة)

السؤال العاشر

لاحظ الخريطة، ثم أجب عما يلي:



1- يشير رقم (1) لجبال.....

2- يشير رقم (2) لواحة.....

3- واحة.....

4- تصنف السهول رقم (4) سهولاً.....

5- المحيط.....

6- الخليج.....

7- تعاني دولة.....من أكبر مجاعة جفاف.

8- البحر.....

9- دائرة عرض رئيسية.....

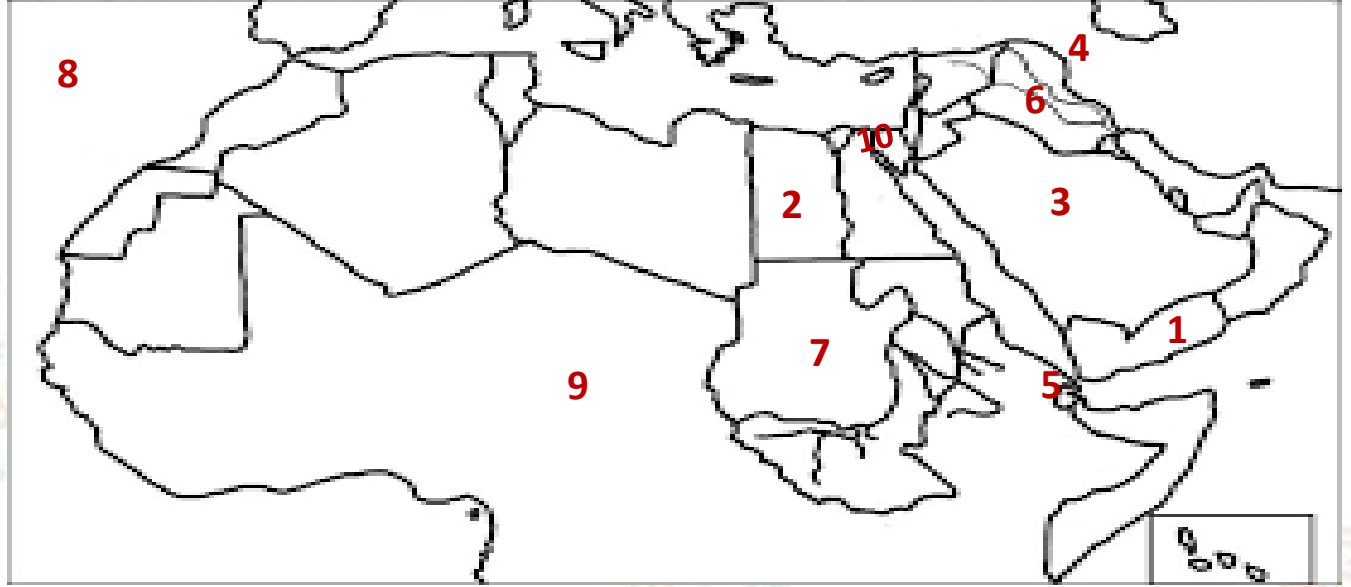
10- نشأت الجبال رقم (10) نتيجة لحركات.....

11- مضيق.....

12- مضيق.....

13- دولة.....

14- خط طول رئيسي.....



1- يتركز في الدولة رقم (1) زراعة محصول

2- يشير رقم (2) إلى أولي الدول إنتاجاً لمحصول التمر

3- يشير رقم (3) إلى أولي الدول العربية المصدرة للوقود والمعادن هي

4- يشير رقم (4) لجبال

5- يشير رقم (5) إلى مضيق

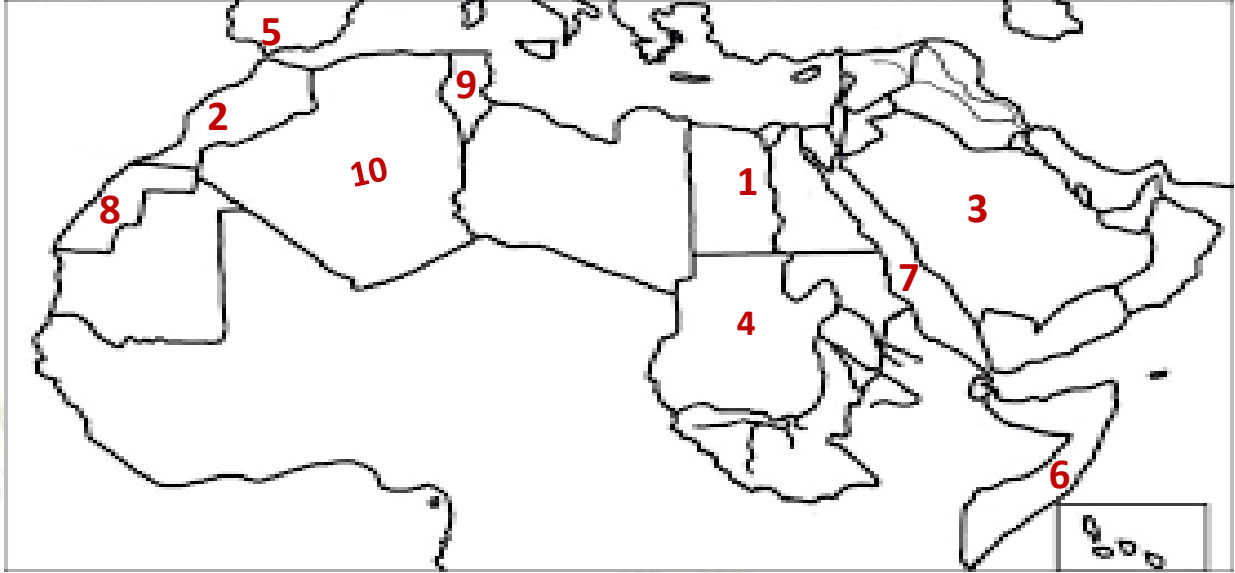
6- تعتمد الزراعة في الدولة رقم (6) على مياه

8- المحيط

7- دولة منتجة للقطن والكتان

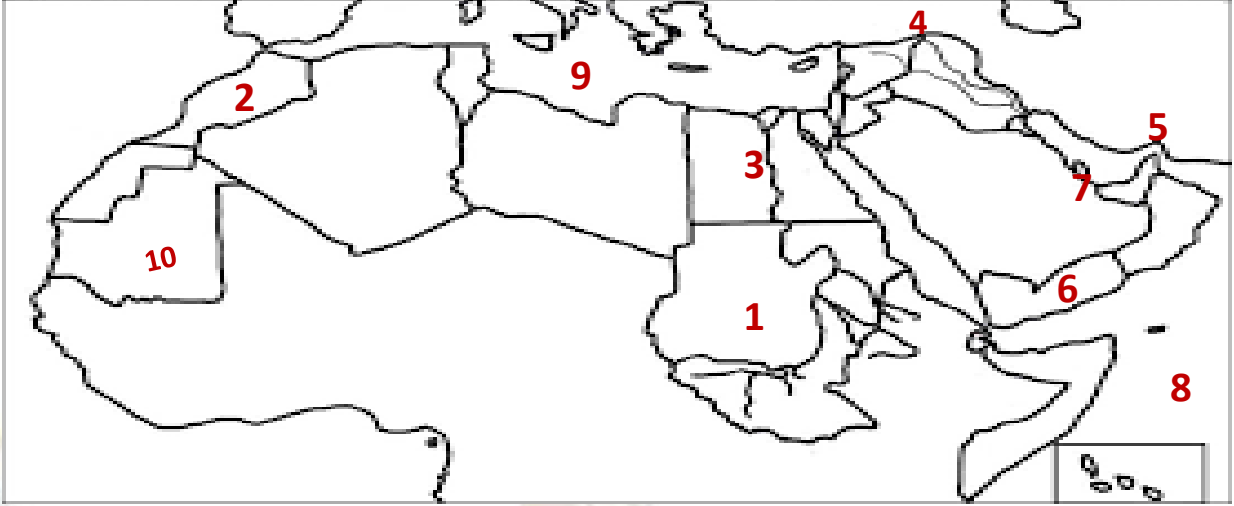
10- قناة

9- الصحراء



- 1- اختر: يشير رقم (2) لأولى الدول العربية إنتاجاً
 (الجاموس – الخيول - الماعز- الإبل)
- 2- أولى الدول العربية إنتاجاً لخام الفوسفات

 3- يشير رقم (3) إلى مقر المنظمة العربية للسياحة مدينة
 4- يشير رقم (4) إلى مقر المنظمة العربية للتنمية الزراعية مدينة
 5- يشير رقم (5) إلى مضيق
 6- دولة
 7- البحر
 8- أولى الدول العربية في تربية الدواجن
 9- دولة
 10- صواب أم خطأ: يشير رقم (10) لأولى الدول العربية إنتاجاً للبتروك. ()



1- يتركز في الدولة رقم (1) لأولي الدول العربية في تربية الأبقار

2- صوب: يشير رقم (2) إلى أولي الدول إنتاجاً للأسماك من المزارع السمكية

3- يشير رقم (3) إلى ثاني الدول العربية إنتاجاً للذهب

4- يشير رقم (4) لجبال

5- يشير رقم (5) إلى مضيق

6- ضع علامة (√) أو (×): تعتمد الزراعة في الدولة رقم (6) على مياه الأمطار. ()

7- أولي الدول العربية إنتاجاً للغاز الطبيعي

8- المحيط

9- البحر

10- أولي الدول العربية إنتاجاً للحديد

عمداً لله الذي أعاننا على ذلك، وصلاة وسلاماً على نبينا محمد وآله وصحبه أجمعين.



MR BRAIN
ACADEMY

Final



REVISION

.....

دراسات الصف السادس

أ/ تغريد سيد
أ/ بسمة عربي



+20 106 975 2133



mrbrainacademy



بنك أسئلة مترارين الشاملة في مادة " الدراسات الاجتماعية " على الفصل الدراسي الأول

السؤال الأول

اختر الإجابة الصحيحة مما بين القوسين

- 1- دولة منتجة للموالح (اليمن - قطر - فلسطين - الصومال)
- 2- أول الدول العربية في إنتاج الأسماك من المصايد السمكية (السودان - مصر - المغرب - الجزائر)
- 3- تقوم الزراعة في اليمن على مياه (نهر النيل - الآبار والعيون - الأمطار - البحار)
- 4- أحد محاصيل الحبوب الغذائية (الذرة - القطن - الكتان - التين)
- 5- أي من المواد الخام التالية توفرها الثروة الحيوانية (القطن - الجلود - البترول - الفوسفات)
- 6- المغرب هي أولى الدول العربية في تربية (الجاموس - الأغنام - الإبل - الدواجن)
- 7- أحد مواقع التراث الزراعي العالمي في مصر هي واحة (سيوة - الفرافرة - العين - الكفرة)
- 8- أحد المحاصيل السكرية (القصب - الأرز - القطن - الزيتون)
- 9- دولة تقوم فيها الزراعة على مياه الأنهار (ليبيا - قطر - الكويت - السودان)
- 10- تقوم الزراعة في الوطن العربي على المياه الجوفية في المناطق (الشمالية - الصحراوية - الفيضية - الحبلية)
- 11- أي مما يلي يُعد من المقومات البشرية لقيام الزراعة (المياه العذبة - الأيدي العاملة - التربة الخصبة - تنوع المناخ)
- 12- أولى الدول العربية إنتاجاً للتمور (المغرب - السعودية - الجزائر - مصر)
- 13- أولى الدول العربية في تربية الماعز هي (الصومال - المغرب - السودان - السعودية)

14- إحدى المشكلات التي تؤثر على الثروة السمكية والحيوانية معا

(التصحّر - التغير المناخي - الجفاف - فقر المراعي)

15- تصنع المبيدات والأسمدة من

(الفضة - الفوسفات - الحديد - النحاس)

16- يدخل الحديد في صناعة

(أسلاك التليفون - المبيدات الحشرية - مواد الطلاء - الكباري والمنشآت)

17- إحدى المقومات الطبيعية لقيام الصناعة

(الأيدي العاملة - مصادر الطاقة - شبكات النقل - رأس المال)

18- أحد المقومات البشرية لقيام الصناعة بالوطن العربي

(الموقع المتميز - المعادن - السوق - المواد الخام)

19- أولى الدول العربية في إنتاج الأسمنت هي

(السعودية - الإمارات - مصر - الأردن)

20- صناعة تحويلية توجد في الوطن العربي

(إنتاج المنجنيز - استخراج البترول - تعدين الحديد - البتروكيماويات)

21- ينتج الوطن العربي حوالي ربع الإنتاج العالمي من

(الهيدروجين الأخضر - الفحم - الغاز الطبيعي - البترول)

22- يوجد مقر المنظمة العربية للسياحة في دولة

(الإمارات العربية المتحدة - سلطنة عُمان - المملكة العربية السعودية - جزر القمر)

23- أي من الدول الآتية يوجد بها مقر المنظمة العربية للتنمية الزراعية... (مصر - ليبيا - الجزائر - السودان)

24- مدينة مصرية تم اختيارها أول عاصمة للسياحة العربية

(الإسكندرية - شرم الشيخ - الغردقة - مرسى مطروح)

25- تستطيع زيارة مسار العائلة المقدسة في

(مصر - تونس - المغرب - الأردن)

26- أحد أماكن السياحة الدينية في فلسطين

(دير سانت كاترين - كنيسة القيامة - الكعبة المشرفة - الجامع الأزهر الشريف)

27- تقع مدينة تدمر في

(المغرب - سوريا - الكويت - قطر)

28- أكبر الدول العربية إنتاجاً للأسماك من المزارع السمكية

(المغرب - الجزائر - مصر - موريتانيا)

29- تعد مصر أولى الدول العربية في تربية الجاموس بسبب توافر

(المراعي الطبيعية - المناخ الحار - السهول الفيضية - السهول الساحلية)

30- أولى الدول العربية إنتاجاً للبتروك هي

(مصر - السودان - ليبيا - السعودية)

31- زيارة شواطئ لبنان تعتبر سياحة

(ثقافية - بيئية - علاجية - ترفيهية)

32- تبادل السلع والخدمات باستخدام الإنترنت يسمى

(مقايضة - تجارة إلكترونية - تجارة خارجية - تجارة بينية)

33- ثالث صادرات الوطن العربي

(المنتجات الصناعية - السلع الزراعية - الوقود - المعادن)

34- زيارة مصر لمشاهدة كأس الأمم الإفريقية لكرة اليد تعد سياحة

(علاجية - ترفيهية - ثقافية - رياضية)

35- أولى صادرات الوطن العربي ... (المنتجات الصناعية - الوقود والمعادن - السلع الزراعية - المعدات الطبية)

36- تكونت نتيجة ترسب المواد العالقة في مياه الأنهار تشير العبارة إلى.....

(السهول الساحلية - الجبال - الهضاب - السهول الفيضية)

37- إحدى الظواهر التي تكونت بفعل التعرية المائية

(الجبال- الهضاب - الأودية الجافة - التجمعات الرملية)

38- السهول التي تتميز بتساقط الأمطار في فصل الشتاء هي سهول

(البحر المتوسط - البحر الأحمر - الخليج العربي - بحر العرب)

39- تمتد جبال البحر الأحمر في دولتيو.....

(موريتانيا والمغرب - مصر والسودان - الجزائر والمغرب - ليبيا وتونس)

40- تسقط أمطار موسمية صيفية على دولة

41- يعاني نحو ثلثي مساحة الوطن العربي من مشكلة

(الجفاف - التصحّر - ندرة المياه العذبة - قلة المراعي الطبيعية)

42- أكبر هضاب الوطن العربي مساحة هضبة ..(الجلف الكبير - بادية الشام - إفريقيا الشمالية - حضرموت)

43- إحدى هضاب الجناح العربي الآسيوي هضبة (الشطوط - الصحراء الكبرى - المعازة - بادية الشام)

44- أحد الجبال الالتوائية في الوطن العربي هي جبال

45- مدينة عربية تقع في مناخ المناطق الساحلية

46- أحد أشهر النباتات التي تنمو في إقليم المناخ الصحراوي الحار (الأرز - الزيتون - الصنوبر - الصبار)

47- يحدث التصحر بسبب

(زيادة مساحات الغابات-كثرة الأمطار والسيول -زحف الكثبان الرملية -إنشاء المدن الذكية)

- 48- جبال نشأت نتيجة انكسار في القشرة الأرضية (كردستان - زاجروس - عمان - عسير)
- 49- نشأت جبال أطلس نتيجة (حركات انكسارية - حركات التوائية - ثورات بركانية - حركات الزلازل)
- 50- إحدى الدول العربية التي أطلقت مبادرة لزيادة المساحات الخضراء (اليمن - سوريا - لبنان - مصر)
- 51- أعلن عن إنشاء مدينة نيوم الخضراء بدولة (المغرب - مصر - السعودية - الجزائر)
- 52- توفي الرسول (ﷺ) في (المدينة - مكة - الطائف - الشام)
- 53- تهب على الوطن العربي شتاء رياح شديدة البرودة قادمة من (قارة إفريقيا - المحيط الهندي - قارة أوروبا - المحيط الهادي)
- 54- مناخ مدينة الإسكندرية معتدل أكثر من مناخ مدينة الرياض بسبب تأثير (اتجاه المرتفعات - المسطحات المائية - التيارات البحرية - خط جرينتش)
- 55- أكثر الدول العربية التي تعرضت لخطر الجفاف دولة (الصومال - المغرب - العراق - البحرين)
- 56- تدهور الأرض وتناقص قدرتها على الإنتاج، تشير العبارة لتعريف (الجفاف - الفيضان - التصحّر - السيول)
- 57- يحل فصل الشتاء على الوطن العربي عندما تتعامد الشمس على (مدار السرطان - مدار الجدي - الدائرة القطبية - دائرة الاستواء)
- 58- كان الرسول (ﷺ) يستشيرهم في كثير من الأمور المتعلقة بالدولة الإسلامية (زعماء قريش - الصحابة - قبائل العرب - الخوارج)
- 59- تمر بأراضي الوطن العربي جنوبا (الدائرة القطبية الشمالية - مدار السرطان - دائرة الاستواء - خط جرينتش)



60- المناطق القريبة من المسطحات المائية يكون مناخها

(شديد الحرارة والجفاف-أكثر اعتدالاً ومطراً-أقل اعتدالاً ومطراً-شديد البرودة والجفاف)

61- الارتفاع لمسافة ١٥٠٠ متراً فوق مستوى سطح البحر يؤدي إلى انخفاض الحرارة.....

(درجة واحدة - درجتين - ثلاث درجات - أربع درجات)

(الشتاء - الصيف - الخريف - الربيع)

62- تسقط أمطار الإقليم المداري في فصل.....

(سوريا - لبنان - فلسطين - الأردن)

63- تقع محمية ضانا في دولة

64- كان اهتمام أبي بكر الصديق بالفتوحات يتركز على بلادو.....

(الحبشة وفارس - الشام والمغرب - النوبة وأرمينيا - العراق والشام)

65- تنمو أشجار الأرز في إقليم مناخ..... (البحر المتوسط - الاستوائي - الصحراوي الحار - المداري)

66- دولة عربية تقع بالكامل داخل الإقليم الصحراوي الحار هي (الجزائر - الكويت - السودان - لبنان)

67- يتسم مناخ الجزء الجنوبي الغربي من شبه الجزيرة العربية بأنه.....

(شتاء بارد ممطر - صيف حار جاف - شتاء معتدل جاف - ممطر طوال العام)

68- جبال أطلس نتجت عن (حركات الزلازل - الثورات البركانية - حركات التوائية - حركات

انكسارية)

69- يتميز إقليم البحر المتوسط بسقوط الأمطار في فصل (الشتاء - الخريف - الربيع - الصيف)

70- إحدى الدول العربية التي تقع أجزاءها الشمالية في إقليم مناخ البحر المتوسط.....

(موريتانيا - السودان - ليبيا - اليمن)

71- يتسم مناخ الجزء الجنوبي الغربي من شبه الجزيرة العربية

(شتاء بارد ممطر - صيف حار جاف - شتاء معتدل جاف - صيف بارد ممطر)

72- يتميز مناخ مدينة الإسكندرية بمصر بأنه أقل حرارة من

(الرياض - بيروت - مرسى مطروح - الدار البيضاء)

73- مدينتان متشابهتان في مناخهما الصحراوي الحار

(الرياض وأسوان - بيروت والرياض - الإسكندرية وصنعاء - الإسكندرية وبيروت)

السؤال الثاني

اكتب كلمة (صواب) أمام العبارة الصحيحة، وكلمة (خطأ) أمام العبارة غير الصحيحة:

- (×) 1-يسهم تبادل الخبرات بين المستثمرين في ضعف صناعة السياحة.
- (×) 2- توجد المنظمة العربية للتنمية الزراعية في مدينة الدار البيضاء.
- (✓) 3- تواجه الاستثمارات العربية في قطاع السياحة عدداً من المعوقات.
- (×) 4- تقع عين ماعين في لبنان.
- (✓) 5- ساعدت التجارة على نشر الإسلام في أنحاء العالم.
- (×) 6- التجارة بين مصر والأردن تعد تجارة خارجية.
- (×) 7- التجارة البينية هي التجارة بين الدول العربية ودول العالم المختلفة.
- (×) 8- الذهاب لمعرض القاهرة الدولي للكتاب يعد سياحة ترفيهية.
- (×) 9- تسهم السياحة في زيادة نسبة البطالة في الوطن العربي.
- (✓) 10- غاز الهيدروجين الأخضر من مصادر الطاقة المتجددة.
- (×) 11- يعمل بالصناعة حوالي نصف سكان الوطن العربي.

بنك أسئلة الدراسات الإجتماعية

الصف السادس الابتدائي – الفصل الدراسي الأول

- (✓) 12- تساعد الزراعة في توفير فرص عمل لسكان الوطن العربي.
- (×) 13- وسائل النقل من العوامل الطبيعية لقيام الزراعة.
- (×) 14- ينتج الوطن العربي ربع إنتاج العالم من الغاز الطبيعي.
- (×) 15- تعد الطاقة الشمسية وطاقة الرياح والبتترول من مصادر الطاقة النظيفة.
- (✓) 16- استيراد الآلات والمعدات من الخارج يُعد من مشكلات الصناعة بالوطن العربي.
- (✓) 17- يعاني الوطن العربي من بعد مناطق الإنتاج عن مناطق الاستهلاك.
- (×) 18- تنتشر تربية الجاموس في المناطق الصحراوية بمصر.
- (×) 19- مصر هي أولى الدول العربية إنتاجاً للحديد.
- (✓) 20- يسعى الوطن العربي إلى زيادة منصات التجارة الإلكترونية.
- (✓) 21- تساعد التجارة في توفير العملات الأجنبية وتوفير فرص العمل.
- (✓) 22- تسعى المنظمة العربية للتنمية الزراعية لرفع مستويات المعيشة للعاملين في مجال الزراعة.
- (✓) 23- دعم البحث العلمي يساهم في تحسين جودة السياحة.
- (✓) 24- زيارة المسجد الحرام تعد سياحة دينية.
- (×) 25- زيارة دير سانت كاترين في فلسطين تعد سياحة دينية.
- (✓) 26- زيارتك لآثار مدينة تدمر بسوريا من السياحة الثقافية.
- (✓) 27- يستخدم خام الفوسفات في صناعة الأسمدة والمبيدات.
- (×) 28- تأتي السعودية في صدارة الدول العربية المنتجة لخام الفوسفات.
- (×) 29- منظمة اليونسكو هي المسئولة عن إعلان مناطق التراث العالمي للزراعة.
- (✓) 30- يمتلك الوطن العربي ثروة من الأيدي العاملة المدربة في الزراعة.

بنك أسئلة الدراسات الإجتماعية

الصف السادس الابتدائي – الفصل الدراسي الأول

- (×) 31- يحصل سكان الواحات في مصر والإمارات على المياه العذبة من الأنهار.
- (×) 32- تعتمد الزراعة في اليمن على الأنهار.
- (✓) 33- توجد التربة الخصبة على جانبي الأنهار.
- (✓) 34- يتزايد الطلب على المنتجات الزراعية العربية في الأسواق العالمية والمحلية.
- (×) 35- الاهتمام بالتراث الثقافي والحضاري للدول العربية يقلل من فرص رواج السياحة البيئية.
- (×) 36- توجد المنظمة العربية للسياحة في مدينة طرابلس.
- (✓) 37- تختار المنظمة العربية للسياحة سفراء من الشخصيات العامة للترويج للسياحة العربية.
- (✓) 38- المنتجات الصناعية تحتل المركز الثاني من صادرات الوطن العربي.
- (×) 39- تختلف المنتجات التي تنتجها الدول العربية.
- (✓) 40- تساعد التجارة الإلكترونية في خفض أسعار السلع والخدمات.
- (✓) 41- رأس المال مهم لشراء البذور والأسمدة.
- (×) 42- قصب السكر من محاصيل الحبوب الغذائية.
- (✓) 43- قامت الدول العربية باستحداث أنواع جديدة من البذور للتكيف مع التغيرات المناخية.
- (✓) 44- تعاني الزراعة في الوطن العربي من مشكلة زحف الرمال.
- (✓) 45- يعاني الوطن العربي من فقر المراعي.
- (×) 46- تكفي اللحوم الحمراء حاجة السكان في الوطن العربي.
- (✓) 47- يؤدي التغير المناخي إلى تناقص أعداد الحيوانات بالوطن العربي.
- (✓) 48- تساهم الثروة الحيوانية في توفير مواد خام للصناعة.
- (✓) 49- تهتم الدول العربية بتنمية الدواجن لسد العجز في اللحوم الحمراء.

بنك أسئلة الدراسات الإجتماعية

الصف السادس الابتدائي – الفصل الدراسي الأول

- (×) 50- يقل إنتاج الأسماك في دولة المغرب.
- (√) 51- الصيد الجائر للأسماك من المشكلات التي تواجه الثروة السمكية في الوطن العربي.
- (×) 52- أنشأت مصر مزرعة للإنتاج الحيواني غرب الإسكندرية.
- (√) 53- تستخدم بعض الدول العربية وسائل صيد بدائية.
- (√) 54- تعمل مصر على التوسع في الصناعة الخضراء.
- (√) 55- تنوع المناطق السياحية والتراثية من مقومات السياحة في الوطن العربي.
- (√) 56- أدت الحواجز الجمركية بين الدول العربية إلى ضعف التجارة البينية.
- (√) 57- تؤدي التجارة إلى تعزيز العلاقات بين الدول.
- (×) 58- تشترك دول المغرب العربي في مجلس التعاون الخليجي.
- (×) 59- الدول الأكثر تصديرا للوقود في الوطن العربي هي السعودية والعراق وموريتانيا.
- (×) 60- المناخ المعتدل يُعد من المقومات البشرية للسياحة في الوطن العربي.
- (√) 61- تطور الفنادق والقرى السياحية يساعد في جذب السياح.
- (×) 62- يعاني الوطن العربي من قلة جودة شبكة النقل والمواصلات.
- (√) 63- زيارة شواطئ المغرب تعد من السياحة الترفيهية.
- (√) 64- زيارة المراكز التجارية في دبي تعد سياحة تسوق.
- (√) 65- اتسم التجار المسلمون بالأخلاق الحميدة.
- (√) 66- كانت مدينة جدة من المراكز التجارية في الدولة الإسلامية.
- (√) 67- تقوم الدول العربية بتدريب الصيادين على أساليب الصيد الحديثة.
- (×) 68- يتميز الوطن العربي بكثرة الأعلاف التي تستخدم لتربية الحيوانات.

بنك أسئلة الدراسات الإجتماعية

الصف السادس الابتدائي – الفصل الدراسي الأول

- (×) 69-تعد السودان ثاني الدول العربية إنتاجاً للذهب.
- (×) 70- يعتمد الوطن العربي على الصناعات التحويلية.
- (✓) 71 - تكرير البترول يعد من الصناعات التحويلية.
- (✓) 72- تتميز سهول البحر المتوسط بأنها كثيرة السكان.
- (×) 73-تمتد السهول الفيضية لنهري دجلة والفرات بدولة اليمن.
- (×) 74-تتميز سهول المحيط الأطلسي بقلة السكان وسهولة الانتقال.
- (✓) 75-ساعد تنوع مظاهر السطح على تنوع الأنشطة الاقتصادية.
- (×) 76-تمتد هضبة إفريقيا الشمالية من سواحل المحيط الأطلسي غرباً حتى ساحل الخليج العربي شرقاً.
- (✓) 77-الكثبان الرملية تكونت بفعل التعرية الهوائية.
- (✓) 78-تقوم الزراعة في الواحات اعتماداً على المياه الجوفية.
- (×) 79-أدنى نقطة في سطح الوطن العربي هي بحر قزوين.
- (✓) 80-أنشئت المدن الذكية بهدف تقليل انبعاثات الغازات الدفيئة.
- (×) 81- تعرضت دولة المغرب لأكبر موجة جفاف سببت نقصاً في الغذاء.
- (✓) 82-تشكلت جبال زاغروس نتيجة حركات التوائية.
- (×) 83-جبال عمان من الجبال الانكسارية في الوطن العربي.
- (×) 84-تعد هضبة نجد من هضاب الجناح العربي الإفريقي.
- (✓) 85-نشأ وادي الجريير بفعل التعرية المائية.
- (×) 86-تسقط الأمطار بغزارة على منحدرات الجبال المواجهة للرياح الجافة.
- (×) 87-تسقط الأمطار صيفا على الأطراف الشمالية للوطن العربي.

بنك أسئلة الدراسات الإجتماعية

الصف السادس الابتدائي – الفصل الدراسي الأول

- (✓) 88-يؤدي سوء الأحوال المناخية إلى تأجيل أو إلغاء الرحلات الجوية.
- (×) 89-تؤدي التيارات البحرية الباردة إلى ارتفاع درجة حرارة السواحل التي تمر بها.
- (✓) 90-يتسم وطننا العربي بمناخ شديد الحرارة صيفاً.
- (×) 91-ترتفع درجة الحرارة شتاءً في المناطق الداخلية من الوطن العربي.
- (×) 92-إستخدام الأسمدة الكيماوية والمبيدات الحشرية يقلل من مشكلة التصحر.
- (✓) 93-المشكلات البيئية في الوطن العربي تهدد صحة وحياة المواطنين.
- (✓) 94-يؤثر الموقع الفلكي للوطن العربي على مناخه.
- (×) 95-أول من أسلم من الرجال هو عبد الرحمن بن عوف (رضي الله عنه).
- (✓) 96-يقع وطننا العربي بين دائرتي عرض ٢ جنوباً: ٣٠ ٣٧ شمالاً.
- (×) 97-تمر دائرة الاستواء في شمال الوطن العربي.
- (✓) 98-اهتم أبو بكر الصديق برعاية الفقراء والمرضى.
- (×) 99-يُساهم القطع العشوائي للأشجار في حل مشكلة التصحر.
- (✓) 100-تقل درجات الحرارة كلما ارتفعنا فوق مستوى سطح البحر.
- (✓) 101-يقل تأثير المسطحات المائية بالوطن العربي على المناخ بسبب ضيق مساحتها.
- (×) 102-تقع مدينة أسوان في إقليم البحر المتوسط.
- (×) 103-تنتشر حشائش الإستبس في الإقليم الصحراوي الحار.
- (×) 104-الجفاف هو نقص كمية الأمطار ليومين.
- (×) 105-فشل أبو بكر الصديق (رضي الله عنه) في استعادة وحدة الدولة الإسلامية بعد وفاة الرسول (ﷺ).
- (✓) 106-يؤثر التغير المناخي على درجة الحرارة وكمية المطر.

بنك أسئلة الدراسات الإجتماعية

الصف السادس الابتدائي – الفصل الدراسي الأول

- (✓) 107-التوسع المستمر في الزراعة يؤدي إلى ندرة المياه العذبة.
- (×) 108-يحدث التصحر في الوطن العربي بسبب استخدام طرق الري الحديثة.
- (✓) 109-يساهم استخدام مصادر الطاقة النظيفة في حل المشكلات البيئية في الوطن العربي.
- (✓) 110-تساعد المحميات الطبيعية في الحفاظ على الحياة البرية بالوطن العربي.
- (×) 111-تعيش الأسود في إقليم مناخ البحر المتوسط.
- (×) 112-ينتشر نبات الصبار والنخيل بإقليم البحر المتوسط.
- (✓) 113-تنوع الأقاليم المناخية في الوطن العربي أدى إلى تنوع النبات الطبيعي.
- (×) 114-تقع محمية ضانا في دولة الكويت.
- (✓) 115-واجه الرسول (ﷺ) العديد من الصعوبات في نشر الدعوة الإسلامية.
- (×) 116-يمتد إقليم البحر المتوسط بين دائرتي عرض ١٥:٣٠° شمالا بالوطن العربي.
- (✓) 117-تنمو حشائش السافانا في الإقليم المداري بالوطن العربي.
- (✓) 118-تهب على الوطن العربي شتاء رياح باردة قادمة من أوروبا.
- (×) 119-أعلى قمة جبلية في الوطن العربي توجد في اليمن.
- (×) 120-يسود المناخ المعتدل الأجزاء الجنوبية من الوطن العربي.
- (✓) 121- يؤثر التغير المناخي على كميات الأمطار ودرجات الحرارة بالوطن العربي.
- (✓) 122- كان الرسول (ﷺ) يأخذ بآراء زوجاته في شئون عدة.

أكمل العبارات الآتية:

السؤال الثالث

1- تعد المغرب أولى الدول العربية إنتاجا لخام **الفوسفات**.

2- يدخل الفوسفات في صناعة الأسمدة و**المبيدات**.

بنك أسئلة الدراسات الإجتماعية

الصف السادس الابتدائي – الفصل الدراسي الأول

- 3- تنقسم الصناعة إلى صناعة استخراجية وتحويلية.
- 4- تقوم الزراعة في الواحات اعتمادًا على مياه العيون والآبار.
- 5- تتركز زراعة البن في دولة اليمن.
- 6- شراء مصر بعض السلع من دولة السعودية يُعد تجارة بينية.
- 7- تستحوذ كل من السعودية والإمارات وعمان على نحو ٩٠٪ من صادرات دولة البحرين.
- 8- التجارة الإلكترونية هي تبادل السلع والخدمات باستخدام شبكة المعلومات الدولية (الإنترنت).
- 9- أول عاصمة للسياحة العربية هي مدينة الإسكندرية.
- 10- يوجد مقر المنظمة العربية للتنمية الزراعية في مدينة الخرطوم.
- 11- مقر المنظمة العربية للسياحة يوجد في مدينة جدة.
- 12- القمح والأرز من محاصيل الحبوب الغذائية.
- 13- أحد مقومات السياحة في الوطن العربي أنه يقع في قلب قارات العالم القديم.
- 14- حضور كأس العالم لكرة القدم في قطر ٢٠٢٢ م يُعد سياحة رياضية.
- 15- تقع عين ماعين في دولة الأردن.
- 16- تتصدر واردات الوطن العربي المنتجات الصناعية.
- 17- أولى صادرات الوطن العربي هي الوقود والمعادن.
- 18- ثالث صادرات الوطن العربي هي السلع الزراعية.
- 19- تتميز واحة سيوة بزراعة أنواع مميزة من النخيل.
- 20- القطن والكتان من محاصيل الألياف.
- 21- توفر لنا الأبقار والجاموس البروتين الحيواني.

بنك أسئلة الدراسات الإجتماعية

الصف السادس الابتدائي – الفصل الدراسي الأول

- 22- مصر أكبر الدول العربية في إنتاج الأسماك من **المزارع السمكية**.
- 23- تنمي الدول العربية الثروة السمكية عن طريق التوسع في مشروعات **الاستزراع السمكي**.
- 24- معدن تستخدم ذراته في علاج بعض الأمراض **الذهب**.
- 25 - يدخل الحديد في **الصناعات الثقيلة والمنشآت والكباري**.
- 26- تحويل المواد الخام إلى منتجات صالحة للاستخدام تشير العبارة إلى **الصناعة التحويلية**.
- 27- زيارة عيون موسى بمصر أحد أشكال **السياحة العلاجية**.
- 28- ساهمت التجارة في عصر الدولة الإسلامية على **نشر الإسلام وبناء الدولة الإسلامية**.
- 29- الصادرات والواردات بين دول الوطن العربي والعالم تسمى **التجارة الخارجية (الدولية)**.
- 30- أكثر مظاهر السطح انتشاراً في الوطن العربي هي **الهضاب**.
- 31- تعتبر جبال عسير من أمثلة **الجبال الانكسارية**.
- 32- تكونت جبال أطلس نتيجة **الحركات الالتوائية**.
- 33- مرتفعات اليمن تكونت نتيجة **الحركات الانكسارية**.
- 34- يمتد بحر الرمال العظيم بين **مصر و ليبيا**.
- 35- تقع محمية فانا في دولة **الأردن**.
- 36- تقع محمية أرز الشوف في دولة **لبنان**.
- 37- تقع محمية جبل عُلبة في دولة **مصر**.
- 38- كان الرسول (ﷺ) يذهب لغار حراء من أجل **التعبد والتأمل**.
- 39- يتميز إقليم البحر المتوسط بتساقط الأمطار في فصل **الشتاء**.
- 40- يسود معظم مساحة الوطن العربي إقليم المناخ **الصحراوي الحار**.

بنك أسئلة الدراسات الإجتماعية

الصف السادس الابتدائي – الفصل الدراسي الأول

- 41- تنمو حشائش السافانا في إقليم المناخ المداري.
- 42- أكثر مظاهر السطح انتشاراً في الوطن العربي هي الهضاب.
- 43- أنجز أبو بكر الصديق (رضي الله عنه) خلال توليه الخلافة مشروعاً عظيماً للإسلام هو جمع القرآن الكريم.
- 44- أعلن عن إنشاء مدينة نيوم الخضراء عام ٢٠٢٢م في دولة السعودية.
- 45- تقع سهول دجلة والفرات في قارة آسيا.
- 46- تكونت السهول الفيضية نتيجة رواسب الأنهار.
- 47- تعد سهول دجلة والفرات من السهول الفيضية.
- 48- أعلى قمة جبلية في الوطن العربي هي قمة جبل توبقال.
- 49- سمي العام الذي ولد فيه الرسول (ﷺ) باسم عام الفيل.
- 50- تقع هضبة حضرموت في الجناح الآسيوي.
- 51- تسقط الأمطار بغزارة على منحدرات الجبال المواجهة للرياح المحملة ببخار الماء.
- 52- الأمطار التي تسقط صيفاً على معظم أنحاء الصومال تسمى أمطار موسمية.
- 53- تسقط الأمطار شتاءً في الوطن العربي على المناطق المطلة على البحر المتوسط.
- 54- حركة مياه البحر والمحيطات تسمى التيارات البحرية.
- 55- تزوج النبي (ﷺ) من ابنة أبي بكر الصديق (رضي الله عنه) وهي السيدة عائشة (رضي الله عنها).
- 56- يسود معظم أجزاء الوطن العربي المناخ الحار.
- 57- تزداد معدلات استهلاك المياه العذبة في الوطن العربي بسبب النمو المتزايد في أعداد السكان.
- 58- يتعرض الوطن العربي لمشكلة التصحر بسبب زحف الكثبان الرملية.
- 59- تؤدي المشكلات البيئية في العديد من مناطق الوطن العربي إلى تدمير الحياة النباتية والحيوانية.

بنك أسئلة الدراسات الإجتماعية

الصف السادس الابتدائي – الفصل الدراسي الأول

- 60-الأجزاء الشمالية من الوطن العربي يسودها المناخ المعتدل.
- 61-تنخفض درجة حرارة السواحل عند مرور التيارات البحرية الباردة.
- 62-ولد الرسول (ﷺ) وأبو بكر الصديق (رضي الله عنه) في مدينة مكة.
- 63-تتأثر المناطق الساحلية بالتيارات البحرية الدفيئة التي تؤدي إلى ارتفاع درجات الحرارة.
- 64-يهب على الوطن العربي صيفاً رياح حارة قادمة من جنوب آسيا.
- 65-تنمو بالإقليم المداري في الوطن العربي حشائش السافانا.
- 66-تربي الماعز والأغنام في إقليم مناخ البحر المتوسط.
- 67-تسقط الأمطار صيفاً في الإقليم المناخي المداري.
- 68-إنشاء المدن الذكية بالوطن العربي يقلل من انبعاث الغازات الدفيئة.
- 69-انطلقت مبادرة زراعة ٤٥٠ مليون شجرة في دولة السعودية.
- 70-ينمو نبات الصبار في الإقليم الصحراوي الحار.
- 71 – عقد مؤتمر المناخ للأمم المتحدة Cop 27 عام 2022 في دولة مصر

السؤال الرابع

صوب ما تحته خط

المناخية

المغرب

الاستزراع السمكي

محاصيل الألياف

الأنهار

- 1- تتعرض أعداد كبيرة من الحيوانات للموت بسبب التغيرات الاقتصادية.
- 2- أولى دول الوطن العربي في تربية الدواجن السودان.
- 3- تسعى الدول العربية لتنمية الثروة السمكية عن طريق زيادة مشروعات الاستصلاح الزراعي.
- 4- يُصنف الكتان من المحاصيل السكرية.
- 5- توجد التربة الخصبة على جانبي الخلجان.

بنك أسئلة الدراسات الإجتماعية

الصف السادس الابتدائي – الفصل الدراسي الأول

اليمن

الذهب

الفوسفات

العضوية

التحويلية

التحويلية

قطر

السودان

الإبل

الحيواني

الأنهار

الآسيوي

المساحات الخضراء

الأحمر

الالتوائية

الانكسارية

الصومال

الشمالية

6- أولى الدول العربية إنتاجا للبن السودان.

7- ينتج الوطن العربي نحو 3% من الإنتاج العالمي لخام الحديد.

8- يدخل في صناعة الأسمدة خام الألومنيوم.

9- تشجع الدول العربية على استخدام الأسمدة الكيميائية.

10- صناعة الحديد والصلب من الصناعات الاستخراجية.

11- تعد صناعة المنسوجات إحدى الصناعات الاستخراجية.

12- أولى الدول العربية إنتاجا للغاز الطبيعي هي لبنان.

13- أكبر الدول العربية في تربية الأغنام والماعز والخيول هي الهند.

14- تعد الصومال أولى دول الوطن العربي في تربية الأبقار.

15- تساهم الأبقار والأغنام في توفير البروتين النباتي.

16- تكونت سهول دجلة والفرات عن طريق ترسب المواد العالقة بمياه البحار.

17- تقع هضبة بادية الشام في الجناح العربي الإفريقي.

18- يمكن حل المشكلات البيئية عن طريق زيادة المناطق السكنية.

19- توجد جبال الحجاز على الساحل الشرقي للبحر المتوسط.

20- تكونت جبال زاغروس نتيجة للحركات الانكسارية.

21- تعد جبال البحر الأحمر ومرتفعات اليمن من الجبال الالتوائية.

22- سببت موجة الجفاف حدوث مجاعة لأكثر من مليون شخص في دولة تونس.

23- يعاني الوطن العربي من شدة البرودة شتاءً في بعض الأجزاء الجنوبية.

للرعاة

24- تعمل الدول العربية على حل مشكلات البيئة بإقامة مساكن مستقرة للسياح.

الثلوج

25- تنخفض درجات الحرارة فوق الجبال فتتكون الرمال.

التقليدية

26- تتناقص قدرة الأرض على الإنتاج بسبب استخدام طرق الري الحديثة.

مدار الجدي

27- يحل فصل الشتاء على الوطن العربي عندما تتعامد الشمس على دائرة الاستواء.

الشمالية

28- يسود المناخ المعتدل مناطق الوطن العربي الجنوبية.

أوروبا

29- يقترب الوطن العربي من قارة أستراليا.

الجفاف

30- نقص كمية الأمطار بما لا يسمح بالزراعة ونمو الحشائش، تشير العبارة إلى التصحّر.

السؤال الخامس

اكتب ما تشير إليه العبارة

(سياحة التسوق)

1- تتمثل في زيارة أضخم المراكز التجارية وأحدثها كما في الإمارات والكويت والبحرين.

(التجارة الدولية | الخارجية)

2- الصادرات والواردات بين دول الوطن العربي وباقي دول العالم.

(الصناعة التحويلية)

3- تحويل المواد الخام لمنتجات صالحة للاستخدام.

(الصناعة الاستخراجية)

4- صناعة تعتمد على استخراج المعادن من باطن الأرض.

(السياحة البيئية العربية)

5- تتضمن سياحة السفاري وزيارة المحميات الطبيعية والمناطق الصحراوية.

(اللحوم الحمراء)

6- هي لحوم الجاموس والأبقار والأغنام والماعز والإبل.

(السياحة الثقافية)

7- تشمل زيارة المواقع الأثرية والتراثية مثل الأقصر في مصر.

(التجارة الإلكترونية)

8- تبادل السلع والخدمات باستخدام شبكة المعلومات الدولية(الإنترنت).

(سياحة المؤتمرات والمعارض)

9- تتمثل في حضور المؤتمرات والمعارض الدولية كما في مصر وقطر وغيرها.

(الجبال الالتوائية)

10- الحركات الباطنية التي أدت إلى تكون جبال أطلس.

بنك أسئلة الدراسات الإجتماعية

الصف السادس الابتدائي – الفصل الدراسي الأول

- 11- نقص كمية الأمطار في بعض السنوات بما لا يسمح بالزراعة أو نمو الحشائش. (.....**الجفاف**.....)
- 12- تدهور الأراضي وتناقص قدرتها على الإنتاج. (.....**التصحّر**.....)
- 13- الحركات الباطنية التي أدت إلى تكون جبال البحر الأحمر. (**الجبال الانكسارية**)
- 14- دولة عربية تعرضت لأكبر موجة جفاف. (.....**الصومال**.....)
- 15- سهول كوئنتها الأنهار نتيجة ترسيب المواد العالقة بمياهها. (**السهول الفيضية**)
- 16- مشكلة تحدث نتيجة لزيادة استهلاك المياه. (**ندرة المياه العذبة**)

السؤال السادس

بم تفسر.....؟

1- أهمية وسائل النقل في الزراعة؟

يستخدم في نقل المواد المختلفة التي تحتاجها الزراعة - المنتجات الزراعية لمناطق الاستهلاك.

2- تشتهر السودان بتنوع الثروة الحيوانية؟

لأنها تعد أولى الدول العربية في تربية الأغنام والماعز والخيول والأبقار.

3- قيام الزراعة في الواحات؟ بسبب توافر المياه الجوفية.

4- الأهمية الاقتصادية لمعدن الحديد؟ يدخل في كثير من الصناعات الثقيلة والمنشآت والكباري.

5- تتعدد استخدامات خام الفوسفات؟ يُستخدم في صناعة الأسمدة والمبيدات.

6- قيام الزراعة في الأجزاء الشمالية للوطن العربي؟ اعتمادًا على مياه الأمطار.

7- تنوع المحاصيل الزراعية في الوطن العربي؟ بسبب تنوع مناخ الوطن العربي.

8- خطورة التغيرات المناخية على الثروة الحيوانية؟

لأن التغيرات المناخية يصاحبها قلة الأمطار وانتشار الجفاف والتصحر فتسبب موت أعداد كبيرة من الحيوانات.

بنك أسئلة الدراسات الإجتماعية

الصف السادس الابتدائي - الفصل الدراسي الأول

9- أهمية رأس المال للنشاط الزراعي؟

يُستخدم في إقامة المشروعات الزراعية - شراء الآلات الزراعية والبذور والأسمدة.

10- أهمية الزراعة في وطننا العربي؟

توفر المنتجات الزراعية للإنسان والحيوان - توفر فرص عمل لسكان الوطن العربي - توفر المواد الخام اللازمة للصناعة - مصدر للدخل القومي في بعض الدول العربية.

11- تركيز تربية الجاموس في مصر؟ بسبب وجود البيئة الزراعية الفيضية المناسبة لتربيته.

12- أهمية الثروة الحيوانية في وطننا العربي؟

توفر البروتين الحيواني لسكان الوطن العربي - توفر المواد الخام الحيوانية اللازمة للصناعة مثل (الجلود، الألبان، الجلود) - تستخدم بعض الحيوانات في الريف في أعمال الحقل والنقل.

13- تهتم الدول العربية بتربية الدواجن؟

لسد العجز من اللحوم الحمراء لأن إنتاجها لا يكفي استهلاك السكان.

14- اهتمام الدول العربية بالثروة السمكية؟

لأن الثروة السمكية مع الدواجن تسهم في سد العجز من البروتين الحيواني.

15- المغرب أولى الدول العربية إنتاجاً للأسماك من المصايد؟

بسبب طول سواحلها على البحر المتوسط والمحيط الأطلنطي.

16- يشكل البترول أهمية كبيرة للوطن العربي؟ لأنه يعد مصدرًا للطاقة.

17- أهمية معدن الذهب؟ يُستخدم في صناعة الخلي - تستخدم ذرات الذهب في علاج بعض الأمراض.

18- ازدهار السياحة في الوطن العربي؟

بسبب توافر المقومات (الطبيعية - البشرية)

• الطبيعية مثل: الموقع الجغرافي المتميز وسط قارات العالم القديم، مناخ الوطن العربي المعتدل شتاءً.

بنك أسئلة الدراسات الإجتماعية

- البشرية مثل: تطور الفنادق والفري السياحية - توافر شبكة المواصلات البرية والبحرية والجوية المتميزة.
- تنوع المناطق السياحية والتراثية الطبيعية والبشرية.

19- تتعدد مزارات السياحة الدينية في وطننا العربي؟

لوجود العديد من الأماكن المقدسة في الوطن العربي مثل المسجد الحرام بالسعودية، دير سانت كاترين ومسار العائلة المقدسة بمصر، كنيسة القيامة والمسجد الأقصى بفلسطين.

20- تنتشر سياحة التسوق في بعض الدول العربية؟

لوجود أضخم المراكز التجارية وأحدثها في الإمارات والكويت والبحرين.

21- تعد السياحة من أهم الأنشطة الاقتصادية في الوطن العربي؟

لأنها تساعد على التبادل الثقافي - توفر فرص عمل في السياحة والقطاعات السياحية

مثل: شركات الطيران، الفنادق، المطاعم، المتاجر- توفر العملات الأجنبية.

22- للتجارة الإلكترونية أهمية في الوقت الحاضر؟

حيث أنها تتيح إمكانية الشراء على نطاق أوسع للشركات والأفراد، تساعد في خفض أسعار السلع والمنتجات.

23- أهمية التجارة في الوطن العربي؟

تعزيز العلاقات بين الدول - تلبية احتياجات السكان من السلع والخدمات - توفر العملات الأجنبية - ضبط الميزان التجاري للدولة - توفير فرص عمل.

24- أهمية الصناعة في الوطن العربي؟ توفر فرص عمل - تسهم بنحو ثلث الدخل القومي العربي.

25- يعاني الوطن العربي من بعض المشكلات في مجالي التعدين والصناعة؟

استيراد الآلات والمعدات من الخارج، بُعد مناطق الإنتاج عن مناطق الاستهلاك، الاعتماد على الصناعات الاستخراجية، نفاذ بعض مصادر الطاقة غير المتجددة في المستقبل مثل: (البترو).

26- ازدهار السياحة الثقافية في الوطن العربي؟

بسبب تعدد المواقع الأثرية والثقافية في الوطن العربي مثل: مدينة الأقصر بمصر - مدينة بابل بالعراق -

مدينة تدمر بسوريا - مدينة القيروان بتونس.

بنك أسئلة الدراسات الإجتماعية

27- لعبت التجارة دوراً مهماً في الدولة الإسلامية؟
 حيث أسهمت التجارة في نشر الإسلام وبناء الدولة الإسلامية.

28- ضعف التجارة البينية العربية؟

✓ بسبب التشابه الكبير بين السلع والخدمات التي تنتجها الدول العربية.

✓ عدم تنوع الصادرات العربية.

✓ ضعف التكنولوجيا.

✓ وجود حواجز جمركية بين الدول العربية.

✓ تركيز التبادل التجاري العربي مع دول الجوار مثل:

✓ استحوذ كل من الإمارات والسعودية وعمان على نحو ٩٠% من الصادرات البينية للبحرين.

29- صعوبة إنشاء الموانئ على سواحل البحر الأحمر؟ بسبب وجود الشعاب المرجانية

30- تكون سهول وادي النيل؟ كونها الأنهار عن طريق ترسب المواد العالقة بمياهها

مما أدى لتكوين تربة فيضيه تُعد من أخصب أنواع الأراضي.

31- أهمية السهول الفيضية في وطننا العربي؟ تكون تربة فيضيه تُعد من أخصب أنواع الأراضي الزراعية

مثل: سهول وادي النيل في مصر والسودان - سهول دجلة والفرات في العراق.

32- يعيش بعض السكان في الواحات؟ بسبب قيام الزراعة اعتماداً على المياه الجوفية العذبة.

33- نشأة جبال أطلس؟ نتيجة حركات باطنية (التوائية) تعرضت لها الأرض.

34- نشأة جبال البحر الأحمر؟ نتيجة حركات انكسار (انكسارية) في قشرة الأرض.

35- تكون التجمعات الرملية في وطننا العربي؟ بفعل التعرية الهوائية.

36- أهمية الأودية الجافة؟

تستخدم كطرق للمواصلات مثل: وادي الجريز في السعودية - نحصل منها على المياه الجوفية.

37- مدينة الإسكندرية أكثر اعتدالاً في مناخها من مدينة الرياض؟

لأن الإسكندرية مدينة ساحلية تطل على البحر المتوسط الذي يلطف درجات الحرارة بها ويقلل المدى الحراري

اليومي والسنوي ويزيد فرص سقوط الأمطار بينما الرياض مدينة داخلية لا تطل على السواحل.

38- زيادة معدل استهلاك المياه العذبة بالوطن العربي؟ بسبب النمو المتزايد في أعداد السكان.

بنك أسئلة الدراسات الإجتماعية

الصف السادس الابتدائي – الفصل الدراسي الأول

39- يقل تأثير المسطحات المائية مناخياً على الوطن العربي؟

بسبب ضيق مساحة المسطحات المائية وعدم توغل تأثيرها إلى الداخل لوجود الصحاري والمرتفعات.

40- يختلف مناخ المناطق المرتفعة عن مناخ الأودية والسهول؟

لأن درجات الحرارة تقل بمقدار درجة مئوية واحدة كلما ارتفعنا 150م عن مستوي سطح البحر.

41- تغطي الثلوج قمة جبل توبقال في المغرب؟

لأن درجات الحرارة تقل بمقدار درجة مئوية واحدة كلما ارتفعنا 150م عن مستوي سطح البحر.

42- اعتدال الحرارة على معظم أرجاء الوطن العربي شتاءً؟ لتعامد الشمس على مدار الجدي.

43- تنخفض درجات الحرارة شتاءً بالوطن العربي؟

بسبب تعرضه لهبوب رياح شديدة البرودة قادمة من أوروبا وآسيا شتاءً.

44- كان الرسول (ﷺ) يجتمع مع المسلمين في دار الأرقم بن أبي الأرقم؟

ليتلو عليهم القرآن الكريم ويعلمهم أحكام الدين الإسلامي.

45- حدوث مشكلة التصحر في مساحات واسعة من الوطن العربي؟ بسبب استخدام طرق الري التقليدية.

46- ترتفع درجات الحرارة صيفاً بالوطن العربي؟ بسبب تعرضه لهبوب رياح حارة قادمة من جنوب آسيا صيفاً.

47- سقوط الأمطار صيفاً على جنوب غرب شبه الجزيرة العربية؟

لأنها تقع ضمن الإقليم المداري (الذي مناخه حار ممطر صيفاً – معتدل جاف شتاءً)

48- تنوع الأقاليم المناخية في وطننا العربي؟

بسبب اتساع مساحة الوطن العربي حيث يمتد في نحو 40 دائرة عرض بمساحة تزيد عن 13 مليون كم².

49- إنشاء المدن الذكية؟ لتقليل انبعاثات الغازات الدفيئة.

بنك أسئلة الدراسات الإجتماعية

الصف السادس الابتدائي – الفصل الدراسي الأول

50- أهمية حشائش الإستبس بالنسبة للثروة الحيوانية؟

حيث يُربي عليها الماعز والأغنام شمال الوطن العربي.

51- أهمية المحميات الطبيعية؟

الحفاظ على الحياة البرية بما تتضمنه من نباتات طبيعية وحيوانات برية – تنشيط السياحة وجذب السياح – تساعد في تحقيق التوازن البيئي – الحد من التلوث تحقيقًا للتنمية المستدامة.

52- حدوث الجفاف في بعض الدول العربية؟

بسبب نقص كمية الأمطار في بعض السنوات بما لا يسمح بالزراعة أو نمو الحشائش.

53- حرص مصر على إقامة علاقات مع جيرانها من دول الوطن العربي عبر العصور؟

لوجود خصائص مشتركة بينهم مثل اللغة والتاريخ والثقافة

54- الوطن العربي له أهمية اقتصادية كبيرة؟

يشرف على مسطحات مائية مهمة مثل البحر الأحمر والبحر المتوسط والخليج العربي يتحكم في أهم الممرات المائية

مثل مضيق (جبل طارق وباب المندب وهرمز) وقناة السويس والطرق التجارية بالعالم.

55- يتميز الوطن العربي بالسياحة الدينية؟

56- يتميز الوطن العربي بأهمية دينية؟

لأنه به العديد من الأماكن الدينية المقدسة مثل: الكعبة في مكة المكرمة كنيسة القيامة في فلسطين الأزهر الشريف في مصر

57- هجرة المسلمين إلى الحبشة؟ لأن بها ملك عادل يسمى النجاشي لا يظلم عنده أحد.

58- خلو الرسول صلى الله عليه وسلم بنفسه في غار حراء؟ ليفكر ويتأمل في الكون وفي قدرة الله سبحانه وتعالى.

59- كانت الدعوة إلى الإسلام في بادئ الأمر سرية؟ لتجنب أذى قريش.

60- رفض قريش دعوة الرسول بالإسلام؟ بسبب خوف قريش على مكانتهم بين القبائل

بنك أسئلة الدراسات الإجتماعية

الصف السادس الابتدائي – الفصل الدراسي الأول

61- لقب الرسول صلى الله عليه وسلم بالصادق الأمين؟ لأنه اشتهر بالأمانة والصدق.

62- إصدار قريش وثيقة المقاطعة؟

لغرض الحصار على المسلمين وتضمنت العديد من القرارات الجائرة بحق المسلمين.

63- محاولة قريش من منع الرسول صلى الله عليه وسلم من الهجرة إلى يثرب؟

لأنها أدركت خطورة تجمع المسلمين على مصالحها.

64- هزيمة المسلمين في غزوة أحد؟

بسبب مخالفة الرماة لأوامر الرسول وترك مواقعهم فوق الجبل ونزولهم لجمع الغنائم.

65- هجرة الرسول صلى الله عليه وسلم إلى المدينة المنورة؟

لأنه اشتد ايداء قريش للرسول (صلى الله عليه وسلم) والتآمر على قتله.

66- أول ما قام به الرسول صلى الله عليه وسلم بعد الهجرة بناء المسجد؟

ليكون مركز للعبادة وتعليم أصول الدين ومقر للحكم - ويدير فيه شئون البلاد الداخلية والخارجية.

67- اهتمام الرسول صلى الله عليه وسلم بكتابة وثيقة عرفت بصحيفة المدينة؟

لتنظيم شئون المسلمين فيما بينهم وتنظيم علاقتهم بالطوائف الاخرى خاصة اليهود وتحديد مالهم من حقوق وما عليهم من واجبات

68- انتصار المسلمون على قريش في غزوة الخندق دون قتال؟

حيث أشار سلمان الفارسي على رسول الله بحفر خندق حول المدينة مما جعل من المستحيل على جيش قريش مهاجمتهم.

69- هجرة الرسول صلى الله عليه وسلم إلى المدينة في سرية تامة؟ لأن قريش كانوا يخططون لقتل الرسول.

70- اعتبر النبي صلى الله عليه وسلم صلح الحديبية فتحاً للمسلمين؟

لأنه تم عقد هدنة بين قريش والمسلمين فهذا جعل رسول الله (صلى الله عليه وسلم) يبدأ في نشر الدعوة الإسلامية عالمياً.

بنك أسئلة الدراسات الإجتماعية

الصف السادس الابتدائي – الفصل الدراسي الأول

71- حرص الرسول صلى الله عليه وسلم على المؤاخاة بين المهاجرين والانصار؟

لإقامة مجتمع متماسك تسوده المحبة والتعاون والإيثار.

72- قيام الرسول صلى الله عليه وسلم بعدة غزوات؟ لحماية الدين الإسلامي - الدفاع عن أنفسهم ضد المشركين

73- عقد صلح الحديبية؟ عندما خرج الرسول (صلى الله عليه وسلم) مع أصحابه لأداء العمرة منعتهم قريش من دخول مكة.

74- لماذا هاجر الرسول إلى يثرب دون غيرها؟

لان أهل يثرب آمنوا برسول الله (صلى الله عليه وسلم) وبايعوه على حمايته ونصرته

75- اختيار ابو بكر خليفة للمسلمين؟

لأنه أول من آمن برسول الله (صلى الله عليه وسلم) - شارك الرسول (صلى الله عليه وسلم) في جميع غزواته

كان إمامًا للمسلمين في الصلاة عندما اشتد المرض على رسول الله صلى الله عليه وسلم

76- تجهيز الرسول صلى الله عليه وسلم قبل وفاته لجيش أسامة بن زيد؟

لمحاربة الروم - تأمين حدود الدولة الإسلامية

77- خاض أبى بكر الصديق حرب المرتدين؟

حيث أن هناك بعض القبائل ارتدت عن الإسلام بموت رسول الله (صلى الله عليه وسلم) ورفضوا دفع الزكاة أيضًا

78- أمر أبى بكر زيد بن ثابت بجمع القرآن؟ بسبب استشهاد عدد كبير من حفظة القرآن

79- كتابة عثمان بن عفان القرآن في مصحف واحد؟

80- أهمية جمع القرآن في مصحف واحد؟

حتى يقوم بتوزيعه على كل البلاد الإسلامية وحتى تتوحد قراءة القرآن في كل بلاد العرب والبلاد التي تم فتحها

بنك أسئلة الدراسات الإجتماعية

الصف السادس الابتدائي – الفصل الدراسي الأول

81- أنشأ عثمان بن عفان أول أسطول بحري؟ لتأمين حدود مصر والشام من هجمات الروم

82- نقل علي بن ابي طالب مقر الخلافة إلى الكوفة؟

ليسهل عليه الانتقال بين أرجاء الدولة الإسلامية خاصة بعد اتساعها.

83- قام علي بن ابي طالب بتنظيم الشرطة؟ للحفاظ على أمن وسلامة المواطنين

84- خاض عثمان بن عفان كل الغزوات مع الرسول صلى الله عليه وسلم ماعدا غزوة بدر؟

لمرض زوجته رقية بنت الرسول ﷺ

85- أرسل أبو بكر جيوش خارج شبه الجزيرة العربية؟

لنشر الإسلام وتأمين حدود الدولة الإسلامية

السؤال السابع

ما النتائج المترتبة على.....؟

1- توافر مقومات الصناعة في الوطن العربي؟

أدى إلى قيام الصناعة (الاستخراجية - التحويلية).

2- وجود العديد من الأماكن المقدسة في وطننا العربي؟

أدى إلى انتشار السياحة الدينية في الوطن العربي.

3- توافر العديد من مقومات الزراعة في الوطن العربي؟

أدى إلى قيام الزراعة اعتماداً على هذه المقومات (الطبيعية، البشرية) في الوطن العربي.

4- تنوع المناخ في الوطن العربي؟ أدى لتنوع المحاصيل الزراعية.

5- طول سواحل دولة المغرب؟ أصبحت أولى الدول العربية إنتاجاً للأسماك من المصايد السمكية.

6- التشابه الكبير بين السلع والخدمات التي تنتجها الدول العربية؟ ضعف وإعاقة التجارة البينية العربية.

بنك أسئلة الدراسات الإجتماعية

الصف السادس الابتدائي - الفصل الدراسي الأول

7- وجود عيون المياه الكبريتية في الوطن العربي؟

أدى إلى انتشار السياحة العلاجية بهدف الاستشفاء والعلاج.

8- وجود حواجز جمركية بين الدول العربية؟ ضعف التجارة العربية (البينية).

9- وجود المياه الجوفية في الواحات؟

قيام الزراعة اعتماداً على المياه الجوفية ويعيش فيها السكان مثل واحة سيوة في مصر، واحة الكفرة في ليبيا واحة عين صالح في الجزائر.

10- حدوث الحركات الالتوائية؟ نشأة الجبال الالتوائية مثل: جبال أطلس.

11- تنوع مظاهر سطح الوطن العربي؟ أدى إلى تنوع الأنشطة الاقتصادية.

12- حدوث الحركات الانكسارية؟ نشأة الجبال الانكسارية مثل: جبال الحجاز.

13- وجود العديد من المشكلات البيئية في الوطن العربي؟

أدت لتهديد صحة المواطن العربي وحياته - إعاقة تنفيذ الخطط التنموية - تدمير الحياة النباتية والحيوانية.

14- عمل الرسول (ﷺ) في شبابه بحرفة رعي الأغنام؟ تعلم منها الرحمة والرفقة.

15- تعامد الشمس على مدار السرطان صيفا بالنسبة للوطن العربي؟

ارتفاع درجات الحرارة بشكل عام في الوطن العربي.

16- مرور التيارات البحرية الدفيئة بالقرب من المناطق الساحلية؟

تؤدي لارتفاع درجات الحرارة بالسواحل التي تمر بها.

17- الرعي الجائر للحيوانات في الوطن العربي؟ أدى لحدوث مشكلة التصحر.

18- امتداد الوطن العربي في قارتي إفريقيا وآسيا واقترابه من أوروبا؟

مما أدى إلى تعرضه لهبوب رياح شديدة البرودة من أوروبا وآسيا شتاء ورياح حارة من جنوب آسيا صيفاً.

بنك أسئلة الدراسات الإجتماعية

الصف السادس الابتدائي – الفصل الدراسي الأول

19- تعرض الصومال الأكبر موجة جفاف بالوطن العربي؟

أدى إلى نقص الغذاء وحدوث مجاعة لأكثر من مليون شخص.

20- الموقع الفلكي للوطن العربي؟

سيادة المناخ الحار جنوب الوطن العربي والمناخ المعتدل في الأجزاء الشمالية من الوطن العربي.

21- امتداد إقليم المناخ الصحراوي الحار بين ١٥:٣٠ شمالاً؟

أدى إلى أنه يشغل معظم مساحة الوطن العربي الذي يشمل المناطق من الخليج العربي شرقاً إلى شرق ساحل موريتانيا غرباً، كمل يشمل النطاق الساحلي من الصومال، ومناخه نادر الأمطار طول السنة تسقط على هيئة سيول شديدة الحرارة صيفاً معتدل نهاراً شديد البرودة ليلاً.

22- ظهور تهديدات تواجه المحميات الطبيعية في الوطن العربي؟

اتخذت معظم الدول العربية إجراءات للحفاظ على هذه المحميات مثل سن القوانين ضماناً لحمايتها.

السؤال الثامن

دلل على هذه العبارات:

1- تهتم مصر بزيادة ثروتها الحيوانية من الجاموس؟

قامت مصر بإنشاء مزرعة للإنتاج الحيواني غرب المنيا على مساحة 15 فداناً لتربية سلالات من الجاموس عالية الإنتاج.

2- تهتم الدول العربية بالثروة السمكية بأساليب متنوعة؟

توفير وسائل ومعدات الصيد الحديثة وتدريب الصيادين على استخدامها، تفعيل القوانين الخاصة بالصيد، التوسع في مشروعات الاستزراع السمكي.

3- يمتلك الوطن العربي ثروات معدنية متنوعة؟ حيث أنه يمتلك (الذهب، الحديد، خام الفوسفات).

4- تتنوع مواقع السياحة الثقافية في الوطن العربي؟

حيث توجد مدينة الأقصر (مصر)، مدينة تدمر (سوريا)، مدينة بابل (العراق)، مدينة القيروان (تونس).

بنك أسئلة الدراسات الإجتماعية

الصف السادس الابتدائي – الفصل الدراسي الأول

5- يتمتع الوطن العربي بانتشار السياحة الترفيهية؟

حيث أنها تتمثل في زيارة الشواطئ في (مصر، لبنان، المغرب) - رحلات نيلية في أسوان بمصر.

6- أثر التطور التكنولوجي على التجارة؟ حيث أدى ذلك لظهور التجارة الإلكترونية.

7- تتعدد الصادرات والواردات في الوطن العربي؟

الصادرات: الوقود والمعادن، المنتجات الصناعية، السلع الزراعية - الواردات: المنتجات الصناعية، السلع الزراعية.

8- تتجه الدول العربية نحو دعم التجارة الإلكترونية؟

إنشاء الإتحاد العربي للتجارة الإلكترونية والإتحاد العربي للاقتصاد الرقمي -زيادة منصات التجارة الإلكترونية - تشجيع الشركات العربية التي تستخدم التجارة الإلكترونية - اتخاذ التدابير الأمنية لمنع اختراق الحسابات المالية للشركات.

9- تعاني الثروة الحيوانية في الوطن العربي من مشكلات عديدة؟

لأنها تتعرض للكثير من المشكلات مثل: التغير المناخي، فقر المراعي، الرعي الجائر، قلة الأعلاف، إتباع أساليب الرعي التقليدية.

10- تتنوع مصادر الحصول على الأسماك في الوطن العربي؟

حيث تتنوع مصائد الأسماك في الوطن العربي بين:

- مصايد سمكية: كالمحيطات، البحار، البحيرات، الأنهار.
- مزارع سمكية.

11- تتنوع السهول في الوطن العربي.

يوجد نوعان من السهول (فيضية، ساحلية)

الفيضية مثل: سهول وادي النيل، دجلة والفرات.

الساحلية: سهول البحر المتوسط والمحيط الأطلنطي وسهول البحر الأحمر والخليج العربي.

12- المشكلات البيئية تمثل خطورة على الوطن العربي؟

تهديد صحة المواطن العربي وحياته - تعيق تنفيذ الخطط التنموية - تدمير الحياة النباتية والحيوانية.

بنك أسئلة الدراسات الإجتماعية

الصف السادس الابتدائي - الفصل الدراسي الأول

13- أثرت الحركات الانكسارية على مظاهر سطح الوطن العربي.

نتيجة حدوث انكسار (حركات انكسارية) في قشرة الأرض مثل جبال الحجاز، جبال البحر الأحمر.

14- تبذل السعودية جهوداً لمواجهة المشكلات البيئية؟

حيث أطلقت مبادرة لزراعة 450 مليون شجرة.

15- تؤثر التيارات البحرية على مناخ المناطق الساحلية؟

1-الدفينة: تؤدي لارتفاع الحرارة، 2-الباردة: تؤدي لانخفاض الحرارة.

16- اتصف أبو بكر الصديق (رضي الله عنه) بالحكمة والقدرة على مواجهة المواقف الصعبة خلال فترة خلافته؟

حيث أظهر قدرة فائقة في إدارة شئون الدولة والتي تعرضت لانقسام خطير بسبب ظهور المرتدين فأعاد للدولة وحدتها وأمنها.

17- تؤثر مظاهر السطح على المناخ في الوطن العربي؟

1-الارتفاع: يختلف مناخ المناطق المرتفعة عن الأودية والسهول، 2- اتجاه المرتفعات: يؤثر على كمية المطر.

18- يؤثر الموقع الجغرافي على مناخ الوطن العربي؟

كلما اقتربنا من دائرة الاستواء ترتفع درجة الحرارة في المناطق الجنوبية من الوطن العربي وكلما ابتعدنا عنها تنخفض درجة الحرارة كلما اتجهنا شمالاً.

19- تعدد المشكلات البيئية في الوطن العربي؟

حيث يوجد بالوطن العربي العديد من المشكلات البيئية مثل (الجفاف - التصحر - ندرة المياه العذبة)

السؤال التاسع

أجب عما يلي:

1- ماذا يحدث إذا: أهملت الدول العربية تربية الدواجن؟ لم يتم سد العجز من اللحوم الحمراء.

2- وضح: مشكلات الثروة السمكية في الوطن العربي؟

التغير المناخي، تلوث المياه، استخدام وسائل صيد بديلة، الصيد الجائر للأسماك.

بنك أسئلة الدراسات الإجتماعية

الصف السادس الابتدائي – الفصل الدراسي الأول

3- **دل:** تتعدد موارد المياه العذبة في الوطن العربي؟

حيث يوجد: الأنهار، المياه الجوفية، مياه الأمطار.

4- تواجه الزراعة في وطننا العربي العديد من المشكلات وضح بعض هذه المشكلات واقترح حلولاً لها؟

المشكلات: ندرة المياه العذبة، تذبذب كمية الأمطار، التصحر، زحف الرمال، الجفاف.

الحلول: إنشاء السدود والخزانات - تحلية مياه البحر - استصلاح الأراضي الصحراوية - استخدام الأسمدة العضوية - تدريب العاملين بالنشاط الزراعي على استخدام الطرق الحديثة في الزراعة - معالجة مياه الصرف الصحي - استخدام أنواع بذور جديدة للتكيف مع التغيرات المناخية.

5- ما العلاقة بين الفوسفات والإنتاج الزراعي؟

يستخدم الفوسفات في صناعة الأسمدة الزراعية والمبيدات.

6- ما مقترحاتك لزيادة إنتاج الطاقة في الوطن العربي؟

زيادة الاعتماد على مصادر الطاقة النظيفة - استخدام التكنولوجيا الحديثة - تحقيق التنمية المستدامة.

7- وضح جهود الدول العربية لتنمية مجال التعدين والصناعة؟

الاهتمام بالتعليم والبحث العلمي - تحديث البنية التحتية - زيادة الاعتماد على مصادر الطاقة النظيفة
استخدام التكنولوجيا الحديثة لإنشاء مدن ومناطق صناعية ذكية.

8- ما العلاقة بين التغيرات المناخية وكل من؟

أ. **الثروة السمكية:** التغير المناخي يؤثر سلباً على الثروة السمكية لأنه ينتج عنه ارتفاع درجة الحرارة ونقص الأكسجين في المسطحات المائية فتموت كثير من الكائنات الحية.

ب. **الثروة الحيوانية:** التغير المناخي يصاحبه قلة الأمطار وانتشار الجفاف والتصحر فتموت أعداد كبيرة من الحيوانات.

9- أعط مثالين للصناعات التحويلية؟ **صناعة الحديد والصلب - صناعة الأسمنت.**

10- **أذكر:** أنواع السياحة بالوطن العربي؟

سياحة (دينية - ثقافية - التسوق - رياضية - علاجية - ترفيهية - المؤتمرات والمعارض - بيئية).

بنك أسئلة الدراسات الإجتماعية

الصف السادس الابتدائي - الفصل الدراسي الأول

19- حدد بعضاً من الصفات النبيلة التي اتصف بها الرسول (ﷺ)؟

كان (ﷺ) حليماً مع أهله، يدخل عليهم باسمًا، يساند العجوز، يزور المريض، يعطف على المسكين، يلعب الأطفال، يقدر المرأة ويحترمها.

20- قدم مقترحات لحل كل من: أ- مشكلة ندرة المياه العذبة في الوطن العربي؟

الحد من النمو السكاني وضبطه - إيجاد بدائل لري الزراعة - ترشيد استهلاك المياه العذبة - التوعية بضرورة المحافظة عليها.

ب- مشكلة التصحر في الوطن العربي؟

استخدام طرق الري الحديثة بدلاً من التقليدية - الحد من استخدام الأسمدة الكيماوية والمبيدات الحشرية - الحد من التوسع العمراني - الحد من الرعي الجائر للحيوانات وعدم إزالة الغابات - الحفاظ على مخزون المياه الجوفية وترشيد استهلاكه.

21- ما العلاقة بين مناخ الوطن العربي والموقع الفلكي؟

كلما اقتربنا من دائرة الاستواء ترتفع درجة الحرارة في المناطق الجنوبية من الوطن العربي وكلما ابتعدنا عنها تنخفض درجة الحرارة كلما اتجهنا شمالاً، لذلك يسود المناخ الحار الوطن العربي والمناخ المعتدل شمالاً.

22- ما العلاقة بين مناخ الوطن العربي ومجال الطيران؟

يؤدي سوء الأحوال الجوية إلى إلغاء الرحلات الجوية في بعض الأحيان.

23- ما العلاقة بين مناخ الوطن العربي ومظاهر السطح؟

يختلف مناخ المناطق المرتفعة عن مناخ الأودية والسهول، فكلما ارتفعنا 150 م تقل درجة الحرارة درجة واحدة منوية مثل جبال لبنان.

24- ما العلاقة بين مناخ الوطن العربي والمسطحات المائية؟

المناطق الداخلية تنخفض فيها الحرارة شتاءً وترتفع صيفاً عكس المناطق الساحلية مناخها معتدل.

25- ما العلاقة بين مناخ الوطن العربي والتيارات البحرية؟

تؤدي التيارات البحرية الدفينة إلى رفع درجات حرارة السواحل التي تمر بها، والتيارات البحرية الباردة تؤدي لانخفاض حرارة السواحل التي تمر بها.

بنك أسئلة الدراسات الإجتماعية

الصف السادس الابتدائي – الفصل الدراسي الأول

26- ما العلاقة بين الأنشطة البشرية - الحياة البرية؟

تتعرض الحياة البرية (النباتات الطبيعية – الحيوانات البرية) لمخاطر نتيجة تطور الأنشطة البشرية مثل (تدهور الموارد النباتية – انقراض أنواع عديدة من الحيوانات البرية) مما دفع الدول العربية لإنشاء المحميات الطبيعية.

27- ما العلاقة بين؟ أ- الطاقة النظيفة - المشكلات البيئية.

يساعد استخدام الطاقة النظيفة على تقليل أثر المشكلات البيئية في الوطن العربي مثل تغير المناخ.

ب- السكان - مشكلة ندرة المياه العذبة.

يؤدي النمو المتزايد في أعداد السكان إلى ندرة المياه العذبة بسبب زيادة الاستهلاك.

ج- المشكلات البيئية - الحياة الحيوانية والنباتية.

تؤدي المشكلات البيئية إلى تدمير الحياة الحيوانية والنباتية في عدة مناطق من الوطن العربي.

د- التصحر - الغابات. يؤدي إزالة الغابات إلى حدوث التصحر.

28- قارن بين: التيارات البحرية الدفيئة والباردة؟

التيارات البحرية الباردة	التيارات البحرية الدفيئة
تؤدي لانخفاض حرارة السواحل التي تمر بها.	تؤدي إلى رفع درجات حرارة السواحل التي تمر بها

29- قارن بين: مناخ الوطن العربي صيفا وشتاءً من حيث (الحرارة والمطر).

مناخ الوطن العربي شتاءً	مناخ الوطن العربي صيفاً
تتعامل الشمس على مدار الجدي. الحرارة: معتدلة على معظم أنحاء الوطن العربي، لكنها تكون أشد برودة على بعض الأجزاء الشمالية - الجبلية. المطر: الشتاء ممطر خاصة في المناطق المطلة على البحر المتوسط.	تتعامل الشمس على مدار السرطان. الحرارة: ترتفع فيه درجات الحرارة بشكل عام في أنحاء الوطن العربي. المطر: يتسم الصيف بالجفاف باستثناء سقوط أمطار موسمية على: - مرتفعات اليمن وعسير - معظم أنحاء الصومال وجنوب موريتانيا.

30- قارن بين: الأقاليم المناخية من حيث (الموقع والتوزيع الجغرافي -الخصائص المناخية)

المقارنة	1. إقليم مناخ البحر المتوسط	2. الإقليم الصحراوي الحار	3. الإقليم المداري
الموقع:	الأطراف الشمالية من الوطن العربي. ما بين دائرتي عرض 30 : 30 37 شمالاً.	يشمل معظم الوطن العربي. ما بين دائرتي عرض 15 : 30 شمالاً.	يقع جنوب الوطن العربي.
التوزيع الجغرافي:	يشمل المناطق المطلة على سواحل البحر المتوسط في شمال افريقيا. في (مصر – ليبيا - المغرب). في (فلسطين – لبنان – معظم سوريا – شمال العراق).	يشمل المناطق من الخليج العربي شرقاً حتى ساحل موريتانيا غرباً. يشمل النطاق الساحلي من الصومال.	يشمل أجزاء من الصومال وجيبوتي والسودان وموريتانيا والجزء الجنوبي الغربي من شبه الجزيرة العربية.
الخصائص المناخية:	حار جاف صيفاً. دافئ ممطر شتاءً.	ندرة الأمطار طوال السنة. وتسقط الأمطار على هيئة سيول في بعض المناطق. شديد الحرارة صيفاً. تصل لأكثر من 50 درجة مئوية. معتدل نهاراً - شديد البرودة ليلاً شتاءً. تصل لتحت الصفر في بعض المناطق.	حار ممطر صيفاً. معتدل جاف شتاءً.

31- صف الظاهرات التضاريسية التالية حسب عوامل تشكيلها:

(جبال البحر الأحمر - جبال زاغروس - سهول دجلة - وادي الجريير - بحر الرمال العظيم)

عوامل تشكيلها	الظاهرات التضاريسية
الحركات الانكسارية	جبال البحر الأحمر
الحركات الالتوائية	جبال زاغروس
ترسب المواد العالقة بمياه النهر	سهول دجلة
التعرية المائية	وادي الجريير
التعرية الهوائية	بحر الرمال العظيم

32- صف الجبال التالية إلى جبال التوائية وأخرى انكسارية:

(جبال عمان - جبال الحجاز - جبال زاغروس - جبال عسير - جبال كردستان - مرتفعات اليمن)

الجبال الانكسارية	الجبال الالتوائية
جبال الحجاز	جبال عمان
جبال عسير	جبال كردستان
مرتفعات اليمن	سهول زاغروس

33- صف النباتات الآتية حسب الإقليم المناخي الذي توجد فيه:

(حشائش السافانا – الصنوبر- أشجار الزيتون - الصبار – الأرز- حشائش الإستبس)

النباتات	الإقليم المناخي الذي توجد فيه
حشائش السافانا	الإقليم المداري
حشائش الإستبس وأشجار الزيتون، الأرز، الصنوبر	إقليم البحر المتوسط
الصبار	الإقليم الصحراوي الحار

بنك أسئلة الدراسات الإجتماعية

الصف السادس الابتدائي - الفصل الدراسي الأول

34- صف الحيوانات الآتية حسب الإقليم المناخي الذي توجد فيه:
(ثعلب الصحراء - الماعز - الزرافات - الأغنام - الزواحف - الأسود)

الحيوانات	الإقليم المناخي الذي توجد فيه
الماعز والأغنام	إقليم البحر المتوسط
ثعلب الصحراء والزواحف	الإقليم الصحراوي الحار
الزرافات والأسود	الإقليم المداري

35- صف المحاصيل التالية إلى محاصيل حبوب غذائية ومحاصيل متنوعة ومحاصيل ألياف:

(الزيتون - القطن - الذرة - القمح - الموالح - الموز - الكتان - الأرز - التين - العنب)

محاصيل حبوب غذائية	محاصيل متنوعة	محاصيل ألياف
الذرة، القمح، الأرز	الزيتون، الموالح، الموز، التين، العنب	القطن، الكتان

36- حدد أولى الدول العربية في تربية كل من:

(الجاموس - الأبقار - الماعز - الخيول - الدواجن - الإبل - الأغنام)

- الجاموس: **مصر**
- الأبقار، الماعز، الخيول، الأغنام: **السودان**
- الدواجن: **المغرب**
- الإبل: **الصومال**

37- صف الصناعات التالية إلى صناعات استخراجية - صناعات تحويلية

(الحديد والصلب - استخراج الذهب - الصناعات الغذائية - البتروكيماويات - استخراج المنجنيز - المبيدات الحشرية - تعدين النحاس - الغزل والنسيج - استخراج البترول)

صناعات تحويلية	صناعات استخراجية	الصف الـ
الحديد والصلب، الصناعات الغذائية، البتروكيماويات، المبيدات الحشرية، الغزل والنسيج.	استخراج الذهب، استخراج المنجنيز، تعيين النحاس، استخراج البترول.	

38- صف كل مما يأتي حسب مصدر المياه التي يعتمد عليها في الزراعة:

(دلتا النيل - جنوب موريتانيا - واحة سيوة - السهول الفيضية في العراق - اليمن - واحة ليوا)

المياه الجوفية	مياه الأنهار	مياه الأمطار
واحة سيوة - واحة ليوا	دلتا النيل السهول الفيضية في العراق	جنوب موريتانيا - اليمن

39- المادة الخام المستخدمة في الصناعات الآتية:

أ-صناعة الحلبي: **الذهب** ب-صناعة المبيدات: **الفوسفات** ج-الصناعات الثقيلة: **الحديد**

40- حدد أهم الدول العربية المنتجة لكل من:

أ-الغاز الطبيعي: **قطر** ب-الذهب: **السودان ومصر** ج- البترول: **المملكة العربية السعودية**

41- صف العبارات الآتية حسب نوع السياحة:

(الرحلات النيلية في أسوان - زيارة آثار مدينة القيروان - زيارة مسار العائلة المقدسة في مصر -
زيارة العيون الكبريتية في سيوة - حضور كأس الأمم الإفريقية لكرة اليد في مصر عام 2022م)

سياحة ثقافية	سياحة رياضية	سياحة دينية	سياحة علاجية	سياحة ترفيهية
- زيارة آثار مدينة القيروان.	حضور كأس الأمم الإفريقية لكرة اليد في مصر عام 2022م	-زيارة مسار العائلة المقدسة في مصر.	- زيارة العيون الكبريتية في سيوة.	- الرحلات النيلية في أسوان.

بنك أسئلة الدراسات الإجتماعية

الصف السادس الابتدائي - الفصل الدراسي الأول

42- **قارن بين؟ أ- المقومات الطبيعية والبشرية لقيام الزراعة في الوطن العربي؟**

المقومات الطبيعية	المقومات البشرية
موارد المياه العذبة تنوع المناخ التربة الخصبة	- الأيدي العاملة المُدربة - رأس المال - وسائل النقل - السوق

ب- **محاصيل الحبوب الغذائية والمحاصيل السكرية في الوطن العربي؟**

محاصيل الحبوب الغذائية	المحاصيل السكرية
القمح، الأرز، الذرة	قصب السكر، بنجر السكر

ج - **قارن بين إنتاج مصر وإنتاج المغرب من الأسماك؟**

مصر	المغرب
أولى الدول العربية من المزارع السمكية نحو 90٪.	أولى الدول العربية من المصايد السمكية لطول سواحلها علي البحر المتوسط والمحيط الأطلنطي.

د- **المقومات الطبيعية - المقومات البشرية للصناعة في الوطن العربي؟**

المقومات الطبيعية	المقومات البشرية
المواد الخام مصادر الطاقة	- الأيدي العاملة المُدربة - رأس المال - وسائل النقل - السوق

هـ - **السياحة الثقافية والسياحة الترفيهية مع ذكر مثال لكل منها؟**

السياحة الثقافية	السياحة الترفيهية
تتمثل في زيارة المواقع الأثرية والتراثية مثل: زيارة مدينة الأقصر بمصر.	تتمثل في زيارة الشواطئ كما في مصر والمغرب ولبنان. والرحلات النيلية كما في أسوان بمصر.

و- السياحة العلاجية والسياحة الرياضية من حيث التعريف؟

السياحة الرياضية	السياحة العلاجية
تتمثل في حضور المسابقات الرياضية المختلفة.	تتمثل في زيارة بعض الأماكن بهدف الاستشفاء والعلاج.

ز- التجارة البينية العربية - التجارة الخارجية، من حيث التعريف مع ذكر مثال؟

التجارة الخارجية	التجارة البينية العربية
هي تبادل الصادرات والواردات بين الدول العربية وباقي دول العالم. مثل: التجارة بين مصر وفرنسا.	هي تبادل الصادرات والواردات بين الدول العربية. مثل: التجارة بين مصر والسعودية.

د - الصادرات والواردات العربية؟

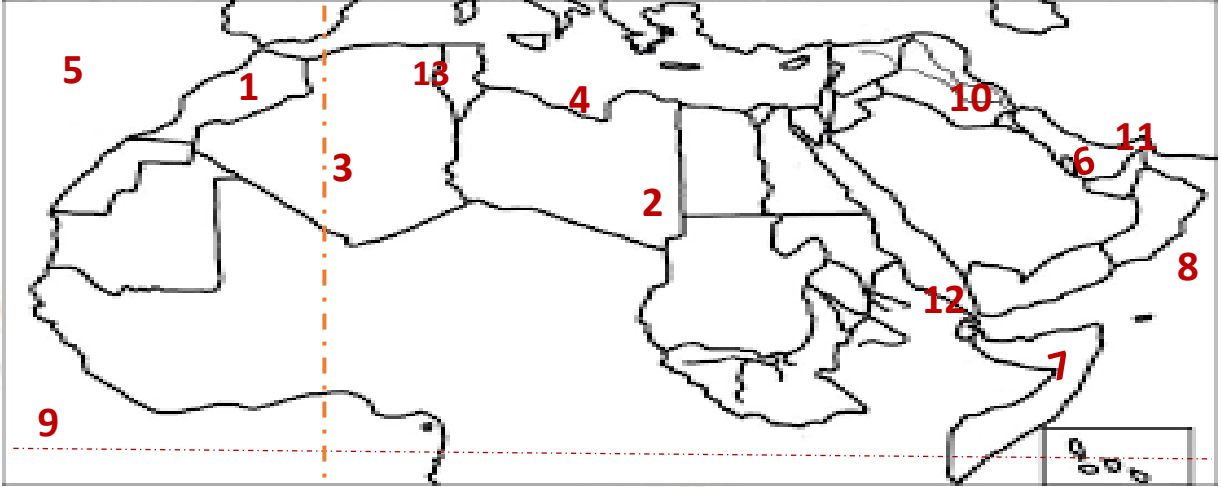
الواردات	الصادرات
المنتجات الصناعية السلع الزراعية	الوقود والمعادن المنتجات الصناعية السلع الزراعية

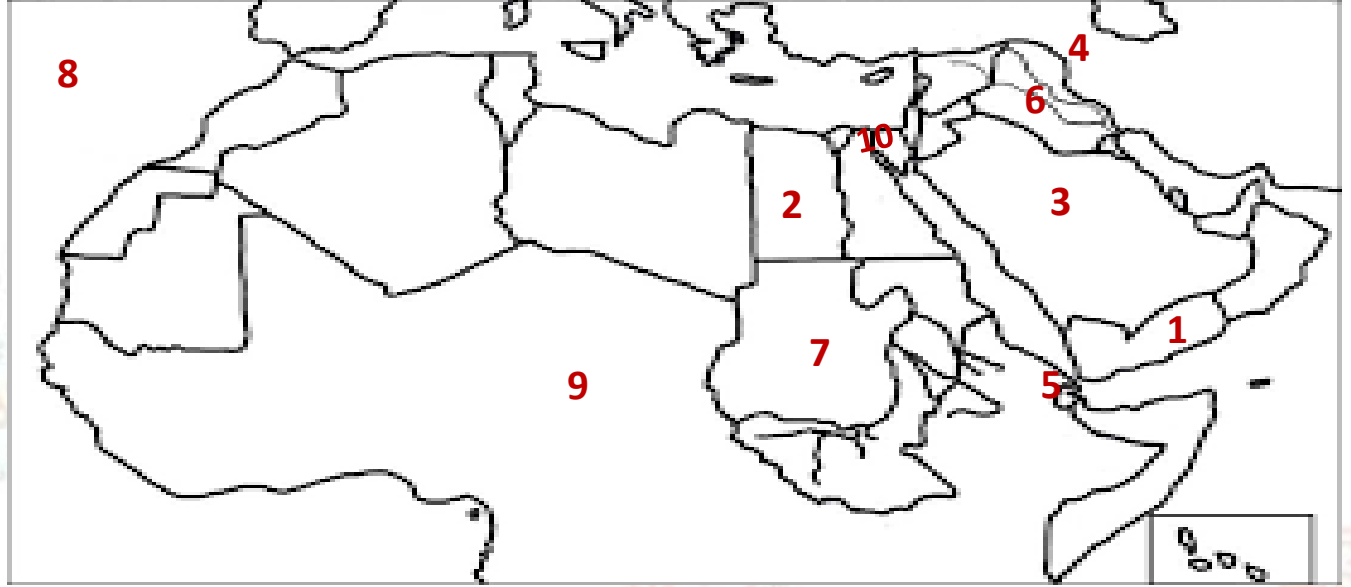
ط - قارن بين أهداف المنظمة العربية للتنمية الزراعية - المنظمة العربية للسياحة. (يكتفي بثلاثة)

أهداف المنظمة العربية للسياحة	أهداف المنظمة العربية للتنمية الزراعية
<ul style="list-style-type: none"> ○ تنمية صناعة السياحة في الدول العربية وجذب المزيد من السياحة العالمية والسياحة العربية البينية. ○ توفير الكوادر الفنية المؤهلة، وحسن توظيف واستغلال التراث الثقافي والحضاري والديني والمقومات السياحية الغنية في الوطن العربي. ○ تذليل المعوقات التي تواجه الاستثمارات العربية وإيجاد حلول لها وذلك بهدف تنميتها وتطويرها. 	<ul style="list-style-type: none"> ○ تنمية الموارد الطبيعية والبشرية المتوفرة في قطاعي الزراعة والثروة السمكية والأغذية. ○ تسهيل تبادل المنتجات الزراعية والسمكية بين الدول العربية. ○ دعم إقامة المشاريع والصناعات الزراعية والسمكية.

السؤال العاشر

لاحظ الخريطة، ثم أجب عما يلي:

1- يشير رقم (1) لجبال **أطلس**.2- يشير رقم (2) لواحة **الكفرة**.3- واحة **عين صالح**.4- تصنف السهول رقم (4) سهولاً **ساحلية**.5- المحيط **الأطلسي**.6- الخليج **العربي**.7- تعاني دولة **الصومال** من أكبر مجاعة جفاف.8- البحر **العربي**.9- دائرة عرض رئيسية **الاستواء**.10- نشأت الجبال رقم (10) نتيجة لحركات **التوائية**.11- مضيق..... **هرمز**.....12- مضيق..... **باب المندب**.....13- دولة **تونس**.....14- خط طول رئيسي **جرينتش**.....



1- يتركز في الدولة رقم (1) زراعة محصول **البن**

2- يشير رقم (2) إلى أولي الدول إنتاجاً لمحصول التمر **مصر**

3- يشير رقم (3) إلى أولي الدول العربية المصدرة للوقود والمعادن هي **السعودية**

4- يشير رقم (4) لجبال **زاجروس**

5- يشير رقم (5) إلى مضيق **باب المندب**

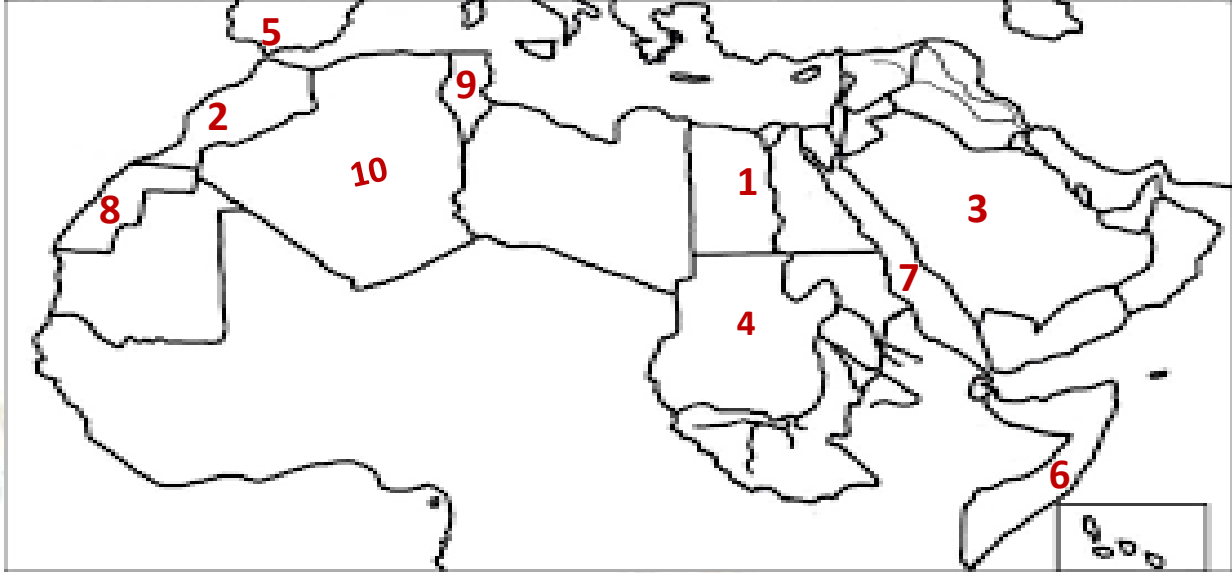
6- تعتمد الزراعة في الدولة رقم (6) على مياه **الأنهار**

7- دولة منتجة للقطن والكتان **السودان**

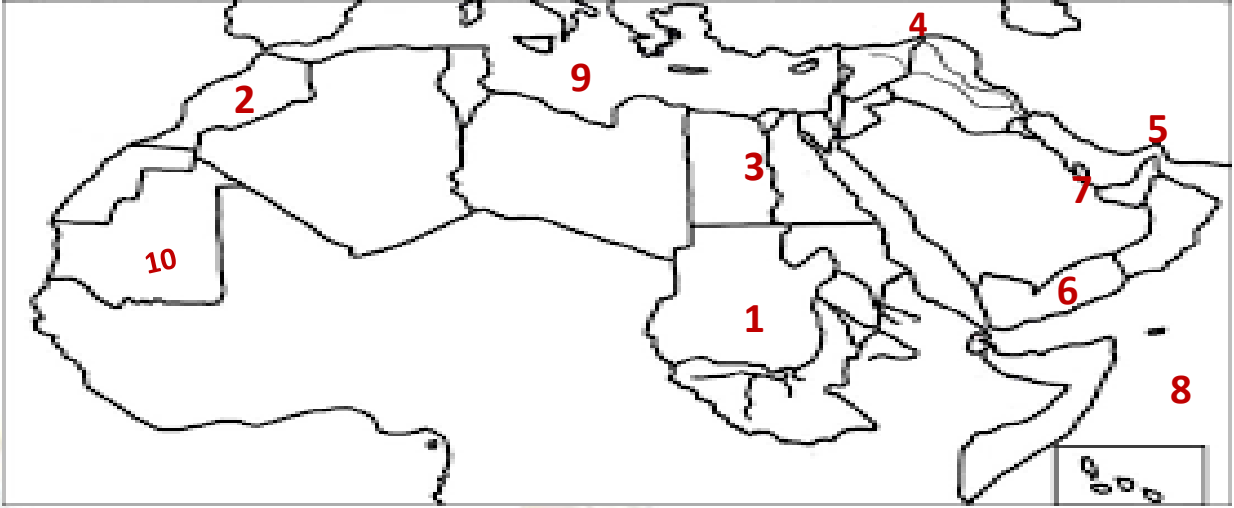
8- المحيط **الأطلسي**

9- الصحراء **الكبرى**

10- قناة **السويس**



- 1- اختر: يشير رقم (2) لأولي الدول العربية إنتاجاً
 2- أولى الدول العربية إنتاجاً لحام الفوسفات **المغرب**
- 3- يشير رقم (3) إلى مقر المنظمة العربية للسياحة مدينة **جدة**
- 4- يشير رقم (4) إلى مقر المنظمة العربية للتنمية الزراعية مدينة **الخرطوم**
- 5- يشير رقم (5) إلى مضيق **جبل طارق**
- 6- دولة **الصومال**
- 7- البحر **الأحمر**
- 8- أولى الدول العربية في تربية الدواجن **المغرب**
- 9- دولة **تونس**
- 10- **صواب أم خطأ**: يشير رقم (10) لأولي الدول العربية إنتاجاً للبترو. (**خطأ**)



- 1- يتركز في الدولة رقم (1) لأولي الدول العربية في تربية الأبقار **السودان**
- 2- **صوب:** يشير رقم (2) إلى أولي الدول إنتاجاً للأسماك من **المزارع السمكية** **المصايد السمكية**
- 3- يشير رقم (3) إلى ثاني الدول العربية إنتاجاً للذهب **مصر**
- 4- يشير رقم (4) لجبال **طوروس**
- 5- يشير رقم (5) إلى مضيق **هرمز**
- 6- ضع علامة (√) أو (×): تعتمد الزراعة في الدولة رقم (6) على مياه الأمطار. (√)
- 7- أولي الدول العربية إنتاجاً للغاز الطبيعي **قطر**
- 8- المحيط **الهندي**
- 9- البحر **المتوسط**
- 10- أولي الدول العربية إنتاجاً للحديد **موريتانيا**

عمدًا لله الذي أعاننا على ذلك، وصلاة وسلاماً على نبينا محمد وآله وصحبه أجمعين.