



١ : الجغرافية السياسية



ركز مع قصة الجغرافيا السياسية مع الاستاذ محمد حمودة والاستاذ الدكتور محمد محمود
الديب دكتور الجغرافيا السياسية جامعة عين شمس

سوف نقوم بتفصيل الدرس حتي يسهل فهمة

تمهيد مهم للفهم

ركز معايا في قصة الجغرافيا السياسية. شهدت الخريطة السياسية العالمية تغيرات مستمرة على مر التاريخ ، وتمثل ذلك في **ظهور** دول **واختفاء** اخرى، **واندماج** دول مع بعضها البعض **وانقسام** اخرى ، **واختلاف توزيع** القوى العالمية **بظهور** قوى عالمية **واختفاء** اخرى، **ونسج علاقات** دولية جديدة **ونمزق اخرى**. (اثبت صحة العبارة الجغرافية)

والادلة والامثلة كالاتي وقد شهد العالم فى الآونة الأخيرة اختفاء **الاتحاد السوفيتى** (لاحظ الخريطة في اطلس النور)

اولا : مفهوم الجغرافيا السياسية

سر ما هو العلم الذى يهتم بدراسة الخريطة السياسية العالمية وتغيراتها ؟

ج إن العلم الذى يهتم بدراسة الخريطة السياسية العالمية وتغيراتها هو علم **الجغرافيا** السياسية، وهو أحد فروع الجغرافيا البشرية ، والآن تعال نتعرف معاً مفهوم الجغرافيا السياسية بشيء من التفصيل.

١- تعريفها :

هي فرع من فروع الجغرافيا البشرية الذى يهتم بدراسة المقومات الجغرافية (الطبيعية والبشرية) **للدولة وتنظيمها الداخلي وتأثير ذلك فى قوتها السياسية ، وعلاقاتها الدولية.**

ثانيا : تطور الجغرافيا السياسية

حديثا

قديما

المرحلة الأولى : قديما**١- أرسطو (٣٨٣-٣٢٢ ق.م)**

من إكمل يعد **أرسطو** أشهر من كتب في الجغرافيا السياسية قديما حيث تناول في مؤلفه **(السياسة)** الدولة **المثالية** وحدد عناصرها في خمسة موضوعات (**عدد سكان الدولة** - **مواردها الاقتصادية** - **العاصمة** - **الجيش** - **الحدود السياسية**) كما حدد مدى قوة الدولة أو ضعفها كمركب سياسى فى الآتى (**عدد السكان** - **الموارد الاقتصادية** والعلاقة بينهما) وناقش موضوع **الحدود السياسية المحصنة** و **موقع الدولة الجغرافى** وتأثير **المناخ** عليها

٢- ابن خلدون (١٣٤٢-١٤٠٥)

من إكمل يعد **عبد الرحمن بن خلدون** من أبرز المفكرين **المسلمين** ، حيث أضاف كثيرا إلى الفكر الجغرافى فى مقدمته الشهيرة **(مقدمة التاريخ)**، التى ركز فيها على اهم ظاهرتين فى البناء السياسى بالعالم العربى وقتذاك وهما **(القبيلة - والمدينة)**، ووضع الإطار العام الذى عُرف بإسم **دورة حياة الدولة** وهى : **(النشأة - الثبات - النضج - الاضمحلال)**، وتحدث عن عوامل **قيام** الدولة و**نهضتها** وسقوطها.

المرحلة الثانية : حديثا**١- فردريك راتزل (١٨٤٤-١٩٠٤) (المانيا)**

من إكمل جاء الميلاد الحقيقية للجغرافيا السياسية على يد العالم الجغرافى الألمانى **فريدرك راتزل** ، حيث وضع أول مؤلف علمى فى الجغرافيا السياسية حمل اسمها الحالى عام ١٨٩٧ . وقد اعتبر الدولة بمثابة **كائن حي** حتى تنطبق عليه قوانين **(الميلاد □ النمو □ الوفاة)**. وذكر فى مؤلفه أن الخريطة السياسية للعالم تشكلت نتيجة للصراع بين **الدول** ، واستمرت اسهامات العلماء فى الجغرافيا السياسية الي ان ظهر **مصطلح الجيوبولتيك** على يد العالم السويدي **رودلف كيلين** عام ١٨٩٩

تابعوا حلقة مميزة عن الخرائط بقناة الوفد التعليمية

الجيوبولتيك هو دراسة تأثير العوامل الجغرافية والاقتصادية والبشرية في سياسة الدولة الخارجية اي ان الهدف من تطور القوة السياسية للدولة هو تحقيق هدفين

- ١- خارجيا : الحصول علي حدود طبيعية جديدة اي التوسع علي حساب الدول المجاورة
- ٢- داخليا : تحقيق الوحدة والتجانس بين شعبها

وقد حدث خلط بين الجغرافيا السياسية والجيوبولتيك خاصة في الفترة **ما قبل الحرب العالمية الاولى** الي **ما بعد الحرب العالمية الثانية** حيث اعتقد البعض انهما علما واحدا وظهر ذلك من خلال **التوسع الاقليمي والغزو الاستعماري** وكانت ابرز هذة الصور في المانيا التي استغلت مفاهيم الجغرافيا السياسية لراتزل بصورة خطأ في **توسعها الاستعماري** حساب الدول المجاورة والتي اعتبرتها **المجال الحيوي** لها (يعني اية)

ثالثاً : الفرق بين الجغرافيا السياسية والجيوبولتيك

دكتور محمود الديب كان يقول دا شغل جيوبولتيكا

ركن قوي وهناك علاقة قوية بين الجغرافيا السياسية والجيوبولتيك ، فكلاهما - كعلم - **يدرس الوحدات السياسية** للعالم فى ضوء ظروفها الجغرافية ، إلا أن بينهما فروقاً ، انظر الجدول التالى لتتعرف تلك الفروق

الجغرافيا السياسية	الجيوبولتيك
١- تدرس الكيان القائم للدولة كما هو فعلاً.	١- ترسم تصوراً لما يجب أن تكون عليه الدولة ومطالبها في مجال السياسة الخارجية في المستقبل.
٢- تدرس الدولة ككيان استراتيجي (ثابت)	٢- تنظر للدول ككائن حي.

ركن قوي وقد استمر تطور الجغرافيا السياسية حيث كان للتغيرات التي طرأت علي خريطة العالم السياسية اثر كبير في انتعاش هذا العلم وبدأ يأخذ طابع العالمية والشمول

ركن ثاني ترتبط الجغرافيا السياسية بفروع الجغرافيا الاخرى التي تمددها بالمعلومات اللازمة عن المقومات الطبيعية والبشرية للدولة (محور الدراسة في الجغرافيا السياسية) كما ترتبط بالعلوم الاخرى مثل التاريخ والعلوم السياسية وغيرها

تابعوا أ /محمد حمودة علي قناة الوفد التعليمية

رابعاً : أهداف الجغرافيا السياسية

- ١- **تحديد** عناصر القوة والضعف للوحدات السياسية.
- ٢- **تحليل** التجمعات الإقليمية والدولية تحليلاً جغرافياً موضوعياً
- ٣- **التعريف** بالمشكلات السياسية وتحليلها واقتراح حلول مناسبة لها ومن أمثلة ذلك :
 - أ- دور الجغرافيين بعد الحرب العالمية الأولى والثانية فى رسم الحدود السياسية الحديثة فى أوروبا
 - ب- دور الجغرافيا فى الدفاع عن حق مصر فى قضية طابا.
- ٤- **توفير البيانات** والمعلومات الموضوعية اللازمة لاتخاذ القرارات السياسية والعسكرية ذات الأبعاد المكانية (الجغرافية)
- ٥- **دراسة الوحدات السياسية** (الدولة) من حيث ملامحها الجغرافية (الطبيعية والبشرية)

خامساً : مجالات الجغرافيا السياسية

جواب معياراً هل كان للتطورات التى مر بها علم الجغرافيا السياسية أثر فى تطور مجالاتها ؟

حديثاً

قديماً

قديمياً : كان الاهتمام الرئيسى للجغرافيا السياسية قديماً يتمثل فيما يلى :

١- **دراسة** الوحدات السياسية (الدولة)

٢- **دراسة** العلاقات الدولية

٣- **دراسة** المشكلات السياسية المختلفة

حديثاً : وفى الوقت الحاضر ونتيجة التغييرات السريعة التى شهدتها العالم خاصة خلال أواخر

القرن العشرين وبداية هذا القرن ، فقد اتسعت مجالات الجغرافيا السياسية وتعددت لتشمل ما يلى :

١- الدولة كمجال لدراسة

٢- التحليل السياسى للقوة

٣- سياسات النظام العالمى

الجغرافيا السياسية وما ينتج عنها من تغيرات

انتهى الفصل الاول فهل من مذكر

من الأقوال الجغرافية المأثورة [إن الخريطة لا تنطق الا لمن يفهمها]

١- الدولة كمجال لدراسة الجغرافيا السياسية

ركيز قوي تدرس الجغرافيا السياسية الدولة كوحدة سياسية تشغل مساحة أرضية لها حدودها السياسية ومكوناتها الداخلية ، والتي تتمثل في (السكان ، الموارد ، نظام الحكم) مع تمتعها بالسيادة ، ويتمثل منهج دراستها فيما يلي :

- ١- دراسة خصائص الدولة الطبيعية من موقع ومساحة وتضاريس ومناخ و موارد طبيعية وغيرها.
- ٢- دراسة خصائص الدولة البشرية من حيث السكان والانشطة الاقتصادية
- ٣- دراسة السياسات العامة للدولة وعلاقتها الخارجية
- ٤- تحليل قوة او ضعف الدولة في ضوء خصائصها الطبيعة والبشرية

٢- التحليل السياسي للقوة :

من اكمل يركز دور الجغرافيا السياسية في هذا المجال على دراسة الابعاد الجغرافية للصراع بين القوى المتنافسة على مسرح السياسة العالمية

٣- سياسية النظام العالمي وما ينتج عنها من تغيرات

من اكمل يعد هذا المجال بالغ الأهمية خاصة مع التغيرات السريعة التي يشهدها النظام العالمي خلال السنوات الأخيرة ، والتي تشهد اتجاه القوى الرأسمالية العالمية الكبرى نحو الهيمنة والسيطرة على مقدرات وموارد دول العالم الثالث. ويتميز هذا المجال بالشمولية حيث يتضمن عدداً من المجالات الفرعية التي ترتبط بالنظام العالمي وتتمثل فيما يلي :

أ- التكتلات الاقتصادية والسياسية مثل : السوق الاوربية المشتركة واتفاقيات منظمة التجارة العالمية وأثرها على الدول.

ب- الأحلاف العسكرية مثل حلف شمال الاطلنطي (الناتو).

ج- ظاهرة العولمة والتي ظهرت بوضوح منذ منتصف التسعينيات من القرن العشرين.

د- قضايا الامن الغذائي والمائي والطاقة للدول

هـ - المنظمات الدولية والاقليمية مثل الامم المتحدة وجامعة الدول العربية

و - اثار التدخلات العسكرية وغيرها

العولمة عملية تغيير الانماط والنظم الاقتصادية والاجتماعية التي تقوم بها الدول الاقوي لفرص هيمنتها علي الدول الاخرى وتشمل عولمة اقتصادية وعولمة اجتماعية

للتفوق اسرار فدقق في الاختيار

سادسا : الجغرافيا السياسية والتقنيات الحديثة

يا بني ركني هل كان للتطور العلمى والتكنولوجى الذى شهده العالم فى العصر الحديث أثر فى تطور علم الجغرافيا السياسية؟ لقد أثر التطور المعرفى والتكنولوجى الذى شهده العالم فى تطور علم الجغرافيا السياسية كغيرها من العلوم الأخرى ، حيث ظهرت وسائل وتقنيات حديثة

التقنيات الحديثة فى الجغرافيانظم المعلومات
الجغرافيةتطور وسائل الاتصالات
السلكية واللاسلكية
وتكنولوجيا المعلوماتالاستشعار
من بعد**١- الاستشعار من بعد :**

خذ بالك أدى **الاستشعار من بعد** وما يستخدمه من وسائل **التصوير الجوى والفضائى** الحديثة واجهزة تحديد المواقع **GPS** وغيرها إلى **توفير مرئيات فضائية** ومعلومات **أكثر دقة** عن الكثير من المجالات التى تهتم بها الجغرافيا السياسية مثل :

- ١- الحدود **السياسية** بين الدول .
- ٢- الممرات **الملاحية**، والمياه **الإقليمية** للدول .
- ٣- مناطق **النزاعات** بين الدول.

٢* - تطور وسائل الاتصالات وتكنولوجيا المعلومات

خذ بالك **أخر مرة** كان لتطور **وسائل الاتصالات** (السلكية واللاسلكية) **وتكنولوجيا المعلومات** أثره فى أن **أصبح العالم وحدة واحدة** أو ما يعرف **بالقرية الكونية** (علل) وذلك نتيجة للسرعة الهائلة التى تتدفق بها **المعلومات والبيانات** عبر حدود الدول . ولقد استفاد علم الجغرافيا السياسية كغيره من العلوم الأخرى من تطور تكنولوجيا المعلومات،

٣- نظم المعلومات الجغرافية

تعد نظم المعلومات الجغرافية إضافة هائلة لمختلف العلوم وخاصة الجغرافيا السياسية وذلك من ناحية

- ١- **توفير خرائط حديثة ودقيقة** عن الدول
- ٢- **توفير كافة البيانات والمعلومات الرقمية** عن الموارد (الطبيعية والبشرية واستخدامات الأراضى) مما يساعد فى التعرف على **قوة الدول**.

٣- **مساعدة** متخذى القرار فى اتخاذ **القرارات السياسية** السليمة اعتماداً على البيانات

الدقيقة والتفصيلية المستمدة منها.

**اكيد هنفترق بس مسيرنا فى يوم
هنقابل وتتبقى الذكرى الحلوة جوانا**

بنك الاسئلة

بم تفسر العبارات الآتية

١- يعدد ارسطو اشهر من كتب في الجغرافيا السياسييه :

لانه تناول في مؤلفه السياسه الدوله المثاليه وحدد عناصرها في خمسه موضوعات هي عدد السكان والموارد الاقتصاديه والعاصمه والجيش والحدود السياسيه حدد مدي قوة الدوله او ضعفها كمركب سياسي في اهم عنصرين هما عدد السكان والموارد الاقتصاديه والعلاقه بينهما وناقش موضوع الحدود السياسيه المحصنه و ناقش مسأله موقع الدوله الجغرافي وتأثير المناخ عليها

٢- كان للعلماء المسلمين اسهامات عظيمه في مجال الجغرافيا السياسييه :

حيث يعد عبدالرحمن بن خلدون من ابرز المفكرين المسلمين فهو الذي اضاف كثيرا الي الفكر الجغرافي في مقدمته الشهيره مقدمه التاريخ وفيها:

ركز علي اهم ظاهرتين في البناء السياسي بالعالم العربي وقتذاك وهما القبيله والمدنيه وضع الاطار العام الذي عرف باسم دوره حياه الدوله وهي : النشأه والثبات والنضج والاضمحلال و تحدث عن عوامل قيام الدوله ونهضتها وسقوطها

٣- سياسة النظام العالمي مجالا يتميز بالشمولية

لانه يتضمن عدداً من المجالات الفرعية التي ترتبط بالنظام العالمي وتتمثل فيما يلي :

- أ- التكتلات الأقتصادية والسياسية مثل : مجموعة الاتحاد الاوروبى الاقتصادي ، (EEC) ، واتفاقيات منظمة التجارة العالمية وأثرها على الدول.
- ب- الأحلاف العسكرية مثل حلف شمال الاطلنطي (الناتو).
- ج- ظاهرة العولمة والتي ظهرت بوضوح منذ منتصف التسعينيات من القرن العشرين.
- د- قضايا الامن الغذائي والمائي والطاقة للدول
- هـ - المنظمات الدولية والاقليمية مثل الامم المتحدة وجامعة الدول العربية
- و - اثار التدخلات العسكرية وغيرها

٤- اهميه الاستشعار من بعد في مجال الجغرافيه السياسييه :

أدى الاستشعار عن بعد وما يستخدمه من وسائل التصوير الجوي والفضائي الحديثه واجهزة تحديد المواقع **GPS** وغيرها إلى توفير معلومات أكثر دقة عن الكثير من المجالات التي تهتم بها الجغرافيا السياسية مثل :

- ١- الحدود السياسية بين الدول .
- ٢- الممرات الملاحية، والمياه الإقليمية للدول .
- ٣- مناطق النزاعات بين الدول .

٥- أصبح العالم وحدة واحدة أو ما يعرف بالقرية الكونية

وذلك نتيجة للسرعة الهائلة التي تتدفق بها المعلومات والبيانات عبر حدود الدول

٦٤ أهمية نظم المعلومات الجغرافية

- تعد نظم المعلومات الجغرافية إضافة هائلة لمختلف العلوم وخاصة الجغرافيا السياسية وذلك من ناحية
- ١- توفير خرائط حديثة ودقيقة عن الدول
 - ٢- توفير كافة البيانات والمعلومات الرقمية عن الموارد (الطبيعية والبشرية واستخدامات الأراضي) مما يساعد في التعرف على قوة الدول.
 - ٣- مساعدة متخذى القرار فى اتخاذ القرارات السياسية الحكيمة اعتماداً على البيانات الدقيقة والتفصيلية المستمدة منها.

إن الله يحب إذا عمل أحدكم عملاً أن يتقنه فإن لم يتقنه فليحسنه

١- ضع علامة صح امام العبارات الصحيحة وعلانة خطأ امام العبارات الخاطئة مع التصويب

١. الجغرافيا السياسية هو العلم الذى يهتم بدراسة الخريطة السياسية العالمية وهو احد فروع الجغرافيا الطبيعية ()
٢. دراسة العلاقات السياسية بين الدول لم تكن محور اهتمام الجغرافيا السياسية قديماً ()
٣. نظم الاستشعار عن بعد تساعد متخذى القرار ف اتخاذ القرارات السياسية الحكيمة ()

السؤال الثانى اكمل العبارات الاتية :

١. تعد اشهر الظاهرات السياسية على خريطة العالم ؛ وتتكون كظاهرة سياسية من عناصر
٢. من الظاهرات السياسية على خريطة التجمعات الاقليمية والعالمية مثل و.....
٣. تاسس علم الجيوبولتيك على يد العالم الجغرافى
٦. يعتبر ابن خلدون واضع الاطار العام الذى عرف باسم

**السؤال الثالث بم تفسر :**

١. تتعدد اهداف الجغرافيا السياسية
٢. يعد ارسطو اشهر من كتب فى الجغرافيا السياسية
٣. اتساع وتعدد مجالات الجغرافيا السياسية
٤. اهمية الدولة كمجال لدراسة الجغرافيا السياسية

٤- ضع علامة صح امام العبارات الصحيحة وعلانة خطأ امام العبارات الخاطئة مع التصويب

١. الجغرافيا السياسية هو العلم الذى يهتم بدراسة الخريطة السياسية العالمية وهو احد فروع الجغرافيا الطبيعية ()

- ٢- من أشهر التجمعات الاقتصادية فى العالم جامعة الدول العربية ()
- ٣- ظهر مفهوم الجيوبولتيك على يد العالم فردريك راتزل ()
- ٤- المدرسة الجغرافية الألمانية كانت أكثر تأثر بمفهوم الجيوبولتيك ()
- ٥- ترسم الجيوبولتيك تصورا لما يجب أن تكون عليه الدولة وتميل إلى الثبات ()
- ٦- تدرس الجغرافيا السياسية الكيان القائم للدولة كما هو فعلا ()

٥- اكمل العبارات الآتية :

١. تعد أشهر الظواهر السياسية على خريطة العالم ؛ وتتكون كظاهرة سياسية من عناصر
٢. من الظواهر السياسية على خريطة التجمعات الإقليمية والعالمية مثل و.....
٣. تأسس علم الجيوبولتيك على يد العالم الجغرافى
٤. اعتبر رانزل الدول بمثابة.....تتطبق عليه قوانين.....و.....و.....
٥. يعتبر ابن خلدون واضع الاطار العام الذى عرف باسم

٦- اختر الإجابة الصحيحة مما بين القوسين :

- ١- العلم الذى يهتم بدراسة الخريطة السياسية العالمية وتغيراتها هو علم الجغرافيا.....
- (الاقتصادية -البشرية - السياسية - التنمية)
- ٢- الجغرافيا السياسية فرع من فروع الجغرافيا
- (الطبيعية - الاقتصادية - البشرية - التطبيقية)
- ٣- أشهر الظواهر السياسية على خريطة العالم هى
- (العاصمة - الدولة - المنظمات الإقليمية - القنوات الملاحية)
- ٤- تهتم الجغرافيا السياسية بدراسة الظواهر السياسية الآتية عدا
- (المجمعات الحضرية - الدولة - التجمعات الإقليمية والعالمية - القوى الكبرى)
- ٥- ظهر نتيجة لتطور مضمون الجغرافيا السياسية فى القرن ٢٠
- (الجيومورفولوجيا - الأثربولوجيا - الجيوبولتيك - الإيكولوجي)
- ٦- تأثر بأفكار الجيوبولتيك و أسس مدرسة الجيوبولتيك فى ميونخ ١٩٢٤ م .
- (رودلف كيلين - هوسهوفر - ألفرد ماهان - راتزل)
- ٧- من علماء مرحلة المعرفة الفلسفية فى الجغرافيا السياسية
- (راتزل - رودلف كيلين - ألفرد ماهان - ابن خلدون)

- ٨- من علماء مرحلة المعرفة العلمية للجغرافيا السياسية عدا
- (فردريك راتزل - ألفرد ماهان - أرسطو - هالفورد ماكندر)
- ٩- أشهر من كتب في الجغرافيا السياسية و ناقش الحدود السياسية المحصنة
- (فردريك راتزل - أرسطو - ألفرد ماهان- هالفورد ماكندر).
- ١٠- كان الميلاد الحقيقي للجغرافيا السياسية على يده
- (فردريك راتزل - أرسطو - ألفرد ماهان- هالفورد ماكندر).
- ١١- اعتبر الدولة كائن حي تنطبق عليه قوانين (الميلاد - النمو - الوفاة)
- (أرسطو - ألفرد ماهان- فردريك راتزل - هالفورد ماكندر).
- ١٢- وضع الإطار العام الذي عرف باسم دورة حياة الدولة وهي (النشأة - الثبات - النضج - الاضمحلال).....(راتزل - رودلف كيلين - ألفرد ماهان - ابن خلدون)
- ١٣- وضع الإطار العام الذي عرف باسم دورة حياة الدولة
- (رودلف كيلين - ألفرد ماهان - ابن خلدون)
- ١٤ - ظهر مفهوم الجيوبولتيك على يد العالم الجغرافي هوسهوفور .
- (أرسطو - ألفرد ماهان- فردريك راتزل - كيلين).

٧- قارن بين كل من

- ١- قارن بين أفكار أرسطو , وأفكار ابن خلدون في المرحلة الفلسفية للجغرافيا السياسية

٨- السؤال الثاني : بم تفسر

١. اتساع وتعدد مجالات الجغرافيا السياسية
٢. أهمية الدولة كمجال لدراسة الجغرافيا السياسية
٣. أهمية المرئيات الفضائية في مجال الجغرافيا السياسية
- ٤- أهمية الـ GPS في الجغرافيا السياسية
- ٥- لقد كان للعلماء المسلمين دور هام في تطور الجغرافية السياسية ؟
- ٦- أهمية الاستشعار عن بعد في مجال الجغرافية السي

الجغرافيا لها أصول وعلي الأصل دووووووررررر
نحن لا ندعي التميز ولكن درجات طلابنا تتحدث عنا

اسئله بالنظام الحديث على الدرس التمهيدى جغرافيا

- ١ - من اكثر المناطق التى تائرت بالتغيرات السياسيه خلال القرن العشرين
- أ - استراليا ب - الشرق الاوسط ج - وسط وغرب اوروبا د - امريكا الشماليه
- ٢ - تائرت الخريطه السياسيه لاسيا نتيجة تفكك الاتحاد السوفيتى خاصه المنطقه
- أ - الشماليه ب - الشرقيه ج - الغربيه د - الجنوبيه
- ٣- اثر التطور المعرفى والتكنولوجى على الجغرافيا الساسيه فى
- أ - اتساع مجالات الجغرافيا السياسيه
ب - ظهور النظام العالمى الجديد
ج - دراسه الوحدات السياسيه
د - تتبع المشكلات السياسيه
- ٤- يركز مضمون الجغرافيا السياسيه على الجانب
- أ- المادى البشرى ب - الطبيعى السياسى ج - البشرى السياسى د - الطبيعى البشرى
- ٥ - تغيرت خريطه العالم السياسيه اواخر القرن العشرين وكان ابرز هذه التغيرات فى قاره
- أ-اوروبا ب - امريكا الجنوبيه ج - افريقيا د - اسيا
- ٦- نتج عن تفكك الاتحاد السوفيتى السابق
- أ - تقلص حدود روسيا ب - قيام الحرب العالميه الثانيه
ج - استقلال افغانستان د - استقلال كازاخستان
- ٧: تدرس الجغرافيا السياسيه الدوله بطريقه
- أ - استاتيكيه ب - ديناميكيه ج - ميكانيكيه د - كل ما سبق
- ٨- امتلاك الدول حدود سياسيه يصعب اختراقها من الموضوعات التى ناقشها
- أ - ابن خلدون ب - ارسطو ج - راتزل د - كيلين
- ٩ - تحدث فى كتابه عن القوه المورفولوجيه للدوله العالم
- أ - ابن خلدون ب - ارسطو ج - راتزل د - كيلين
- ١٠- كانت نواه علم الجغرافيا السياسيه فى كتاب العالم
- أ - ارسطو ب - ابن خلدون ج - راتزل د - كيلين
- ١١- العالم الذى تائرت بالنظام السياسى المعاصر لزمانه هو
- أ - ارسطو ب - ابن خلدون ج - راتزل د - كيلين
- ١٢- ظهر مصطلح الجغرافيا السياسيه فى
- أ - العصور القديمه ب - العصور الوسطى ج - العصور الحديثه د - العصور المعاصره

١٣- جاءت الافكار التوسعية للدول من قارة

أ-افريقيا

ب - اسيا

ج - اوروبا

د- استراليا

١٤- كانت من افكار العالم الالمانى راتزل

أ - الحروب غيرت من شكل العالم

ب - توسع الدول على حساب الدول المجاورة

ج- تأثير العوامل الطبيعية في قوة الدولة

د- أهمية تحصين حدود الدولة

١٥- تتفق افكار راتزل مع ابن خلدون

أ -دراسة القبيلة والمدينه

ب - علاقته عدد السكان بقوه الدوله

ج - دورة حياه الدوله

د - صراع الدول على الموارد

١٦- ظهر الاثر السلبي للجغرافيا السياسيه بظهور العالم

أ - ارسطو ب - ابن خلدون ج - كيلين د - راتزل

١٧- "كلما زادت قوه الدوله السياسيه سيطرت على الدول المجاورة لها " تعبر العبارة

السابقه عن احد افكار العالم

أ - ارسطو ب - ابن خلدون ج - راتزل د - كيلين

١٨- ادى الخلط بين الجغرافيا السياسيه والجيوبولتيك الى

أ - تطور علم الجغرافيا السياسيه

ب - الحروب العالميه المدمره للبشرية

ج - تحقيق الوحده والتجانس بين الشعوب

د - تطور قوه الدوله السياسيه

١٩- تتشابه الجغرافيا السياسيه والجيوبولتيك فى

أ - كلاهما يدرس الدوله ب - الحصول على حدود طبيعيه للبلاد

ج - تحقيق الوحده والتجانس بين الشعب د - النظر للدوله باعتبارها كائن حى

٢٠- انتعش علم الجغرافيا السياسيه وبدا ياخذ طابع العالميه والشمول بسبب

أ - تطور التكنولوجيا ووسائل الاتصال ب - توسع المانيا على حساب الدول المجاورة

ج - انهيار الاتحاد السوفيتى السابق د - تطور وسائل الحرب

٢١- استفادت مصر من الجغرافيا السياسيه من خلال

أ - تحديد عناصر القوه والضعف بالدوله ب - دراسته الوحدات السياسيه

ج - تحليل التجمعات الاقليميه والعالميه د - التعريف بالمشكلات السياسيه

- ٢٢ - من اهم المجالات الحديثه للجغرافيا السياسيه.....
- أ - العلاقات الدوليه ب - الدوله ج - التحليل السياسي للقوه د - النظام العالمى الجديد
- ٢٣- التدخلات العسكريه فى الشرق الاوسط احد اهتمامات مجال
- أ - الدوله ب - التحليل السياسي للقوه ج - النظام العالمى الجديد د - المشكلات السياسيه
- ٢٤ - انتشار العادات والتقاليد المخالفه لقيم المجتمع احد اساليب
- أ - العولمه البيئيه ب - العولمه الاقصاديه ج - العولمه الاجتماعيه د - العولمه السياسيه
- ٢٥ - اصبح العالم يعرف باسم القرية الكونيه بسبب
- أ - تطور وسائل الاتصال ب - توافر المرئيات الفضائيه
ج - استخدام اجهزه تحديد المواقع د - توافر الصور الجويه
- ٢٦ * - علاقه الجغرافيا السياسيه بفروع الجغرافيا الاخرى
- أ - تكامليه ب - طرديه ج - عكسيه د - تبادليه
- ٢٧ - علاقه الجغرافيا السياسيه بفروع الجغرافيا الاخرى
- أ - تبادليه تكامليه ب - تبادليه عكسيه ج - تكامليه طرديه د - تبادليه طرديه
- ٢٨ - يعبر عن الهدف الداخلى للجيوبولوتيك هو تحقيق.....
- أ - الاتفاقات الدوليه ب - التوسع الخارجى ج - الكيان القائم د - المشاركات المجتمعيه
- ٢٩ - بدأت المانيا توسعها الاستعماري فى الحرب العالميه الثانيه بمد حدودها
- أ - الجنوبيه ب - الشماليه ج - الغربيه د - الشرقيه
- ٣٠ - تشابه راتزل وبن خلدون فى
- أ - اهميه المقومات البشريه ب - اهميه المقومات الطبيعيه
ج - الصراع بين الدول د - المراحل التى تمر بها الدوله
- ٣١ - من الاهداف التى تعتمد عليها الجيوبولوتيك وحده اللغه والدين على المستوى
- أ - المحلى ب - العالمى ج - الاقليمى د - الدولى
- ٣٢ - تحدث عن اثر المشكله السكانيه على قوه او ضعف الدوله
- أ - ارسطو ب - ابن خلدون ج - راتزل د - كيلين
- ٣٣ - من وجهه نظرك ما الفرق بين الجغرافيا السياسيه والجيوبولوتيك من حيث نظره كلا منهم للحدود السياسيه ؟
- ٣٤ - وضح : انعكست افكار راتزل على الدول المجاورة او العلاقات الدوليه لالمانيا ؟



٢- الدولة تعريفها وانواعها



تمهيد للفهم تعد **الدولة** إحدى الظواهر السياسية على خريطة العالم ، ومحور دراسة **الجغرافيا السياسية** ، و تمثل وحدة **سياسية مستقلة** لها **سيادة وأنظمة وقوانين** خاصة بها

أولاً : مفهوم الدولة

١- الدولة : وحدة سياسية تشغل منطقة معينة من سطح الأرض ، تضم سكانا دائمين ، وتحكمها سلطة عليا ذات سيادة (الحكومة) تدير شئونها الداخلية والخارجية .
خذ بالك وهناك شروط ضرورية لقيام أية دولة ، وهي ما نطلق عليها **أركان الدولة** والتي تتمثل في **الأرض والشعب والسلطة** ،

ثانياً : الفرق بين الدولة والأمة


١- الأمة

تعريفها: مجموعة من البشر لها غالباً اصل عرقي واحد تعيش على رقعة من الأرض لفترة زمنية طويلة تربط بين أفرادها روابط مشتركة ك**الدين واللغة** ، **والعادات والتقاليد والتراث** ، **والتاريخ المشترك** ،

الفرق بين الدولة والأمة من خلال الشكل التالي :

الدولة	الأمة
تمثل السلطة (الحكومة) ركن اساسي من اركان الدولة	لا تتطلب وجود سلطة حاكمة
يمكن ان تتعدد اللغات والعادات والتقاليد ، داخل الدولة الواحدة مثل دولة سويسرا بها اربع لغات رسمية (الإيطالية ، والألمانية ، والفرنسية والرومانية).	العادات والتقاليد المشتركة واللغة الواحدة من العناصر الاساسية للأمة مثل الامة العربية

مع الأستاذ / محمد حمودة تتعلم كيفية الانجاز في الوقت

ثالثاً : أنواع الدول تبعا للنظام السياسي والاداري**أنواع الدول تبعا للنظام السياسي والاداري****اولا : الدولة الوحدوية (المركزية)**

١- تعريفها: الدولة التي توجد فيها **حكومة واحدة ومجلس نيابي واحد**، والتي تسيطر فيها الحكومة المركزية على جميع السلطات المحلية في **الولايات والأقاليم والمحافظات**، و**المجالس البلدية**، وتستمد المستويات الإدارية السابقة قراراتها من **الحكومة المركزية**.

٢- خصائصها وسماتها

- ١- تجانس **سكانها** (عرقياً، ودينياً، وثقافياً)
 - ٢- تحوى **قلباً أو نواة** واحدة تتمثل فى العاصمة (التي تتركز فيها معظم أنشطة الدولة)، والتي نمت حولها الدولة بعد ذلك.
 - ٣- تتسم **بالكثافة السكانية** المرتفعة
 - ٤- قلة وجود العوائق **الطبيعية كالغابات والصحارى والجبال** بين اراضيها وان كانت هناك دول موحدة مجزأة مثل اليابان .
 - ٥- معظمها ليست كبيرة المساحة وان كانت هناك دول دول وحدوية كبيرة المساحة مثل الصين
- من اكمل** فالدولة **الوحدوية** (المركزية) تنتشر فى **بقاع كثيرة** من العالم ، إلا أن النموذج المثالى لها لا ينطبق إلا على عدد محدود من الدول **مثل فرنسا**. (انظر اطلس النور خريطة فرنسا مهمة)

ثانيا : الدولة الاتحادية (الدولة المركبة)

من اكمل ينقسم نظام الحكم فى **الدول الاتحادية** إلى نوعين : **فيدرالى وكونفدرالى** ،

يا سلام علي الجغرافيا السياسية كانت ايام

(أ) الدولة الفيدرالية

تعريفها هي الدولة التي تتكون من **وحدات ادارية** قد تكون **ولايات او مقاطعات او محافظات** ويكون لهذه الوحدات نوع من **الاستقلال الذاتي** فيما عدا النواحي **المالية والدفاعية** (الامور السيادية) ومن امثلة الدول الفيدرالية **البرازيل والهند والولايات المتحدة الامريكه**

أهم خصائص الدولة الفيدرالية

- ١- تتمتع بدستور واحد .
- ٢- تتسم بتحقيق التوازن بين السلطة المركزية والسلطات المحلية لكل ولاية.
- ٣- تنقسم فيها السلطات الي **السلطة المركزية** وتختص **بالوظائف السيادية** (السياسة الخارجية - الاقتصاد - الدفاع الخارجي - **والسلطة المحلية** (حكومات الاقاليم) وتختص بادارة الشؤون الحياتية للسكان) .
- ٤- يكون للشعب حق المشاركة فى إدارة **الشؤون المركزية** .
- ٥- لا يمكن أن تتحول إلى **اتحاد كونفدرالى**.

(ب) الدولة الكونفدرالية

١- **تعريفها:** هى عبارة عن انضمام **دولتين** أو **أكثر** فى اتحاد ينظمه **معاهدة** بينهما، لتحقيق غايات مشتركة، وتعهد بممارسة بعض من صلاحياتها إلى **سلطة مركزية مشتركة**، مع احتفاظ كل دولة **بشخصيتها** القانونية وسيادتها **الخارجية والداخلية**.

٢- الامثلة دول الاتحاد الأوروبى،

٣- أهم خصائص الدولة الكونفدرالية

- ١- لكل دولة **علمها** الخاص . ٢- لكل دولة **دستورها** الخاص .
 - ٣- لكل دولة **العملة النقدية** الخاصة بها، بجانب أنه قد يكون هناك عملة واحدة لدول الاتحاد ، **كالبيورو** فى الاتحاد الاوروبى .
 - ٤- تتمتع كل دولة **بحق التمثيل** بشكل **مستقل** . ٥- تحتفظ كل دولة فى الاتحاد **بعاصمتها** المستقلة .
 - ٦- تختص **حكومات الدول** الداخلة فى الاتحاد الكونفدرالى **بالوظائف السيادية**
- خد بالك** يمكن للدول **الكونفدرالية** أن تتحول إلى **اتحاد فيدرالى** فى مرحلة لاحقة (وعلى سبيل المثال ما حدث فى **سويسرا** ، وتعد الدولة **الكونفدرالية** أقل أنواع الدول شيوعاً وأكثرها **نشاطه** (علل) لأن هذا النوع من الدول يعطى الحق لأى دولة من دول الاتحاد أن **تنفصل** عن الاتحاد فى أى وقت تشاء

رابعاً : عواصم الدول وقلب الدولة

أ- تعريف العاصمة

هى المدينة التى تستقر فيها حكومة الدولة ورئاستها و غالباً ما تتركز بها السلطات الثلاث التشريعية والتنفيذية والقضائية، وسفارات الدول الاجنبية ، والمؤسسات الكبرى

ب- عوامل اختيار عاصمة الدولة

١- العامل التاريخى : اكتسبت بعض المدن أهميتها كعاصمة (علل) نتيجة لأهميتها التاريخية، روما عاصمة إيطاليا ، القاهرة عاصمة مصر.

٢- سهولة الوصول : تم اختيار كثير من العواصم على ضوء سهولة الاتصال بين العاصمة وبقية أجزاء الدولة، كمديرد عاصمة إسبانيا ، او يكون موقعها على نهر ملاحى كالخرطوم عاصمة السودان على نهر النيل ، وقد تقع سواحل بحار مثل : نواكشوط عاصمة موريتانيا على المحيط الأطلنطي

٣- الحماية والدفاع : تحاول الدولة أن تكون عاصمتها بعيداً عن الحدود (علل) فذلك يعطيها عمقاً جغرافياً ويوفر لها الحماية ، كأختيار أنقرة عاصمة تركيا بدلاً من إستانبول.

٤- السيادة القومية : تحرص الدول متعددة القوميات أن تكون العاصمة ضمن منقطة القوميات الكبرى : مثل موسكو عاصمة روسيا ، حيث تقع فى المنطقة ذات الغالبية السلافية.

ج- سمات العاصمة

تتسم العاصمة بعدة مواصفات هى :

- ١- أنها مركز للحكم والإدارة وتضم حشداً للقوى السياسية .
- ٢- أن العاصمة مركز للقوة والسلطة فى الدولة (علل) حتى تتمكن من بسط سلطانها على كل أجزاء الدولة بما فيها المناطق الهامشية
- ٣- أنها تمثل حلقة اتصال بين الدولة والعالم الخارجى.
- ٣- أنها تمثل المركز الثقافى للدولة . ٥- يكون موقعها عادة ملتقى طرق النقل والمواصلات فى الدولة.

د- تصنيف العواصم

تصنيف العواصم

العواصم المستحدثة

العواصم القديمة

أولاً: العواصم القديمة

من إكمال هي العواصم التي ظلت لقرون عديدة مركزاً **اقتصادياً وثقافياً رئيسياً** في الدولة ، ومثال ذلك : **روما، لندن باريس، القاهرة**.

ثانياً: العواصم المستحدثة

من إكمال وهي العواصم التي قررت بعض الحكومات **نقلها** من أماكنها إلى مدن أخرى لسبب أو لآخر **فالبايان** نقلت عاصمتها من مدينة **كيوتو الداخلية** إلى **طوكيو المدينة الساحلية** التي تطل على **المحيط الهادي** مصدر حياة للدولة من الناحية التجارية، فضلاً عن أنها كانت **مركزاً حضارياً كبيراً** و**نيجيريا** نقلت العاصمة من **لاجوس** الساحلية **بالاطنطي** الي **ابوجا** الداخلية

هـ- منطقة القلب والنواة في الدولة

بالرغم من أهمية العاصمة بالنسبة للدولة ، إلا أن يوجد في الدولة مواقع أخرى ذات أهمية لا تقل أهميتها عن العاصمة، ويعبر عنها بالنواة أو قلب الدولة.

١- قلب الدولة

هو منطقة تشكل أهمية وثقلاً اقتصادياً أو سكانياً أو ثقافياً أو سياسياً في الدولة (مش مكرر) ويمكن توضيح أنواع قلب الدولة حسب أهميتها من خلال الشكل التالي :

٢- أنواع قلب الدولة حسب الأهمية

أ- منطقة القلب ذات الأهمية الاقتصادية: تتركز فيها الأنشطة الاقتصادية المهمة في الدولة

مثل إقليم **البحيرت الخمس** بين **الولايات المتحدة وكندا**.

ب- منطقة القلب ذات الأهمية السياسية: تتركز فيها المقرات **السياسية** ومنها تصدر القرارات

مثل **القاهرة الكبرى** في **مصر**.

ج- منطقة القلب ذات الأهمية الثقافية والدينية: تتركز فيها المؤسسات الثقافية والمراكز

الدينية **كمكة المكرمة** في المملكة **العربية السعودية**.

د- منطقة القلب ذات التركيز السكاني: يتركز فيها **معظم سكان الدولة** مثل تركز السكان في

جنوب افغانستان دون غيره من مناطقها.

بنك الاسئلة

بم تفسر العبارات الآتية

١. **تعد الدولة الكونغدرالية أقل أنواع الدول شيوعاً وأكثرها هشاشة.**
هذا النوع من الدول يعطي الحق لأي دولة من دول الاتحاد أن تنفصل عن الاتحاد في أي وقت
٢. **تحاول الدولة أن تكون عاصمتها محصنة وبعيدة عن الحدود.**
يعطيها عمق جغرافي ويوفر لها الحماية، كاختيار أنقرة عاصمة لتركيا بدلا من إستانبول .
٣. **تمثل العاصمة مركز القوة والسلطة في الدولة.**
• تتمكن من بسط سلطانها على كل أجزاء الدولة بما فيها المناطق الهامشية
٤. **انتقاد موسكو عاصمة لروسيا**
حيث تقع في المنطقة ذات الغالبية السلافية
٥. **انتقاد القاهرة عاصمة لمصر (روما □ لندن)**
نتيجة لأهميتها التاريخية
٦. **أهمية قلب الدولة السياسي**
تتركز فيها المقرات السياسية ومنها تصدر القرارات مثل القاهرة الكبرى في مصر.
٧. **اختيار الخرطوم عاصمة للسودان (نواكشوط □ مدريد)**
سهولة الاتصال بين العاصمة وبقية أجزاء الدولة، حيث تقع الخرطوم علي نهر النيل
٨. **تعتبر مكة القلب الديني للمملكة العربية السعودية**
حيث تتركز فيها المؤسسات الثقافية والمراكز الدينية كمكة المكرمة في المملكة العربية السعودية.
٩. **تمويل اليابان العاصمة من كيوتو الي طوكيو**
لأنها مدينة ساحلية تطل على المحيط الهادى مصدر حياة للدولة من الناحية التجارية، فضلاً عن أنها كانت مركزاً حضارياً كبيراً.
١٠. **أهمية العاصمة لأي دولة**
حيث تستقر فيها حكومة الدولة ورئاستها و غالباً ما تتركز بها السلطات الثلاث التشريعية والتنفيذية والقضائية، وسفارات الدول الاجنبية ، والمؤسسات الكبرى

مع الأستاذ محمد حمودة تتعلم ازاي تجيب الدرجة النهائية

إن الله يحب إذا عمل أحدكم عملاً أن يتقنه فإن لم يتقنه فليحسنه

أعرف مسنواك

١- اكتب كلمة صح او خطأ امام العبارات الآتية

- ١- تختص الحكومة المركزية في النظام الفيدرالي بالأمور المتعلقة بالسيادة دون حكومات الاقاليم ()
- ٢- الامة جماعة من البشر تعيش علي رقعة من الارض لفترة زمنية قصيرة ()
- ٣- تم اختيار كثير من العواصم علي ضوء سهولة الاتصال بين العاصمة وباقي مناطق الدولة ()

٢- اكمل العبارات الآتية

- ١- تعد دولة مثالا للدولة الوحدية
- ٢- من أمثلة الدولة الكونفدرالية مجموعة دول.....
- ٣- تعتبر دولة الدولة التي بها اربع لغات
- ٤- الدولة الفيدرالية مثل و..... و.....
- ٥- تُعد دولة و..... مثالا للدولة الوحدية.
- ٦- دولة تحولت من كونفدرالى الى فيدرالى
- ٧- من العواصم المستحدثة وكانت قديما
- ٨- من مناطق القلب ذات الاهمية الاقتصادية
- ٩- من مناطق القلب الدينية والثقافية
- ١٠- الكثير من عناصر الدولة ليس ضروريا للامة مثل
- ١١- الأمور المتعلقة بالسيادة فى الدول الفيدرالية من اختصاص
- ١٢- من العواصم القديمة فى العالم
- ١٣- من العواصم العربية التي تتمتع بموقعها على نهر ملاحى
- ١٤- من العواصم التي تم اختيارها على أساس القومية
- ١٥- من الدول التي اختارت عاصمتها بعيدة عن الحدود لان ذلك يعطيها عمقاً جغرافياً ويوفر لها الحماية

٣- بهم تفسر

- ١- اهمية الحكومة وعلي راسها الحاكم بالنسبة للدولة
- ٣- تقسيم الدول الي اقسام ادارية (محافظات - مركزية)
- ٤- تحاول الدولة ان تكون عاصمتها محصنة وبعيدة عن الحدود

٤- قارن بين كل من

- ١- الامة والدولة من حيث (التعريف - خصائص كل منهما واوجة الشبة والاختلاف)
- ٢- الدولة الفيدرالية - الدولة الكونفدرالية من حيث اهم خصائص كل منهما

٥- دلل جغرافيا علي صحة هذه العبارات

- ١- الامة مجموعة من السكان تجمعهم خصائص مشتركة
- ٢- تتميز الدولة الوحدوية بعدة صفات (سمات)

٦- السؤال الثاني ضع علامة (✓) أو علامة (×) أمام العبارات الآتية مع ذكر السبب في الحالتين

- ١- يتطلب قيام الدولة توافر أركان محددة . ()
- ٢- الامة جماعة من البشر تعيش علي رقعة من الأرض لفترة زمنية قصيرة ()
- ٣- تتعدد أنواع الدول وتختلف أشكال الحكم فيها . ()
- ٤- تُعد العاصمة ضابط إيقاع للدولة. ()
- ٥- تم إختيار كثير من العواصم علي ضوء سهولة الاتصال بينها وبين باقي مناطق الدولة ()
- ٦- تختص الحكومة المركزية في النظام الفيدرالي بالامور المتعلقة بالسيادة ()
- ٧- من الممكن ان تتحول الدولة الفيدرالية الي اتحاد كونفدرالي ()
- ٨- تتسم الدولة الوحدوية باندماج الشكل وكثرة العوائق الطبيعية ()
- ٩- كانت باكستان دولة كونفيدرالية وتحولت الي فيدرالية ()
- ١٠- قلب الدولة يكون في وسط الدولة بالضرورة ()

٧- ما المقصود بالاتي

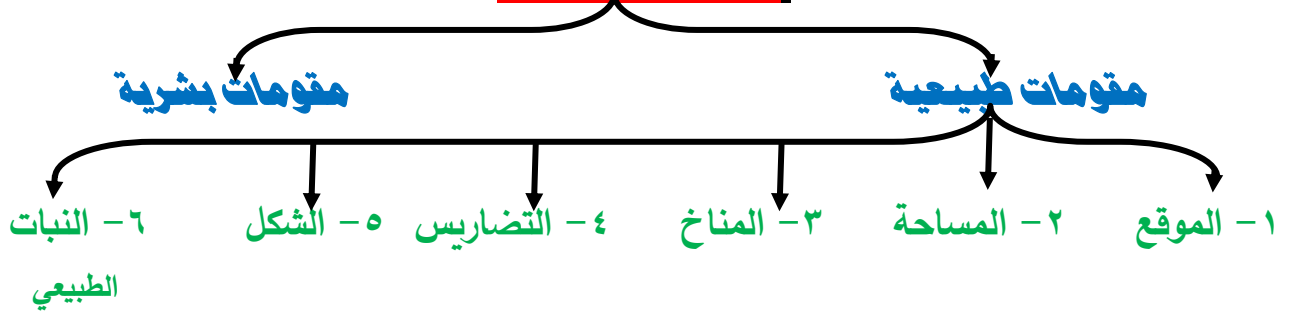
- ١- الدولة
- ٢- الامة
- ٣- العاصمة
- ٤- القلب الديني
- ٥- الدولة الفيدرالية
- ٦- الدولة الكونفدرالية
- ٧- الدولة الفيدرالية



٣- المقومات الطبيعية للدولة



مقومات الدولة

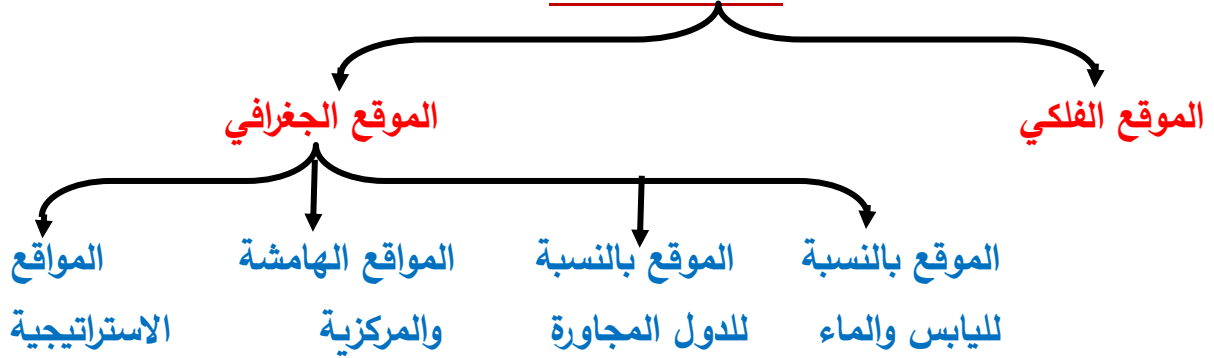


أولاً : المقومات الطبيعية للدولة

١- الموقع:

، ويمكن تناول الموقع وأثره في الجغرافيا السياسية لأي دولة من خمس زوايا

موقع الدولة



أ. الموقع الفلكي

١- التعريف: يقصد به موقع الدولة بالنسبة لدوائر العرض وخطوط الطول ،

٢- الأهمية:

الموقع بالنسبة لدوائر العرض فهو الأكثر أهمية (علل) لعدة أسباب منها :

١- تحديد الملامح العامة لمناخ الدولة.

٢- التأثير في النشاط البشري للسكان .

ب. الموقع الجغرافي

١- الموقع بالنسبة لليابس والماء

تصنف الدول عادة وفقاً للموقع بالنسبة لليابس والماء إلى دول بحرية ودول حبيسة (داخلية).

أولاً : الدول البحرية

التعريف : هي الدول التي تشرف على مسطحات مائية مفتوحة ،
بم تفسر أهمية الموقع البحرى

١- **زيادة** احتكاك الدول حضارياً بغيرها من الدول.

٢- **وسيلة** اتصال الدولة بالعالم الخارجى دون عوائق أو دون تحكم دولة أخرى .

٣- **تتمتع** بالثروات البحرية المختلفة.

ويلاحظ أن الدول البحرية تختلف من حيث إشرافها على المسطحات المائية فمنها :

أ- دول تشرف على **البحر بواجهة بحرية واحدة** ، مثل : **سوريا** □ **تشيلي**.

ب- دول تشرف على **البحر بواجهتين** مثل : **مصر والمملكة العربية السعودية**.

ج- دول تشرف على البحر من **جميع جهاتها** ، وهى الدول الجزرية مثل : **بريطانيا واليابان**.

خد بالك قوي تتوقف أهمية المواقع البحرية علي (طول السواحل وأهمية المسطحات المائية والظهير الساحلي لها)

ثانياً : الدول الداخلية أو الحبيسة

التعريف : هي الدول التي تقع داخل اليابس، وليس لها اتصال مباشر بالبحار المفتوحة ولكن

تتصل بالعالم الخارجى عن طريق المرور في اراضي الدول المجاورة مثل **إثيوبيا**

وأفغانستان، وأوغندا وتعد **الأنهار** بمثابة احد الطرق لاتصال الدول الحبيسة بالعالم الخارجى

واكثر القارات التي تضم دولا حبيسة **افريقيا** يليها **اسيا** يليها **اوربا** ثم **امريكا الجنوبية**

٢- الموقع بالنسبة للدول المجاورة

بم تفسر بعد موقع الدولة بالنسبة للدول المجاورة له أهمية كبيرة

١- دول يجاورها عدد قليل من الدول **كالمغرب** التي تحدها **دولتين** هما : **الجزائر**

وموريتانيا، وكذلك **الولايات المتحدة** التي تحدها **المكسيك وكندا**

٢- دول يجاورها عدد كبير من الدول مثل **الصين** يحدها **خمس عشرة** دولة وقد يؤدي كثرة الدول

المتجاورة إلى **تحقيق التعاون** ، وبالتالي زيادة قوتها مثل **دول غرب** أوروبا، وأحياناً يسبب كثرة

الدول المجاورة للدولة العديد من المشكلات مثل **السودان** التي يجاورها **سبع دول**

عزيزي طالب الثانوية العامة لا تغامر بمستقبلك مع غير المتخصصين

٣- المواقع المركزية والهامشية

المواقع المركزية : هي المتوسطة جغرافياً للعالم ،

والمواقع الهامشية : هي الواقعة على الأطراف ،

والأمثلة فمثلاً نجد من أهم خصائص موقع **مصر** مركزه في **العالم القديم** ، بينما دول أخرى يمكن اعتبار موقعها موقعاً هامشياً مثل **نيوزيلاند**.

٤- المواقع الاستراتيجية

المواقع الاستراتيجية هي تلك المواقع التي تكتسب أهمية بالغة ، نظراً لإشرافها وإمكانية

تحكمها في طرق الملاحة البحرية الدولية أو البرية،

وتعد المواقع الاستراتيجية في غاية الأهمية بالنسبة للدولة سواء **وقت الحرب أو وقت السلم**،

ومن نماذجها : **قناة السويس ، مضيق باب المندب ، ومضيق جبل طارق**.

٢- مساحة الدولة

مساحة الدولة : هي رقعة الارض التي تشغلها الدولة وهذه الرقعة المحددة بحدود سياسية واضحة المعالم ومُعترف بها دولياً.

خذ بالك وتأمل خريطة العالم السياسية ، نجد تبايناً واضحاً في مساحة الدول، فبعضها تبلغ مساحته عدة ملايين من الكيلومترات المربعة مثل **روسيا الاتحادية** ٦ و ١٧ مليون كم ٢ ، وعلى عكس دولة **الفاتيكان** التي تبلغ مساحتها اقل من واحد كم ٢ .
بم نفسر أهمية عنصر المساحة على الدولة في السلم والحرب

أ- المساحة الكبيرة للدولة

الآثار الإيجابية للمساحة الكبيرة في قوة الدولة

١- **تتيح للدولة** أن تتبنى نظرية الدفاع بالعمق.

٢- **تتيح للدولة** وقت الحرب فرصة إبعاد **موانعها وسكانها** عن المناطق المهددة بالعدوان إلى منطقة آمنة.

٣- **تساعد** في ظل الإمكانيات الاقتصادية على أن تضم عدداً **كبيراً** من **السكان** الذين يمكنهم استغلال هذه الموارد الاقتصادية.

٤- **تزيد من احتمالية** التنوع في التركيب **الجيولوجي**، والذي يعنى تنوعاً في **الموارد المعدنية**

كما هو الحال بدول مثل : **روسيا الاتحادية ، والصين**.

الآثار السلبية للمساحة الكسرة فى قوة الدولة

ولكن المساحة الكبيرة للدولة تحتاج منها إلى جهود وإمكانيات كبيرة لتطويرها وحمايتها، والسيطرة على أجزائها المتراصة الأطراف.

نظرية الدفاع بالعمق (معلومة اثرائيه)

ياسلام تستطيع الدول كبيرة المساحة ان تعتمد علي نظرية الدفاع بالعمق في وقت الحرب حيث تمكن المساحة الكبيرة للدول ان تتخلي عن جزء من اراضيها ثم معاودة الدفاع عن نفسها علي سبيل المثال الصين في مواجهة اليابان والاتحاد السوفيتي في مواجهة المانيا في الحرب العالمية الثانية حيث تمكن جيش الاتحاد السوفيتي من هزيمة الجيش الالمانى بعدما انهكه حيث استدرجة لداخل الاراضي الروسية حتي وصل مشارف موسكو اذ لم يتحمل الالمان قسوة المناخ فيها

بد المساحة الصغيرة للدولة

الآثار الإيجابية للمساحة الصغيرة فى قوة الدولة

١- **تنمية** جميع أجزاء الدولة وتطويرها.

٢- **ضبط** الدولة وادارتها بسهولة.

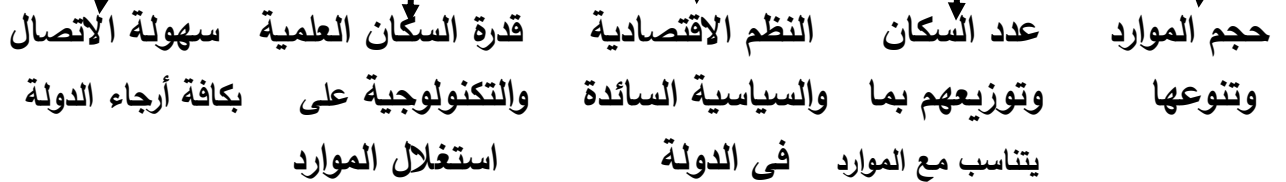
٣- **سهولة** حصر واستثمار كل موارد الدولة

الآثار السلبية للمساحة الصغيرة فى قوة الدولة

ولكن المساحة الصغيرة للدولة فى بعض الاحيان يسهل اختراقها والسيطرة عليها فى حالة الحرب مثل سيطرة ألمانيا على هولندا وبلجيكا أثناء الحرب العالمية الثانية وتكون أكثر تأثراً بالكوارث الطبيعية إذا ما تعرضت لها كالزلازل والأعاصير.

ويتضح مما سبق أن أهمية الدولة لا تقاس بالكيلومترات المربعة وانما لابد من الأخذ بعين الاعتبار إلى جانب المساحة عوامل عدة كما هو موضح بالشكل التالى :

العوامل المحددة لأهمية مساحة الدولة



٣- شكل الدولة



١- الشكل المنتظم (المندمج)

- من إكمال** أى تكون المسافة من **وسط** الدولة إلى اطرافها **متساوية** تقريباً ، ومن أمثلة ذلك : **فرنسا ومصر وباجيكيا**، وتمتاز الدول ذات الشكل المندمج بعدد من المميزات منها :
- ١- قدرة الحكومة على تحقيق **أفضل اتصال** وسيطرة على **أجزاء الدولة** ، وذلك لأن أطرافها تكون على أبعاد **متساوية** من مركز الدولة.
 - ٢- حسن الإدارة **الداخلية للدولة** ، لأن طول حدود الدولة يكون **قصيراً** بالنسبة إلى مساحتها.
 - ٣- يقلل من فرص **الاحتكاك والنزاع** على الحدود (علل) لان طول حدودها قصير لمساحتها.
 - ٤- توفر **لجيشها الحرية** المكانية للحركة.

٢- الشكل المندمج ذو لبروز

- من إكمال** وفي هذا الشكل تبدو الدولة **مندمجة** عدا جزء منها ، يبرز داخل دولة أخرى ، مثل دولة **الكونغو ، وأفغانستان** (خريطة ١-٦).

٣- الشكل المستطيل (الشريطي)

- من إكمال** ويطلق هذا الشكل على الدولة إذا بلغ طولها **سنة** أمثال عرضها ، ويكون شكل الدولة قريباً من **المستطيل** ، الذى يمتد بشكل طولى من **الشمال** إلى **الجنوب** ، مثل : **شيلي وإيطاليا** (خريطة ١-٨) ، وغالباً ما يؤدي ذلك إلى بعض المشاكل السياسية ، سواء ما يتعلق **بالاتصال** بين أجزاء **الدولة** أو **الدفاع** عنها ، وقد يساعد هذا الشكل على تنوع **المناخ والإنتاج** فى الدولة ، وقد يكون **الامتداد الطولى** للدولة من **الشرق** إلى **الغرب** مثل : **تركيا ومنغوليا**، وهذا لا يساعد على **تنوع مناخها**.

٤- الشكل الجزأى

- من إكمال** هو الشكل الذى تكون فيه اراضى الدولة غير **متصلة جغرافياً**، ويأخذ الشكل المجزأ للدول ثلاثة أنماط هى :

- ١- **دول بحرية مجزأة** : وهى الدول الجزرية التى تفصل المياه بين جزرها مثل : **اليابان** و**إندونيسيا** (خريطة ١-١٠).
- ٢- **دول برية مجزأة** : وهى الدول التى تفصل بين أراضيتها دول أخرى مثل : **الأسكا** التابعة **للولايات المتحدة** وتفصل بينهما **كندا**.
- ٣- **دول برية بحرية مجزأة** : وهى الدول التى تكون جزء من **أراضيها** متصلاً مع **اليابس** والجزء الآخر موجوداً كجزيرة فى البحر مثل : **شبه جزيرة إيطاليا** وجزيرتى **سردينيا وصقلية** التابعتين لها واللتين تفصلان عنها بمياه **البحر المتوسط**.

٥- الشكل المحتوى (الدولة الجيبية)

- من إكمال** الدولة **الجيبية** هي الدولة التى تقع داخل دولة أخرى ولا يمكن الوصول إليها الا

بالمرور في اراضي واجواء الدولة المطوقة لها مثل ليسوتو المحتواة بدولة جنوب افريقيا خريطة رقم (١٠-١) ولا بد وأن تتبع الدولة الجيبية في سياستها الداخلية والخارجية الدولة المطوقة لها ، مما يضعف قوتها **السياسية والاقتصادية والعسكرية**، لذا تسعى الدولة الجيبية للحفاظ على علاقات ودية مع الدولة المطوقة لها.

٤- مناخ الدولة

من اكمل يؤثر **المناخ** بشكل مباشر أو غير مباشر في تحديد أهمية الدولة ووزنها السياسي ، فالمناخ يؤثر في نوع التربة والنبات الطبيعي و العديد من الأنشطة البشرية ويتضح ذلك من خلال الجدول الآتي :

المناخ المعتدل	المناخ المتطرف (البارد أو الحار)
يزيد من فاعلية الأنشطة البشرية في مختلف المجالات مما يساعد على قوة الدولة كما هو الحال في معظم دول حوض البحر المتوسط	يؤدي المناخ البارد أو الحار إلى الحد من فاعلية الأنشطة البشرية ، وجعلها مناطق خالية أو قليلة السكان مثل : شمال روسيا وشمال كندا بفعل البرودة والصحارى الحارة في معظم شمال إفريقيا بفعل الحرارة والجفاف

التنوع المناخي

من اكمل يسهم **التنوع المناخي** للدولة في الاقتراب من درجة **الاكتفاء الذاتي** ، حيث التنوع في **الانتاج الزراعي** الذي يعمل على تنوع **الانشطة الاقتصادية** مما يؤدي الى **التكامل** بين **أقاليم الدولة** وتعزيز وحدتها الوطنية ، وتمثل **الولايات المتحدة الأمريكية** نموذجاً لهذا التكامل ، حيث **تتعدد** فيها **الأقاليم المناخية** قد يساهم التقدم **العلمي والتكنولوجي في التقليل** من أثر المناخ **السلبى** على الدولة من خلال التقدم في **وسائل النقل والمواصلات** ، و**وسائل التكييف**، و**الزراعة الحديثة** في **البيوت البلاستيكية**.

٥- تضاريس الدولة

ركز معاً تختلف دول العالم من حيث مظاهر **التضاريس** التى تتشكل منها **أراضيها**، فهناك دول يغلب على أراضيها الطابع **السهلى** مثل : **هولندا ، وألمانيا ، ودول** يغلب على أراضيها الطابع **الجبلى كسويسرا واليابان** مثلاً، ودول متنوعة التضاريس مثل مصر والبرازيل وتعد المظاهر التضاريسية من العوامل المؤثرة في قوة الدولة ويرجع ذلك إلى :

المظاهر التضاريسية المؤثرة فى قوة الدولة



أولاً: السهول

من إكمال تتنوع السهول فى العالم ما بين سهول فيضية وساحلية وصحراوية وكلما زادت مساحة السهول فى الدولة كلما كان لذلك اثار ايجابية على قوة الدولة حيث تسهم فى

الآثار الإيجابية للسهول فى قوة الدولة

- 1- سهولة الاتصال والامتزاج الثقافى، وتعزيز الوحدة بين سكان الدولة ،
- 2- تنوع الإنتاج الزراعى ووفرته.

3- تطور العمران والانشطة الصناعية والتجارية (علل) نظراً لسهولة النقل والمواصلات وإنشاء البنية التحتية

الآثار السلبية للسهول فى قوة الدولة

إلا أنه بالرغم من مميزات المناطق السهلية إلا انها تجعل **الدولة مكشوفة**، وأقل منعة أثناء تعرضها للاحتلال.

ثانياً: المرتفعات

من إكمال المرتفعات تكسب الدولة الكثير من الجوانب الايجابية بسبب

الآثار الإيجابية للمناطق المرتفعة فى قوة الدولة

1- تمنح المناطق المرتفعة الدولة **مزيداً من القوة (علل)** لأنها تشكل مواقع استراتيجية فى المراقبة والدفاع.

2- تشكل المناطق المرتفعة **حدوداً طبيعية** وواضحة بين كثير من الدول كجبال **البرانس** بين **إسبانيا وفرنسا**.

3- تشغل المناطق المرتفعة فى كثير من الدول **مناطق سياحية** . إما للاصطياف مثل جبال بلاد الشام، او مناطق للتزلج على الثلوج شتاءً مثل جبال الألب فى أوروبا.

4- توجد بها **الثروات المعدنية** التى تعد أساس الصناعة.

الآثار السلبية للمناطق المرتفعة فى قوة الدولة

وعلى الرغم من مميزاتها إلا أن لها آثار سلبية على الدولة مثل :

1- **صعوبة الاتصال** بين أجزاء الدولة،

- ٢- وتعزيز روح الانفصال لبعض الأقليات في بعض الدول مثل : أقلية إقليم كتالونيا في إسبانيا.
- ٣- وإعاقه تحقيق التنمية الشاملة،

ثالثاً: الأنهار

من إكمال تعد الأنهار من أكثر ظاهرات السطح تأثيراً في الكيان السياسي للدولة واتخذت بعضها كحدود سياسية وتثير الأنهار الدولية التي تشترك فيها أكثر من دولة مشاكل سياسية بين الدول وبعضها سواء في اقتسام المياه، أو الملاحة الدولية بها، خاصة الدول الحبيسة التي تعد الأنهار الدولية بمثابة أحد طرق اتصالها بالعالم الخارجي (الراين، الدانوب)

٦- النبات الطبيعي بالدولة

أ. التعريف هو النبات الذي يغطي سطح الأرض ، ولم يكن للإنسان دور في ظهوره أو في نموه أو كثافته أو في نوعه (ملغية ومش مهمة)

ب. انماط النبات الطبيعي

أ. الغابات

خذ بالك وتمثل مورداً مهماً من الموارد الطبيعية للدولة لما تحققه من فوائد منها:

- ١- إنتاج الأخشاب لبناء وصناعة السفن والآثاث.
- ٢- توفير المطاط الذي يدخل في صناعة اطارات الطائرات والسيارات.
- ٣- تقدم فوائد حربية كاللجوء والاحتباء فيها اثناء الحروب
- ٤- تعد احد مصادر الدخل القومي لبعض الدول.

ب. الحشائش :

من إكمال لعبت الحشائش دوراً مهماً في التاريخ، وكانت في العصور القديمة أهم مناطق الرعى في العالم ،وحالياً تساعد وفرة الحشائش علي نمو اقتصاد بعض الدول حيث تمثل مراعي طبيعية للثروة الحيوانية مما يزيد انتاج الالبان واللحوم والاصواف كما في استراليا والارجنتين

العلم رحلة اولها كفاح واخرها مع حمودة كلها نجاح

بنك الاسئلة

بم تفسر

١. أهمية الموقع البحري للدولة.*

- أ- وسيلة اتصال الدولة بالعالم الخارجي دون عوائق اودون تحكم دولة اخري
- ب- زيادة احتكاك الدولة حضاريا بغيرها من الدول
- ت- تمتعها بالثروات البحرية المختلفة الموجودة في مياها الاقليمية

٢. تعد التضاريس من العوامل المؤثرة في قوة الدولة.

- ١- تؤثر التضاريس في مدى استثمار موارد الدولة المائية والمعدنية.
- ٢- تؤثر التضاريس في الانشطة البشرية وتوزيع السكان في الدولة ؟
- ٣- تؤثر التضاريس في النواحي العسكرية فهي التي تحدد سير العمليات العسكرية.

٣. يسهم التنوع المناخي للدولة في الإقتراب من درجة الإكتفاء الذاتي.

- أ- التكامل بين أقاليم الدولة وتعزيز وحدتها
- ب- الولايات المتحدة الأمريكية نموذجا لهذا التكامل ويجب مراعات هذا التنوع حتى تسير أمور الدولة الداخلية دون شقاق،

٤. تمثل الغابات موردا مهماً من الموارد الطبيعية للدولة.*

- ١- إنتاج الأخشاب لبناء وصناعة السفن والآثاث.
- ٢- توفير المطاط الذي يدخل في صناعة اطارات الطائرات والسيارات.
- ٣- تقدم فوائد حربية كاللجوء والاحتماء فيها اثناء الحروب
- ٤- تعد احد مصادر الدخل القومي لبعض الدول.

٥. تتوقف أهمية الموقع البحري على عدة اشياء؟

طول الساحل - أهمية المسطح - الظهيرالساحلى

٦. للمساحة الصغيرة للدولة مميزات؟

أ- ضبط وادارة الدولة بسهولة ب- تنمية وتطوير الدولة

٧. الشكل الطولى من الشمال الى الجنوب يودى الى بعض المشاكل السياسية؟

مشكلات الاتصال بين اجزاء الدولة او الدفاع عنها

٨. مميزات الشكل الطولى؟

تنوع المناخ والانتاج عكس الممتد من الشرق للغرب لا يودى لتنوع المناخ

٩. يؤثر المناخ بشكل مباشر وغير مباشر على تحديد أهمية الدولة؟

أ- يؤثر في العديد من الانشطة البشرية والاقتصادية ب- موردا هاما من موارد الدولة

إن الله يحب إذا عمل أحدكم عملاً أن يتقنه فإن لم يتقنه فليحسنه

اكتب كلمة صح او خطأ مام العبارات الاتية

- ١ - الدولة البحرية هي التي يشرف موقعها الجغرافي علي مسطحات مائية مفتوحة
- ٢ - تعد قارة اوربا اكثر القارات التي بها دول حبيسة وتليها قارة اسيا
- ٣ - تعد المواقع الاستراتيجية في غاية الاهمية بالنسبة للدولة سواء وقت الحرب او وقت السلم

اكمل العبارات الاتية

- ١ - تصنف الدول وفقاً للموقع بالنسبة لليابس والماء الي دولو.....
- ٢ - تعتبر دولة داخلية رغم ان لها حدودا بحيرية علي بحيرة
- ٣ - الدولهي التي تقع داخل اليابس وليس لها اتصال مباشر بالبحر مثلو.....
- ٤ - من نماذج المواقع الاستراتيجية في مصر

بم تفسر

- ١ - اهمية الموقع البحري للدولة
- ٢ - المواقع الاستراتيجية تكتسب اهمية بالغة للدول
- ٣ - تمثل الغابات موردا هاما من الموارد الطبيعية للدول

دلل جغرافيا علي صحة هذه العبارات

- ١ - هناك تباين واضح في مساحة الدول علي خريطة العالم السياسية
- ٢ - يعد الشكل المنتظم اكثر الاشكال اهمية للدولة في الجغرافيا السياسية
- ٣ - يؤدي المناخ المتطرف (الحار والبارد) الي الحد من فاعلية الانشطة البشرية
- ٤ - الطابع السهلي له اثار ايجابية علي الدولة

ما النتائج المترتبة علي

- ١ - احاطة دولة بدولة اخري من جميع الجهات
- ٢ - التقدم العلمي والتكنولوجي وتأثيره علي مناخ الدولة

السؤال الاول : - اكمل العبارات الاتية :

- ١ - الدول الداخلية ليس لها إتصال مباشر بالبحر مثل.....و.....
- ٢ - تعتبردولة داخلية رغم ان لها حدوداً بحيرية علي بحيرة.....

- ٣- من نماذج المواقع الإستراتيجية في مصر
- ٤- أكثر القارات التي تضم دول حبيسة يليها
- ٥- من الدول التي يجاورها دولتين و.....
- ٦- دولة يجاورها ١٥ دولة يليها دولة يجاورها ٧ دول
- ٧- من المواقع المركزية دولة والهامشية
- ٨- من الدول المستقلة خارج الامم المتحدة دولة
- ٩- من الدول ذات الشكل المندمج ذات البروز و.....
- ١٠- من الدول ذات الشكل الطولى و..... و..... و.....
- ١١- من الدول ذات الشكل العرضى او الطولى من الشرق الى الغرب و.....
- ١٢- من الدول البحرية المجزأة و.....
- ١٣- من الدول البرية المجزاء
- ١٤- من الدول ذات الشكل المحتوى (الجيوب) و.....
- ١٥- من الدول التي تمثل تكاملا وتنوعا مناخيا
- ١٦- من الدول الذى يغلب عليها الطابع السهلى و..... و..... ومن الدول ذات الطابع الجبلى و.....
- ١٧- يعتبر ثانى اكبر كتلة سكانية فى العالم
- ١٨- يعتبر به اكثر من نصف سكان العالم
- ١٩- من مناطق السياحة للاصطياف والتزلج على الثلوج

السؤال الثاني :- ضع علامة (✓) أو علامة (×) أمام العبارات الآتية مع ذكر السبب في الحالتين

١. لدوائر العرض أهمية كبيرة بالنسبة لموقع الدولة . ()
٢. تتنوع الدول البحرية من حيث إشرافها على المسطحات المائية . ()
٣. تعد قارة أوروبا أكثر القارات التي بها دول حبيسة وتليها قارة آسيا . ()
٤. كثرة عدد الدول المجاورة للدولة سلاح ذو حدين . ()
٥. تعد المواقع الإستراتيجية في غاية الأهمية بالنسبة للدولة سواء في الحروب أو السلم . ()
٦. تعتمد الدولة صغيرة المساحة على نظرية الدفاع بالعمق في وقت الحروب . ()
٧. الدول صغيرة المساحة يسهل إختراقها في بعض الاحيان . ()
٨. للحشائش دور مهم في قوة الدولة عبر العصور التاريخية . ()

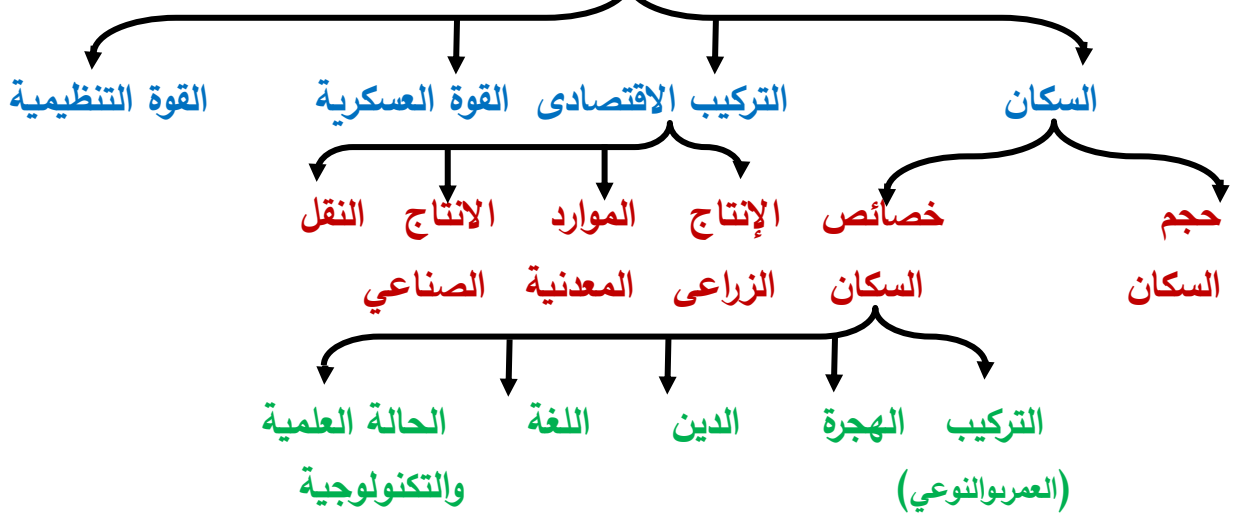
الأستاذ محمد حمودة خبره صنعتها السنوات والدرجات وليست الاعلانات

٤- المقومات البشرية لقوة الدولة



خذ بالك معاً لا يمكن أن تقوم الدولة - أى دولة - دون وجود **العنصر البشري** (علل) الذى **يستثمر** الأرض، ويعطى لها قيمة. فقد شهدت البشرية منذ **خلق الإنسان** وحتى الآن تغييرات مستمرة فى **الغطاء البشري** للأرض ، سواء من حيث **نمو السكان** أو **توزيعهم** أو **نشاطهم الاقتصادي** و**مراكز عمرانهم** . لتتعرف المقومات البشرية للدولة لاحظ الشكل التالى

المقومات البشرية



أولاً : السكان

شغل دماغك معاً هل الدولة الأكثر سكاناً فى العالم هى الأقوى عسكرياً وسياسياً

١ - حجم السكان

ركز معاً تانى يعد **حجم سكان** الدولة من مقوماتها **البشرية**، ومقياساً **لقوتها ووزنها السياسي** إذا توافرت لها المقومات الأخرى ، فالدول **العظيمة** فى العالم والتي تتمتع بالعضوية **الدائمة** فى **مجلس الأمن** ذات حجم سكانى **كبير**، مثل **الولايات المتحدة ، والصين ، وروسيا الاتحادية** -فالكثرة العددية لسكان تلك الدول مع توافر عدد من المقومات الأخرى مكنها من بناء قوتها **السياسية والعسكرية**، فأصبحت تؤدي دوراً مهماً فى السياسة الدولية للعالم، وهناك مميزات وسلبيات للحجم الكبير للسكان

مميزات الحجم الكبير للسكان	سلبيات الحجم الكبير للسكان
١- إعداد جيوش عسكرية ضخمة ٢- توفير قوى بشرية عاملة فى مختلف القطاعات. ٣- تتيح فرص ظهور المبدعين فى مختلف المجالات	١- صعوبة توفير الغذاء للسكان ٢- صعوبة توفير الأمن والحماية. ٣- ظهور حركات التمرد الانفصالية سلبيات الحجم الصغير أ- يسبب للدولة نقصاً فى القوى العاملة والاعتماد على الأيدي العاملة الاجنبية، ب- اللجوء إلى عقد التحالفات السياسية والعسكرية مع الدول الكبرى، ومن أمثلة ذلك ما تقوم به دول الخليج العربي . (حجم صغير).

٢ - خصائص السكان

خصائص السكان هي مجموعة الخصائص السكانية التي تميز مجموعة بشرية عن أخرى مثل : السن والنوع واللغة والديانة والحالة التعليمية ... إلخ ،

خد بالك ويعد **الدين واللغة** من أهم تلك الخصائص تأثيراً فى الخريطة السياسية للعالم، سواء فى **رسم الحدود السياسية** بين الدول على أساسهما ، أو فى **النزاعات السياسية** بين الدول بل وفى داخل **الدولة الواحدة**.

□ التركيب النوعي :

يمكن ملاحظة انه فى **الدول المتقدمة** تسهم المرأة علي نطاق واسع فى العملية الانتاجية وفى **الدول النامية** تقل فيها مشاركة المرأة **لاسباب اجتماعية ودينية**

بـ التركيب العمري

يعد **التركيب العمري** للسكان حسب فئات **الأعمار** أحد عوامل قوة الدولة او ضعفها،

١. السلبيات : فالدول النامية التي ترتفع فيها **نسبة الأطفال** دون سن **الخامسة عشرة** و**نسبة كبار السن** يسبب لها مشكلة فى ارتفاع معدلات **الإعالة** ،

٢. الإيجابيات : فى الدول التي ترتفع بها نسبة الشباب فذلك يشكل أساس **القوى العاملة** لأنشطتها الاقتصادية و**بأجور منخفضة**،

ج- الهجرة

للحجرة السكانية آثار **إيجابية** وأخرى **سلبية** على الدولة **المرسلة** والدولة **المستقبلة** للمهاجرين،

١- **الإيجابيات :**

أ. الدول المرسلة : تسهم الهجرة للدولة المرسلة في حل مشكلة **البطالة**، وزيادة دخلها ومن أمثلتها **مصر**

ب. الدول المستقبلية : اما على صعيد الآثار **الإيجابية** للدول المستقبلية للمهاجرين - **كالدول**

الأوروبية ودول **الخليج العربي** - فقد وفر المهاجرون لها **الأيدي العاملة**،

٢- **السلبيات :**

أ. الدول المرسلة : وتؤثر سلبياً في تفرغ الدولة من **الأيدي العاملة** وخاصة **الكفاءات والعقول**.

ب. الدول المستقبلية : تسبب آثاراً سلبية **كعدم التجانس** بين سكانها.

د الدين

ركن معيار وإن كان الدين عاملاً مهماً من عوامل **التجانس السكاني** للدولة، فلم يعد كما كان

قديماً من الأسباب التي تثار من أجلها **المنازعات** (علل) لأسباب تتعلق **بانتشار الثقافة**

وتغليب المصالح **السياسية والاقتصادية**، الا في بعض الدول التي لم ترتق في افكارها وثقافتها

لمصاف الدول المتقدمة

هـ- اللغة

ركن معيار تلعب اللغة دوراً كبيراً في **بناء الدولة وقوتها السياسية**، واللغة إحدى **المقومات**

الحضارية المهمة في الدولة، وعامل مهم في **توحيد سكانها**،

علل أهمية وحدة اللغة في قوة الدولة وتماسكها

ركن ثاني : بينما يؤدي **تعدد اللغات** إلى **ضعفها وتفككها**، خاصة إذا كانت الدول تضم

أقليات لغوية ذات **نزعة انفصالية** مما يثير مشكلات بها

والأمثلة

١- **سويسرا :**

من اكمل الا ان بعض الدول يوجد فيها أكثر من لغة رسمية مثل **سويسرا**، حيث يوجد بها

أربع لغات هي **الفرنسية - الألمانية - الإيطالية - الرومانية**، ولم يؤثر ذلك على قوة الدولة وتماسكها.

٢. الدول العربية:

من إكمال في حين تتميز **الأقطار العربية** ببساطة التركيب اللغوى ، إذ يتكلم جميع سكان الوطن العربى **اللغة العربية** التى تعد من العوامل المهمة فى توحيد الشعوب العربية كأمة، إلى جانب العوامل الأخرى **كالدين، والتاريخ، والقومية، والثقافة.**

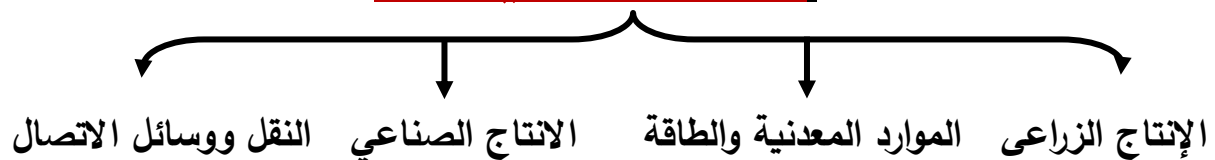
هـ الحالة التعليمية والتكنولوجية

هو ذا الكلام يا اساتذة يؤثر **المستوى التعليمي والتقدم العلمي** للسكان تأثيرا كبيرا في قوة الدولة وهذا ما يفسر تسابق **دول العالم** خاصة **الكبرى** علي جذب اكبر عدد من **علماء** الدول الاخرى للعمل فيها بثتي وسائل الجذب في مقابل معاناة **الدول النامية** من ظاهرة هجرة العقول لقد كشفت السنوات الأخيرة من **القرن العشرين** وبدايات القرن **الواحد والعشرين** عن جانب يعد من أخطر **الجوانب البشرية** تأثيراً فى سلوك **الدول السياسي** ووزنها على خريطة **العالم السياسي** ألا وهو **التكنولوجيا** ، . ويحدث هذا التقدم التكنولوجي (علل) نتيجة اهتمام الدول بالبحث العلمى والدعم المادي له ويتبع التقدم التكنولوجي تطور في كافة المجالات (الصناعية والزراعية والتجارية) فتقدم **الصناعة** حالياً لم يعد يتحقق حيث توجد مصادر **الموارد الخام الأولية** ، ولكن حيث توجد **العقول والمهارات**، مثال على ذلك **اليابان**.

ثانياً : التركيب الاقتصادي للدولة

من إكمال تعد **الجوانب الاقتصادية** من أهم مقومات الدولة (علل) وذلك لأن وزن الدول على **المستوى العالمي** يتحدد فى المقام الأول على أساس ما تملكه الدول من **موارد اقتصادية** ، **وقدرة السكان** على استغلال هذه الموارد، ومن ثم فإن **سلوك الدولة السياسي** يكون نابغاً من **خلفيتها الاقتصادية** ، وتمثل **المصالح الاقتصادية** أهم صور **المصالح** التى تربط بين الأمم.

التركيب الاقتصادي للدولة



١- الإنتاج الزراعي

من إكمال تعد موارد الغذاء من أهم الجوانب التي يجب أن تتوافر من داخل الدولة، أو على الأقل **الاكتفاء الذاتي** من الغذاء الأساسي وقت **الأزمات- الحروب** مثلاً- ويعد **القمح والأرز والذرة** على رأس الحبوب الغذائية حاجة للسكان، لأنها من أهم متطلبات **الأمن القومي** للدولة، حيث يعنى **الدولة والشعب** من التعرض **للضغوط الخارجية** إذا كانت الدولة تعتمد على سد حاجة سكانها من الداخل، وعلى هذا الأساس تصنف الدول من حيث قدرتها على **الإنتاج الغذائي** إلى :

١- دول **لديها فائض** من الإنتاج يزيد عن حاجتها **مثل كندا** وبعض الدول الأوروبية مما يجعلها دولاً مستقرة.

٢- دول لديها نوع من **الاكتفاء الذاتي** النسبي **كفرنسا**.

٣- دول تعاني **من نقص** فى **المواد الغذائية** كمعظم الدول **النامية**، مما جعلها أكثر تبعية للدول التي تستورد منها.

٢- الموارد المعدنية ومصادر الطاقة

من إكمال يعد توفر الموارد **المعدنية** احد العوامل المؤثرة في قوة الدولة وخاصة ما يعرف باسم **المعادن الاستراتيجية** التي تشتد الحاجة إليها وقت الحروب وأهمها : **الحديد، والنحاس، والألمونيوم، والزنك، والرصاص، والمنجنيز، والنيكل**، وذلك لأهميتها البالغة فى **الصناعات الحربية**. **علل أهمية المعادن الاستراتيجية وقت الحروب**

بالإضافة إلى ذلك، فإن امتلاك الدول لبعض الموارد المهمة **كالبترول** يمنحها سلاحاً تستخدمه فى تحقيق أهدافها، **فالبترول** يعد مورداً اقتصادياً يمكن الدول العربية المنتجة أن تستخدمه كسلاح لتحقيق الأهداف **السياسية والاقتصادية** للأمة العربية كما حدث في حرب **الكتوبر ١٩٧٣**.

٣- الإنتاج الصناعي

من إكمال تعتبر **الصناعة** ركيزة أساسية من ركائز **اقتصاد** أى دولة، فكل **القوى الكبرى** العالمية هي قوى صناعية، ولا يمكن لأى سياسة سواء **دفاعية أو هجومية** أن تكون ذات أثر إذا لم تساندها قدرة على تصنيع **الآلات الحربية**، وتعتبر **الصناعات الإستراتيجية** هي التي تعطى الدولة أهمية خاصة، ومن أمثلتها صناعات صهر المعادن وتنقيتها **كالحديد والصلب**

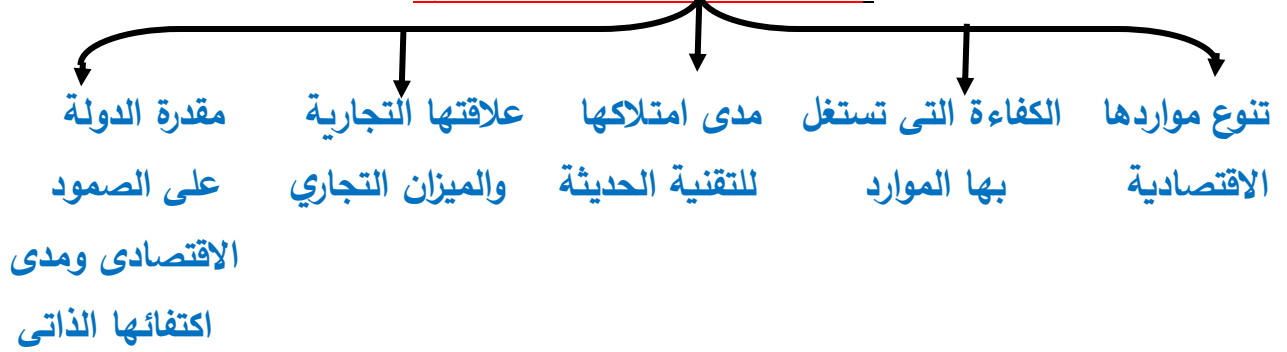
والألمونيوم، والصناعات الهندسية كالسيارات والطائرات ومحركتها ، والإلكترونيات،
والصناعات الكيميائية بما فيها صناعة المتفجرات والصواريخ،

٤- النقل ووسائل الاتصال

من إكمال تعد وسائل النقل والاتصال من الأمور الضرورية للدولة العصرية ، وتعمل شبكة الطرق ووسائل الاتصال الجيدة بين أجزاء الدولة على زيادة نماسكها الداخلي و**وحدتها القومية**، ومن ثم فالنقل سواء بالنسبة لنقل الأفراد أو نقل السلع يقوى العلاقات الداخلية والخارجية للدولة، كذلك يتعذر الدفاع أو الهجوم فى المجال العسكرى إذا لم يكن هناك وسائل سريعة للنقل تتحرك عليها الجيش والأدوات الحربية من مكان لآخر، فيؤدى وجود نظام نقل منطور ومتكامل داخل الدولة إلى :

- ١- يسهل سيطرة الحكومة على الأمور الإدارية والسياسية فى جميع أنحاء الدولة.
- ٢- يسهل حركة جيش الدولة وقت الحرب ونقل الإمدادات عند تعرضها للكوارث.
- ٣- نجاح خطط التنمية واستغلال مواردها بشكل فعال.

عناصر قوة الدولة الاقتصادية



خذ بالك لقد ابتعدنا عن كثرة الالوان لانها من المشتتات

ثالثا القوة العسكرية

ركيز معاي تعد القوة العسكرية اساسا لتحقيق الامن القومي للدولة وحماية مواردها وحدودها الجغرافية وتشمل علي عناصر

عناصر القوة العسكرية وتشتمل على

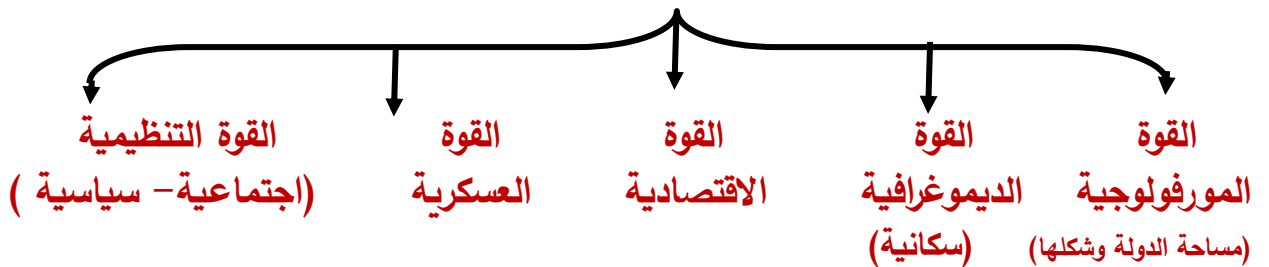
- ١- حجم القوة البشرية العسكرية سواء العاملة أو الاحتياط.
- ٢- حجم المعونات العسكرية الخارجية والتي تؤثر بصورة مباشرة على حجم الإنفاق العسكري.
- ٣- مقدار المعدات العسكرية ومعدات القتال الرئيسية.
- ٤- الإنفاق العسكري الذي تنفقه الدولة من دخلها القومي.
- ٥- نوعية المقاتل ودرجة **نعلمه وإخلاصه ودوافعه**،
- ٦- كفاءة **جهاز المخابرات الحربية**

رابعا : القوة التنظيمية (الاجتماعية - السياسية)

القوة التنظيمية وتعنى نوعية الحكومة، ومستويات الإدارة والحكم داخل الدولة ، وهناك أوجه مختلفة من التنظيم الحكومي التي لها علاقة بقوة الدولة منها ما يلي :

- ١- التقسيم الإداري للدولة (محافظات او ولايات) بهدف تحقيق الامن والامان في البلاد وتسهيل تقديم الخدمات للمواطنين. (علل)اهمية التقسيم الاداري للدولة
 - ٢- درجة مركزية الحكومة والاستقلال الذاتي.
 - ٣- المؤسسات التنظيمية الى أنشأتها الدولة لتساعدها فى اتخاذ القرارات.
 - ٤- قدرة الحكومة على بسط نفوذها على كل أرجاء الدولة وإحكام السيطرة عليها.
 - ٥- أن تكون الإدارة الحكومية على درجة عالية من الشفافية والكفاءة.
- ٢. أبعاد و عناصر قوة الدولة**

أبعاد وعناصر قوة الدولة



بنك الاسئلة

بم تفسر العبارات الآتية

١- لانقوم الدولة إلا بالعنصر البشري ؟

أ- يستثمر الارض ويعطى لها قيمة ب- حدوث تغيرات مستمرة فى الغطاء البشرى للارض

٢- اهمية الحجم السكاني للدولة

يعد حجم سكان الدولة من مقوماتها البشرية، ومقياساً لقوتها ووزنها السياسى إذا توافرت لها المقومات الأخرى ، فالدول العظمى فى العالم والتي تتمتع بالعضوية الدائمة فى مجلس الأمن ذات حجم سكاني كبير، مثل الولايات المتحدة ، والصين ، وروسيا الاتحادية

٣- للحجم السكاني الكبير العديد من السلبيات والايجابيات

الايجابيات ١- إعداد جيوش عسكرية ضخمة ٢- توفير قوى بشرية عاملة فى مختلف القطاعات.

٣- تتيح فرص ظهور المبدعين فى مختلف المجالات

السلبيات ١- صعوبة توفير الغذاء للسكان ٢- صعوبة توفير الأمن والحماية.

٣- ظهور حركات التمرد الانفصالية

٤- يعد الدين واللغة من أهم تلك الخصائص تأثيراً فى الخريطة السياسية للعالم،

حيث يؤثر فى رسم الحدود السياسية بين الدول على أساسهما ، أو فى النزاعات السياسية بين الدول بل وفى داخل الدولة الواحدة.

٥- الدين من عوامل التجانس السكاني ؟

أ- الدين لايسبب المنازعات لأسباب تتعلق بانتشار الثقافة وتغليب المصالح السياسية والاقتصادية،

٦- التركيب العمري يؤثر فى قوة او ضعف الدولة

١- السلبيات : فالدول النامية التى ترتفع فيها نسبة الأطفال دون سن الخامسة عشرة

ونسبة كبار السن يسبب لها مشكلة فى ارتفاع معدلات الإعالة ،

٢- الايجابيات : فى الدول التى ترتفع بها نسبة الشباب فذلك يشكل أساس القوى العاملة

لأنشطتها الاقتصادية وبأجور منخفضة،

٧- الهجرة لها آثار ايجابية وسلبية على الدولة

١- الايجابيات :

الدول المرسله : تسهم الهجرة للدولة المرسله فى حل مشكلة البطالة، وزيادة دخلها ومن أمثلتها مصر

بد الدول المستقبله : اما على صعيد الآثار الإيجابية للدول المستقبله للمهاجرين - كالدول

الأوروبية ودول الخليج العربي - فقد وفر المهاجرون لها الأيدي العاملة،

٢- السلبيات :

أ. الدول المرسله: وتؤثر سلبياً فى تفرغ الدولة من الأبدى العاملة وخاصة الكفاءات والعقول.
ب. الدول المستقبلية: تسبب آثاراً سلبية كعدم التجانس بين سكانها.

٨- أهمية وحدة اللغة فى قوة الدولة وتماسكها

تلعب اللغة دوراً كبيراً فى بناء الدولة وقوتها السياسية، واللغة إحدى المقومات الحضارية المهمة فى الدولة ، وعامل مهم فى توحيد سكانها ،

٩- زيادة أهمية التكنولوجيا فى العصر الحديث ؟

@ زيادة أهمية العلم كعنصر من عناصر الإنتاج @ مستوى السكان التعليمى له اثر فى قوة الدولة حيث ان التقدم الصناعى لم يعد يوجد حيث توجد الموارد والمواد الخام بل حيث يوجد العلم والعقول المفكرة

١٠- الموارد الغذائية من اهم الجوانب الاقتصادية فى قوة الدولة ؟

أ- لأنها من أهم متطلبات الأمن القومى للدولة

ب- يعفى الدولة والشعب من التعرض للضغوط الخارجية والحصول على الاكتفاء الذاتى

١١- تعتبر الصناعة ركيزة اساسية من ركائز اقتصاد اى دولة ؟

فكل القوى الكبرى العالمية هى قوى صناعية، ولا يمكن لأى سياسة سواء دفاعية أو هجومية أن تكون ذات أثر إذا لم تساندها قدرة على تصنيع الآلات الحربية ، وتعتبر الصناعات الإستراتيجية هى التى تعطى الدولة أهمية خاصة، ومن أمثلتها صناعات صهر المعادن وتنتيقتها كالحديد والصلب والالومنيوم، والصناعات الهندسية كالسيارات والطائرات ومحركتها ، والالكترونات، والصناعات الكيماوية بما فيها صناعة المتفجرات والصواريخ

١٢- أهمية المعادن الاستراتيجية وقت الحروب

حيث تشتد الحاجة إليها وقت الحروب وأهمها : الحديد، والنحاس، والألومنيوم، والزنك والرصاص، والمنجنيز، والنيكل، وذلك لأهميتها البالغة فى الصناعات الحربية.

١٣- أهمية وسائل النقل والاتصال بالدولة

١- يسهل سيطرة الحكومة على الأمور الإدارية والسياسية فى جميع أنحاء الدولة.

٢- يسهل حركة جيش الدولة وقت الحرب ونقل الإمدادات عند تعرضها للكوارث.

٣- نجاح خطط التنمية واستغلال مواردها بشكل فعال.

١٤- أهمية التقسيم الإدارى للدولة (محافظة او ولايات)

بهدف تحقيق الامن والامان فى البلاد وتسهيل تقديم الخدمات للمواطنين.

إن الله يحب إذا عمل أحدكم عملاً أن يتقنه فإن لم يتقنه فليحسنه

السؤال الأول : ضع علامة صح او علامة خطأ مع التصويب

١. حجم السكان يؤثر في مختلف المجالات خاصة في المجال الاجتماعي والسياسي ()
٢. اعتماد الصناعة في الدولة خاصة الصناعات الحربية على خامات معدنية من داخلها على جانب كبير من الأهمية ()
٣. تؤدي وحدة اللغة الى ضعف وتفكك الدولة ()
٤. يعد توفر المواد الخام اللازمة للإنتاج الصناعي والعسكري امرا مهما في تحديد مدى قوة الدولة ()
٥. الزيادة في السكان تعنى في جميع الظروف زيادة في قوة الدولة ()
٦. تعد القوة العسكرية من اهم عناصر قوة الدولة ()

السؤال الثاني : اكمل

١. تعد و..... من اهم خصائص السكان تأثيرا في الخريطة السياسية في العالم
٢. يعد أحد مقاييس تصنيف الدول الى دول غنية وفقيرة
٣. تعد وسيلة مهمة للتفاهم والاتصال وتبادل الافكار بين سكان الدولة الواحدة
- ٤ - من عناصر القوة العسكرية
- ٥ - من الدول التي لديها فائض في الغذاء
- ٦ - من الدول التي لديها اكتفاء ذاتي في الغذاء
- ٧ - من المعادن الاستراتيجية
- ٨ - من الصناعات الاستراتيجية
- ٩ - من المحاصيل الاستراتيجية
- ١٠ - من الدول دائمة العضوية في مجلس الامن
- ١١ - يستخدم كسلاح فعال لتحقيق الاهداف السياسية والعسكرية

السؤال الثالث : دلل جغرافيا على صحة هذه العبارات

١. الحجم الكبير للسكان له مميزاته وسلبياته
٢. يعد الدين عاملا من عوامل التجانس السكاني للدولة
٣. تعد وسائل النقل من الامور الضرورية للدول العصرية

٤. للهجرة السكانية اثارايجابية واخرى سلبية على الدول المرسله والدول المستقبلة للمهاجرين .
٥. تغيرت القوة العسكرية للدولة قديما وحديثا
٦. هناك العديد من المؤشرات التي دل على ان القوة الاقتصادية اهم عناصر قوة الدولة
٧. توجد ابعاد وعناصر تسهم فى قوة الدولة

السؤال الرابع: بم تفسر

١. اهمية التكنولوجيا فى حياة الامم فى وقتنا الحاضر ؟
٢. تعد الحبوب الغذائية من اهم متطلبات الامن القومى
٣. ان المؤشر الحقيقى للدولة العسكرية ليس فى عدد افراد قوات جيشها ؟
٤. ليس للقوة الحربية تاثير على الدولة دون ركيزة اقتصادية ؟

السؤال الخامس : ماالنتائج المترتبة

١. ارتفاع فئة صغار السن فى سن الخامسة عشر فى الدول النامية
٢. التغير فى مكونات وعناصر قوة الدولة نتيجة لتطورات التكنولوجيا ؟
٣. وجود نسبة كبيرة من البطالة بين السكان ؟

السؤال السادس ما العلاقة بين كل من

١. مساحة الدولة . قوة الدولة
٣. التنظيم الحكومى . قوة الدولة

ما المقصود بالاتي

- ١- التركيب العمري
- ٢- التركيب النوعي
- ٣- خصائص السكان
- ٤- القوة التنظيمية
- ٥- المعادن الاستراتيجية
- ٦- المحاصيل الاستراتيجية
- ٧- الصناعات الاستراتيجية

من تُخصص في عملة كان الابداع احدي سمائه



٥- النظام السياسي والانتخابي بالدولة



خد بالك عرفت البشرية **السلطة والقوة** منذ فجر التاريخ، وقد انبثقت السلطة من الطبيعة البشرية التي تحتاج بفطرتها إلى **الضبط والتوجيه**، فالسلطة ضرورية (علل) لأستمرار الحياة واستقرار المجتمع، لذا سنتناول في جولتنا النظام السياسي والانتخابي بالدولة.

يمكن تعريف النظام السياسي من خلال :

أولاً : مفهوم النظام السياسي

١- النظام السياسي في صورته الاجتماعية

هو **نظام اجتماعي** يقوم بأدوار ووظائف متعددة استناداً إلى **سلطة أو قوة** يستخدمها في إدارة موارد المجتمع، وتحقيق الأمن **الداخلي والخارجي** ، وتحقيق أكبر قدر من المصالح العامة،

٢- النظام السياسي في صورته المؤسسية أو التنظيمية

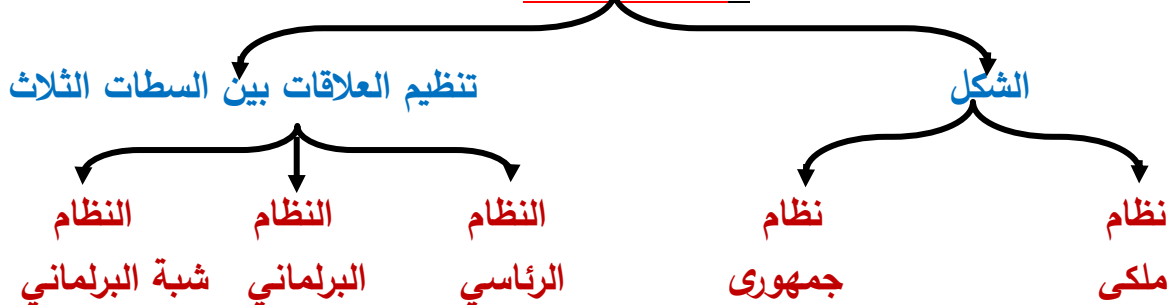
هو مجموعة **المؤسسات التشريعية والتنفيذية والقضائية**.. التي تتوزع بينها عملية صنع واتخاذ القرار السياسي

ظهر الحق وهناك ما يعرف بمبدأ **الفصل بين السلطات** ويعني عدم تركز سلطات الدولة في يد واحدة او هيئة واحدة فكل سلطة من السلطات الثلاثة منفصلة ومستقلة في صلاحياتها ومسئولياتها وفقاً للدستور والقانون

ثانياً : أنظمة الحكم بالدولة

ركيز معايا يحدد **دستور الدولة** نظام **الحكم** أيضاً ، وهو **العنصر الأساسي** في **النظام السياسي** لها ، وتصنف أنظمة الحكم كما في الشكل التالي :

أنظمة الحكم



من اكمل تختار المجتمعات **ما يناسبها** من أنظمة الحكم **السابقة** ، فلكل منها مميزات وعيوبه ، وليس هناك **نظام مثالي** (علل) ذلك لأن المجتمعات تختلف حضارياً وجغرافياً وثقافياً ، ولكل منها تجربته الخاصة . فأنظمة الحكم **الديمقراطية** تعتمد على مبدأ **الفصل** بين **السلطات** ، وتركز على مبدأ **التداول السلمي** للسلطة ، وهذا ما سيتم تناوله في الآتي

١- النظام الرئاسي :

يقوم النظام الرئاسي على الآتي :

- ١- **السلطة التنفيذية** فيه مستقلة عن السلطة التشريعية
 - ٢- **السلطة التشريعية** تقوم وحدها بالتشريع في الدولة بصفة أساسية
 - ٣- **السلطة القضائية** وهي مستقلة عن باقي السلطات
 - ٤- **الرئيس** هو رأس الدولة (يسود ويحكم)
- ملحوظة هامة** ويلاحظ في هذا النظام الاستقلال الكامل للسلطات الثلاث من ناحية ، والتخصص ، كل في اختصاصه من ناحية أخرى . والنموذج الأشهر لذلك هو **النظام الرئاسي الأمريكي** .

٢- النظام البرلماني

يتميز النظام البرلماني بسمات عدة أهمها :

- ١- **وجود برلمان** هو مصدر السلطة والتشريع ومنتخب من الشعب .
- ٢- **وجود رئيس** أو ملك (يسود ولا يحكم)
- ٣- **رئيس الوزراء** هو الذى يتولى مسئولية الحكم (ينتخب من الشعب) . وتعد **المملكة المتحدة** نموذج لهذا النظام .

٣- النظام شبه الرئاسي

- هو نظام وسط بين النظامين الرئاسي والبرلماني ويتميز بالسمات الآتية :
- ١- **يوجد رئيس منتخب** مباشرة من الشعب على رأس السلطة التنفيذية .
 - ٢- **يوجد برلمان منتخب** يشكل الحكومة .
 - ٣- **السلطة** فى هذا النظام مشتركة بين الرئيس والحكومة وينظمها الدستور ، وتعد **فرنسا** نموذجاً للنظام شبه الرئاسي .

ثالثاً : نظام الانتخابات بالدولة

ركيز معيار الانتخابات هي اداة **الاختيار**، وبمقتضاها يتم الاختيار على أساس **المساواة** بين كل المواطنين، أى أنها لا تضع فوارق بسبب **الأصل والمنشأ** لمجتمع الناخبين

١- تعريف النظام الانتخابي

التعريف: هي مجموعة من **القواعد والقوانين والتشريعات** التي تنظم عملية انتخاب ممثلى الشعب ، ويتم على أساسها ما يلى :

١- تقسيم الدوائر الانتخابية.

٢- الترشح للانتخابات.

٣- إجراء الانتخابات.

٤- فرز أصوات الناخبين.

٥- تحديد الفائزين.

٢- الجغرافيا السياسية والانتخابات

خذ بالك عملية الانتخابات لها جوانب **جغرافية** كثيرة تتناولها الجغرافيا السياسية : حيث

تدرس ١- **تقسيم الدولة** الي **دوائر انتخابية**

٢- عدد هذه الدوائر **وحدودها ومواقعها ومساحتها وشكلها**

٣- عدد **سكانها وخصائصهم واستخدامات الاراضي** في داخلها والتغيرات التي تطرأعلي

الدوائر الانتخابية

٤- التباين المكاني (الجغرافي) في التصويت وانماطة واسبابه وغيرها

خذ بالك ثاني ونتيجة لارتباط الجغرافيا السياسية **بالعملية الانتخابية** ظهر فرع جديد في

الجغرافيا السياسية وهو **جغرافية الانتخابات** والتي نشأت يد **اندرية سيجفريد**

وتدرس جغرافية الانتخابات ما يلى

١- دراسة التباين المكاني في التصويت

٢- دراسة السلوك الانتخابي للناخبين

٣- دراسة اثر الانتخابات علي تغيير الظروف البشرية في المنطقة

٤- تحليل الاثار البيئية الطبيعية والبشرية والظروف الاقتصادية علي سلوك الانتخابي للفرد

٥- توزيع الدوائر الانتخابية

سياستنا الاجتهاد مع الطلاب للوصول للدرجة النهائية

بنك الاسئلة

بم تفسر العبارات الاتية

١- ضرورة السلطة

لأستمرار الحياة واستقرار المجتمع،

٢- اهمية نظام الانتخابات بالدولة

أ- الانتخابات أداة للاختيار و يتم الاختيار على أساس المساواة بين كل المواطنين

ب- لا تضع فوارق بسبب الأصل والمنشأ لمجتمع الناخبين

٣- ليس هناك نظام حكم مثالي

ذلك لأن المجتمعات تختلف حضارياً وجغرافياً وثقافياً ، ولكل منها تجربته الخاصة .

٤- من الخطأ أن تمنح جهة واحدة في الدولة حق ممارسة جميع السلطات

وذلك للفصل بين السلطات و عدم تمركز سلطات الدولة في يد واحدة او هيئة واحدة فكل سلطة

من السلطات الثلاثة منفصلة ومستقلة في صلاحياتها ومسئولياتها وفقاً للدستور والقانون

٥- ظهور فرع جغرافية الانتخابات

نتيجة لارتباط الجغرافيا السياسية بالعملية الانتخابية

٦- اهمية جغرافية الانتخابات

١- دراسة التباين المكاني في التصويت

٢- دراسة السلوك الانتخابي للناخبين

٣- دراسة اثر الانتخابات علي تغيير الظروف البشرية في المنطقة

٤- تحليل الاثار البيئية الطبيعية والبشرية والظروف الاقتصادية علي سلوك الانتخابي للفرد

٥- توزيع الدوائر الانتخابية

٧- عملية الانتخابات لها جوانب جغرافية كثيرة

١- تقسيم الدولة الي دوائر انتخابية

٢- عدد هذه الدوائر وحدودها ومواقعها ومساحتها وشكلها

٣- عدد سكانها وخصائصهم واستخدامات الاراضي في داخلها والتغيرات التي تطرأ علي الدوائر

الانتخابية

٤- التباين المكاني (الجغرافي) في التصويت وانماطة واسبابه وغيرها

يجب علي المعلم ان يكون صادقاً مع طلابه حتي يحقق نتائج ملموسة

إن الله يحب إذا عمل أحدكم عملاً أن يتقنه فإن لم يتقنه فليحسنه



وضح علامة صح أو علامة خطأ مع التصويب

١. النظام السياسي فى صورته المؤسسية او التنظيمية يعتمد على مجموعات او مؤسسات تتوزع بينها عملية صنع القرار السياسي ()
٢. تختار المجتمعات مايناسبها من انظمة الحكم ' ولكل منها مميزات وعيوب ()
٣. انظمة الحكم الديكتاتورية تعتمد على مبدأ الفصل بين السلطات وترتكز على مبدأ التداول السلمى للسلطة ()
٤. عملية الانتخابات لها جوانب جغرافية كثيرة ()
- ٥ - من الخطأ منح جهة واحدة ممارسة جميع السلطات يودى لتجاوزات تضر بمصالح الأفراد ()
- ٦ - تختار المجتمعات ما يناسبها من انظمة الحكم ولكل منها مميزات وعيوب ()
- ٧ - تقتصر اجراء الانتخابات على مجال السياسة ()
- ٨ - يتشابه نظام الانتخابات بالاغلبية مع نظام الانتخابات النسبى ()

السؤال الثانى اكمل العبارات الاتية

١. تصنف انظمة الحكم من حيث الشكل الى نظامو.....
٢. تعد دولة نموذجاً للنظام شبه الرئاسى
٣. الانتخابات اداة.....وعن طريقها يتم الاختيار على اساس بين حكل المواطنين
٤. يتكون النظام السياسي من عدة مؤسسات منهاو.....و.....
- ٥ - يقوم النظامعلى ان السلطة التنفيذية مستقلة عن السلطة التشريعية
- ٦ - يتولى مسئولية الحكم فى النظام البرلمانى
- ٧ - تعتبردولةنموذج للنظام البرلمانى

السؤال الثالث

١. اكتب مايلى اوجه الشبه والاختلاف بين السلطة التشريعية والتنفيذية فى النظام الرئاسى
٢. ما العلاقة بين جغرافية الانتخابات والجغرافية السياسية

السؤال الرابع: بيم تفسر :

١. ليس هناك نظام حكم مثالى على مستوى العالم ؟
٢. اهمية جغرافية الانتخابات ؟
٣. اهمية نظام الانتخابات بالدولة ؟

٤. أنظمة الحكم الديمقراطية تعتمد على مبدأ الفصل بين السلطات ؟

السؤال الخامس قارن بين

١. خصائص النظام الرئاسي ،، خصائص النظام الدولي

٢. الجغرافية السياسية وجغرافية الانتخابات

السؤال السادس: دلي جغرافيا على صحة هذه العبارات

١. النظام السياسي في صورته الاجتماعية يقوم بادوار ووظائف متعددة

٢. يتميز النظام الرئاسي بعدة سمات وخصائص تميزه عن غيره

٣. النظام الانتخابي في العالم يستند الى عدة قواعد واسس .

ما المقصود بالاتي

١ - الانتخابات

٢ - النظام الانتخابي

٣ - النظام الرئاسي

٤ - النظام البرلماني

٥ - النظام شبة البرلماني

٦ - النظام السياسي في صورته الاجتماعية

٧ - النظام السياسي في صورته المؤسسية

٨ - الفصل بين السلطات

قمة التفوق انك تخلي طالب مش متفوق
يجيب الدرجة النهائية في الجغرافيا ٦٠ ويتفوق
أ/ محمد حمودة يحقق هذه المعادلة الصعبة

طلبي الاعزاء اجتهدوا لتصدر اسمائكم صفحة سلسلة النور التعليمية للعام القادم ان شاء الله



٦- الحدود السياسية مفهومها وأهميتها ووظائفها



أولاً : مفهوم الحدود السياسية

رَكِزَ معايا تعد الحدود ظاهرة بشرية (علل) لأن الإنسان هو الذى يقوم بتخطيطها تبعاً لمصالحه **الاقتصادية والعسكرية والسياسية**، كانت الحدود السياسية **قديمًا** عبارة عن نقاط علي هوامش الدولة اقيمت عندها **قلاع واسوار** حول **الممالك والدول** المتجاورة **كسور الصين العظيم** واسوار وقلاع اقامها **الرومان** حول اطراف دولتهم ومنذ ظهور **الدولة القومية** الحديثة في **القرن ال١٧** ظهرت **الحدود الخطية** المعروفة في الوقت الحالي خاصة مع ظهور الثورة **الصناعية الاولى** في بداية القرن ال١٩ ومنذ ذلك الحين استخدمت عمليات **المسح الميداني** في رسم الحدود بين الدول

ما المقصود بالحدود السياسية؟

الحدود السياسية : هي خطوط ترسم على الخريطة تحدد الرقعة الأرضية التي تمارس عليها الدولة سيادتها، وتنتهي عندها سيادتها وتبدأ سيادة دولة اخرى ، ولا بد أن تعترف بهذه الحدود الدول المتجاورة والمجتمع الدولي .

وعليه فإن الحدود السياسية تحدد ما يلي :

- ١- المساحة الأرضية التي تفرض الدولة عليها سيادتها.
- ٢- الموارد الأرضية السطحية والباطنية والبحرية التي تسيطر عليها الدولة وتدخل ضمن حدودها.
- ٣- المجال الجوى والبحرى التابع لسيادة الدولة.

ثانياً: الفرق بين الحدود والتخوم

١- **التخوم**: لقد كانت **التخوم** هي الطابع المميز والسائد قبل ان تظهر **خطوط الحدود** في العصر الحديث حيث كانت تظهر مناطق التخوم غالباً في المناطق التي تفصل بين **مجال نفوذ الدول الكبرى** في العصور **القديمة والوسطى** مثل مناطق التخوم بين الدول **العربية والاسلامية والدولة البيزنطية** ويمكن تحديد الفرق بين الحدود السياسية والتخوم في الجدول الاتي

مع تحياتنا وتمنياتنا للجميع بالتفوق نحن أ / محمد حمودة

التخوم	الحدود السياسية
مناطق جغرافية لها مساحة (لها طول وعرض) كالغابات والصحارى	عبارة عن خطوط تفصل بين الدول وبعضها البعض ولا يتعدى عرضها بضع بوصات أحياناً.
ظاهرة جغرافية	ظاهرة بشرية
ليس لها أساس قانونى أو معاهدة تحدد إطارها المكانى بدقة	ظاهرة قانونية شرعية (تحدد حقوق وواجبات جان الحد السياسى) من خلال اتفاقية أو معاهدة.
ظاهرة ثابتة فى المكان لا تتغير بتغير الظروف (لا يمكن تحريكها)	قابلة للنقل والحركة والتغير بل والاختفاء فى حالات كثيرة
تضم أحياناً موارد طبيعية (علل) لأنها بطبيعتها لها مساحة كالغابات والجبال.	لا تظهر بها موارد طبيعية لأنها مجرد خطوط.

ثالثاً : العوامل المؤثرة على نشأة الحدود السياسية

ترجع نشأة الحدود السياسية إلى عوامل عدة تذكر منها ما يلى :

١- زيادة عدد السكان

من إكمال دفعت زيادة عدد السكان كل دولة إلى التوسع فى مناطق التخوم المجاورة لها ، وصاحب هذا التوسع تقدم وسائل النقل والمواصلات التى سهلت من عملية التوسع. ومع التوسع التقت الدول مع بعضها البعض عند نقطة لا بد وأن يحدد فيها أو عندها حدود خطية تحدد سيادة كل دولة بكل دقة. ومن أمثلتها ما حدث بقرارة أوروبا، حيث كانت الجبال والغابات بمثابة التخوم الفاصلة بين دول القارة، وبإزالة الغابات انكشفت الارض ، وبالتالي رسمت الحدود الخطية للفصل بين الدول بدلاً من التخوم.

٢- الحاجة إلى تنمية المناطق الهامشية وعدم الرضا عنها

من إكمال نشأ الحد السياسى الخطى نتيجة لأن أياً من الدولتين المشتركتين فيه أو كليهما لم تعد راضية عن الوضع الغامض لمناطقها الهامشية كالمناطق الصحراوية مثلاً مما دفعها إلى تنمية هذه المناطق واستغلالها واكتشاف ما بها من موارد اقتصادية ، وبالتالي ترسيم الحدود الخطية على اليابس أو على المسطحات المائية المشتركة بين هاتين الدولتين.

٣- المعاهدات المبرمة بين الدول

من إكمال ظهرت الحدود السياسية الخطية أيضاً نتيجة لإبرام المعاهدات بين الدول، وكثير من

حدود العالم اليوم جاء تحديدها بناءً على معاهدة خشية طغيان دولة قوية على جارتها الضعيفة.

٤- تقسيم الاستعمار لمستعمراته

من إكمال ادت تقسيم الاستعمار لمستعمراته إلى نشأة الكثير من الحدود الخطية خاصة في المستعمرات الأوروبية بقارات إفريقيا وآسيا وأمريكا الجنوبية ،

٥- الحروب

من إكمال كانت الحروب ذات أثر واضح على نشأة الحدود الخطية، كمثال على ذلك حدود الغالب والمغلوب وحدود الهدنة التي أصبحت بمثابة حدود سياسية.

رابعاً : مراحل تخطيط الحدود السياسية

ركيز معاي لا تلجأ الدول إلى تخطيط الحدود السياسية في منطقة من المناطق إلا إذا أقبل الناس عليها وعمرها ثم استغلوها، وأصبح لزاماً تعيين الحد السياسي الذي يفصل منطقتهم عن المناطق المجاورة حتى لا يعتدى عليها أحد، ويمر تخطيط وترسيم الحدود بين الدول بأربع مراحل.

مراحل تخطيط الحدود السياسية



١- المرحلة الأولى : التعريف والتخطيط

من إكمال حيث توضع معاهدة الحدود في هذه المرحلة، وتشتمل المعاهدة على وصف الحدود والمناطق التي ستخترقها، وكلما كان الوصف تفصيلاً ودقيقاً كلما قلت احتمالات الاحتكاك والنزاع والعكس صحيح.

٢- المرحلة الثانية : التحديد

من إكمال ويتم في هذه المرحلة تحديد الحد، فبعد أن يتم الانتهاء من صياغة معاهدة الحد تعطى اللجنة الجغرافية التي تستعين بالخرائط التفصيلية والصور الجوية والمرئيات الفضائية لتحديد الحد وموقعه على الخرائط، وتبرز في هذه المرحلة المسائل الصغيرة (كمزرعة مثلاً أو قرية يقع جزء منها في دولة والجزء الآخر في دولة أخرى) مما قد يؤدي إلى تغيير مسار الحد عدة مئات قليلة من الأمتار هنا أو هناك

٣- المرحلة الثالثة : التعيين

من إكمال وفي هذه المرحلة يتم تعيين خط الحد على الطبيعة وتحقيقه على الخريطة،

ويستعان في هذه المرحلة بعدة أشياء منها :

- ١- نصوص المعاهدة
- ٢- المعلومات التي جمعها الجغرافيون في المرحلة الثانية.
- ٣- الخرائط التفصيلية.

وتستخدم طرق مختلفة في توضيح الحد مثل الأسلاك الشائكة وأعمدة من الحجارة أو الأسمنت المسلح أو بناء الأسوار.

٤- المرحلة الرابعة : إدارة الحد

من إكمال يتم في هذه المرحلة المحافظة على الحد الخطى السياسى واستبقاء فاعليته

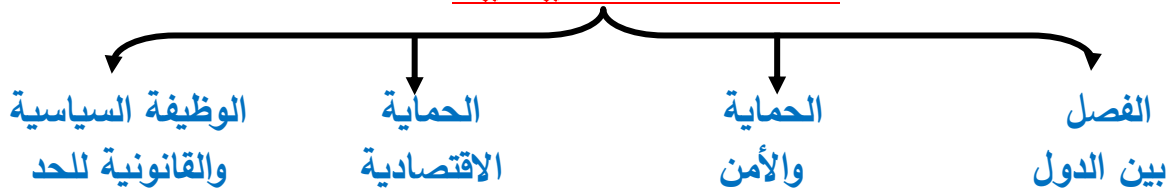
وحراسته، ويتم الاتفاق في هذه المرحلة على ما يلى :

- ١- منافذ عبور الحد
- ٢- نقاط التفتيش والجمارك والحراسة والتحصينات.
- ٣- لجان فض المنازعات ووسائلها.

خامساً : وظائف الحدود السياسية

تتعدد وظائف الحدود السياسية باعتبارها خط انتهاء سيادة دولة وبداية سيادة دولة أخرى،

وظائف الحدود السياسية



١- الفصل بين الدول

من إكمال تلعب الحدود دوراً رئيساً في الفصل بين الدول، وذلك من خلال توقيع اتفاقيات موثقة في وثائق رسمية بين الدول وموقعة على الخرائط، وبناء على ذلك توضع على طول الحدود الجواز ونقط التفتيش ومراكز الحراسة والمراقبة الحدودية الخاصة بالدول، بجانب المنافذ الجمركية ، وكذلك علامات الحدود بأشكالها وأنواعها المختلفة.

٢- الحماية والأمن

من إكمال وهى تعد الوظيفة الأكثر أهمية ، حيث إن الغرض الأساسى من إقامة الحدود هو الأمن

والحماية من الاعتداءات **المفاجئة**، حيث تتركز **الدفاعات العسكرية** على طولها خاصة في القطاعات المعرضة **لأخطار الغزو والنهريب**، وقد ساهمت التقنية الحديثة بدور كبير في حماية الحدود من خلال **المراقبة الجوية والأقمار الصناعية**، وفي نفس الوقت أثرت التطورات الحديثة التي طرأت على وسائل الحرب خاصة في **مدائها وسرعتها وفاعلية** تدميرها وتخطيها للعقبات خاصة العقبات الطبيعية **كالجبال** على وظيفة الحد الأمنية وبذلك تسقط **نظرية الحد الآمن**. (يعني اية) ٢٠١٦.

٣- الحماية الاقتصادية

من إكمال حيث تحدد الحدود السياسية **حظ ونصيب** كل دولة من **الموارد** كذلك من خلال الحدود تراقب الدول تدفق **السلع والبضائع** عبر الحد في الاتجاهين ، وتحاول منع **تهريب السلع**، كما تحدد الدول **الرسوم الجمركية** على السلع المستوردة (علل) لحماية **منتجاتها المحلية**، وتسهم في حماية المواطنين من خلال فحص المنتجات المستوردة وتحديد مدى **صلاحيتها أو جودتها** للاستخدام ، ولكي لا تتضارب مصالح الدول عند استغلال موارد الثروة التي توجد عند الحدود ، تعمد الدول إلى :

- ١- تعيين حدودها بدقة حتى لا تحدث منازعات بين الدول نتيجة استغلال هذه الموارد.
- ٢- عقد اتفاقيات خاصة بنصيب كل دولة من الثروات التي توجد على الحدود **كالمخزون البترولي والغاز الطبيعي والثروات المعدنية** التي توجد في باطن الأرض على جانبي خط الحدود (سواء كان حداً برياً أو بحرياً) مثل: **البترول، والغاز الطبيعي** بين **دول الخليج** وبين **ليبيا وتونس**؟.

٤- الوظيفة السياسية والقانونية للحد

من إكمال يتكون النظام السياسي العالمي من دول **مستقلة** ذات سيادة تفصل بينها **حدود سياسية**، وتسعى كل دولة إلى المحافظة على شخصيتها السياسية داخل حدودها من خلال منع دخول الأشخاص **غير المرغوب** فيهم **أيدلوجياً** (يعني ايه) خشية تهديد **النمساك القومي** للبلاد، كما يمنع على الحدود عبور **الصحف والمجلات والكتب** التي تضر بسلامة الوطن. ومن هنا نجد ان الحد السياسي هو الذي يحدد القوانين التي سيخضع لها كل فرد من الأفراد ما دام يعيش داخل الحدود السياسية للدولة، حتى وإن لم يكن من مواطنيها.

الإبداع وعدم تضييع الوقت من صفات العمل بمجموعات الكبير أ / محمد حمودة

بنك الاسئلة

بم تفسر العبارات الآتية

١٥ تعدد الحدود السياسية ظاهرة بشرية

لأن الإنسان هو الذى يقوم بتخطيطها تبعاً لمصالحه الاقتصادية والعسكرية والسياسية
١٦ الحماية والأمن الوظيفة الأكثر أهمية للحدود السياسية

أ- الغرض الأساسى من إقامة الحدود هو الأمن والحماية من الاعتداءات المفاجئة
ب- تتركز الدفاعات العسكرية على طولها خاصة فى القطاعات المعرضة لأخطار الغزو والتهريب،
ت- ساهمت التقنية الحديثة بدور كبير فى حماية الحدود من خلال المراقبة الجوية والأقمار الصناعية
١٧ تعمل الحدود السياسية على الحماية الاقتصادية

أ- تحدد الحدود السياسية حظ ونصيب كل دولة من موارد الثروة
ب- تحيط الحدود بالأراضى التى تستغلها الدولة والتى ستستغلها فى المستقبل
ت- تراقب الدول تدفق السلع والبضائع عبر الحد فى الاتجاهين وتتبع الآتى :
@ منع تهريب السلع @ الرسوم الجمركية على السلع المستوردة؛ لحماية منتجاتها المحلية، @
حماية المواطنين من خلال فحص المنتجات المستوردة وتحديد مدى صلاحيتها أو جودتها
للاستخدام.

١٨ كانت الحروب سبباً لنشأة الحدود الخطية

أ- كانت الحروب ذات أثر واضح على نشأة الحدود الخطية
ب- مثال على ذلك حدود الغالب والمغلوب، وحدود الهدنة التى أصبحت بمثابة حدود سياسية.

١٩ لجوء الدول الى تخطيط الحدود السياسية

أ- اقبال الناس عليها وتعميرها واستغلالها ب- تعين الحد حتى لا يعتدى عليها احد
٢٠ سقوط وفشل نظرية الحد الأمن ؟

التطورات الحديثة فى وسائل الحرب خاصة فى مداها وسرعتها وفاعلية تدميرها وتخطيها للعقبات

٢- ما النتائج المترتبة على :-

١٥ زيادة السكان وتأثيره على نشأة الحدود السياسية

أ- دفعت زيادة السكان كل دولة إلى التوسع فى مناطق التخوم المجاورة لها،
ب- صاحب هذا التوسع تقدم وسائل النقل والمواصلات التى سهلت من عملية التوسع.
ت- التقت الدول مع بعضها البعض عند نقطة يحدد عندها سيادة كل دولة أمثلتها ما حدث بقرارة أوربا؛
١٦ تقسيم الاستعمار لمستعمراته منذ الحرب العالمية الثانية

أ- نشأة الكثير من الحدود الخطية خاصة فى المستعمرات الأوربية فى إفريقيا وآسيا وأمريكا الجنوبية

ب- مثال واضح لذلك المستعمرات الفرنسية والإنجليزية والإيطالية فى قارة إفريقيا.
٣ التطورات التي ظهرت على وسائل الحرب على وظيفة الحد الامن للحدود السياسية

سقوط نظرية الحد الامن بسبب التطورات الحديثة التي طرأت على وسائل الحرب خاصة فى مداها وسرعتها وفعالية تدميرها وتخطيها للعقبات خاصة العقبات الطبيعية كالجبال

٤ رسم الحدود السياسية بين الدول

أ- تحديد المساحة التي تفرض عليها السيادة

ب- تحديد الموارد الارضية التي تسيطر عليها الدولة

ت- تحديد المجال الجوى والبحرى التابع لسيادة الدولة

٥ ازالة الغابات او التخوم فى اوربا

أ- انكشفت الارض و تحديد سيادة كل دولة و رسم الحدود الخطية التي تفصل بين الدول

ب- التقاء الدول مع بعضها البعض عند نقطة معينة

٦ الحاجة الى تنمية المناطق الهامشية

أ- نشأ الحد السياسى الخطى نتيجة عدم رضا الدول عن الوضع الغامض لمناطقها الهامشية

ب- مما دفعها إلى تنمية هذه المناطق واستغلالها واكتشاف ما بها من موارد

ت- ترسيم الحدود الخطية على اليابس أو على المسطحات المائية المشتركة بين هاتين الدولتين.

٣- دال جغرافياً على صحة العبارات الآتية :-

١ كان للمعاهدات المبرمة بين الدول تأثير على ترسيم الحدود السياسية

ظهور الحدود السياسية الخطية بين الدول وعقدت خشية طغيان دولة قوية على جارها الضعيفة

٢ تتعدد وظائف الحدود السياسية بين الدول

أ- توفير الامن والحماية للدولة تنظيم التبادل التجارى

ب- تقام عليها التحصينات العسكرية مراقبة مرور السلع

ت- تحمى الدولة من عمليات التهريب والهجرة الغير شرعية

٣ تلعب الحدود السياسية دوراً رئيسياً فى الفصل بين الدول

أ- من خلال توقيع اتفاقيات موثقة فى وثائق رسمية بين الدول وموقعة على الخرائط

ب- وضع الحواجز ونقط التفتيش ومراكز الحراسة والمراقبة الحدودية الخاصة بالدول

ت- المنافذ الجمركية، و علامات الحدود بأشكالها وأنواعها المختلفة.

للتفوق اسرار فدقق فى الاختيار

مع الكبير انت فى امان يا MAN

إن الله يحب إذا عمل أحدكم عملاً أن يتقنه فإن لم يتقنه فليحسنه

أعرف مسنواك

١- ضع علامة صح أو علامة خطأ مع التصويب

- ١- ظهرت الحدود السياسية الخطية نتيجة إبرام المعاهدات بين الدول ()
- ٢- تحدد الحدود السياسية المجال الجوي والبحري التابع لسيادة الدولة ()
- ٣- الحدود السياسية مناطق جغرافية لها مساحة ذات بعدين طول وعرض ()
- ٤- كانت الجبال والغابات بمثابة تخوم فاصلة بين دول قارة أوربا ()
- ٥- لحدود السياسية مناطق جغرافية لها مساحة ذات بعدين طول وعرض ()
- ٦- عبارة عن خطوط ليست لها مساحة - ظاهرة سياسية ولا يتعدى عرضها بوصات أحياناً. ()
- ٧- ظهرت الحدود السياسية نتيجة إبرام المعاهدات بين الدول ()
- ٨- تقوم بعض الدول بتغيير مسار حدودها السياسية ()
- ٩- ساهمت التقنيات الحديثة في حماية الحدود السياسية بين الدول ()
- ١٠- الحدود السياسية وظيفة سياسية وقانونية ()

٢- اكمل العبارات الآتية

- ١- تعرف المرحلة الأولى من مراحل تخطيط الحدود السياسيةو.....
- ٢- من وظائف الحدود السياسيةو.....
- ٣- يتم الاتفاق في مرحلة إدارة الحد عليو.....
- ٤- كانت الحروب ذات اثر واضح علي نشأة الحدود الخطية مثل حدودو.....التي اصبحت بمثابة حدود سياسية

٣- بيم تفسر

- ١- تعد الحماية والامن الوظيفة الاكثر اهمية للحدود السياسية
- ٢- تعمل الحدود السياسية علي الحماية الاقتصادية للدول
- ٣- قيام بعض الدول بتغيير مسار حدودها السياسية

٤- دال جغرافيا

- ١- كان للمعاهدات المبرمة بين الدول تاثير واضح في ترسيم الحدود السياسية
- ٢- تتعدد وظائف الحدود السياسية في العالم
- ٣- تلعب الحدود السياسية دوراً رئيسياً في الفصل بين الدول

٥- ما النتائج المترتبة علي الآتي

- ١- زيادة عدد السكان في الدولة وتأثيرها علي نشأة الحدود السياسية
- ٢- تصفية الاستعمار لمستعمراته علي نشأة الحدود السياسية
- ٣- التطورات الحديثة التي طرأت علي وسائل الحرب علي وظيفة الحد الامن

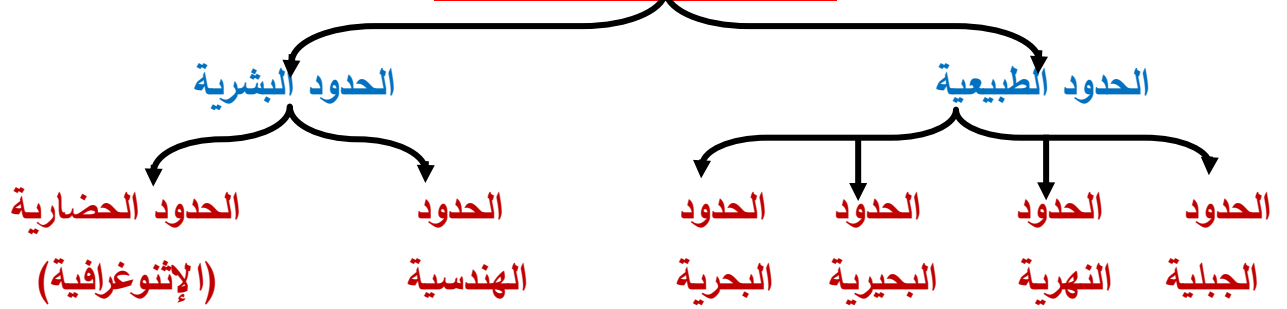
٧- أنواع الحدود السياسية



أنواع الحدود السياسية

تصنف الحدود السياسية بين الدول تبعاً لمعيارين أساسيين وتناولهما العديد من المتخصصين

تصنيف الحدود السياسية



أولا الحدود الطبيعية

١- تعريفها: وهي الحدود السياسية التي يتم رسمها على أساس **ظواهر طبيعية** واضحة

مثل : الجبال والأنهار والبحار والبحيرات والممرات الملاحية والخلجان ،

ركيز قوي وتعد الحدود الطبيعية من أقوى الحدود التي تفصل بين **شعوب الدول المتجاورة** ،

ويصعب اختراقها ، (علل أهمية الحدود السياسية الطبيعية) وإن كانت درجة الفصل بين

الجانبين تختلف تبعاً لخصائص الظواهر الطبيعية التي يمتد خط الحدود على جانبيها ، فالحدود

الجبلية أكثر منعة مقارنة **بالمستنقعات**، ومن أمثلة هذه الحدود الطبيعية ما يلي :

٢- أنواعها

أولاً : الحدود الجبلية

١- مميزات الجبال

١- ظاهرة **دائمة ومرتبطة وعريضة وعميقة وقليلة السكان** ، ويقتصر عبورها على **ممرات**

معينة ، كل هذه الصفات جعلتها صالحة لتكون حدوداً فاصلة بين الدول.

٢- تعتبر بمثابة **خطوط دفاعية** تستغلها الدول في إقامة التحصينات عليها للدفاع عن نفسها

ضد أي غزو خارجي.

ب - شكل الحدود السياسية على الجبال

تعتبر الحدود السياسية مجرد خطوط تمر في هذه المناطق الجبلية ويختلف شكلها بين الدول :

- ١ - قد يمتد خط الحدود مع **خط تقسيم المياه** (يعني اية) على طول امتداد **القيم الجبلية** ، وهو يعد أفضل الحدود السياسية في المناطق الجبلية.
- ٢ - قد يكون خط الحدود بين الدول عند **أقدام الجبال**.

ج - أمثلة على الحدود السياسية الجبلية

- ١ - الحدود السياسية بين **شيلي والأرجنتين** على طول امتداد جبال **الأنديز** (اطلس النور)
- ٢ - الحدود السياسية بين **فرنسا وإسبانيا** على جبال **البرانس** (اطلس النور)

فانيا : الأنهار**١- مميزات وعيوب الأنهار كحدود سياسية**

ركز معايا في بعض الأحيان تسير الحدود السياسية مع **الأنهار**، وهذه الحدود السياسية النهرية لها مجموعة من **المميزات والعيوب** يوضحها الشكل التالي :

مميزاتها	عيوبها
١ - وضوحها في الطبيعة .	١ - الأنهار تغير مجاريها بشكل مستمر لذا نجد ضفافها غير ثابتة (علل) بسبب الفيضان والنحت والإرساب مثال على ذلك نهر الريوجراند الذي تسير معه الحدود السياسية بين الولايات المتحدة والمكسيك الذي غير مجراه، فتحولت منقطة بانكو من تبعية الولايات المتحدة إلى المكسيك
٢ - تمثل خطا دفاعياً و مانعاً مائياً.	٢ - بالإضافة الي ان وجود جزر في مجري النهر قد يعوق تحديد الحد السياسي

٢- شكل الحدود السياسية التي تتبع الأنهار

فإن الشرح والرسومات قد تتخذ الحدود السياسية التي تتبع الأنهار عدة أشكال منها : حصريا فقط مع أ / محمد حمودة

١- خط المنتصف (الوسط) : مثل نهر **الريوجراند** الذي يفصل بين **الولايات المتحدة****الأمريكية والمكسيك****٢- خط العمق الملاحي :** مثل الحدود علي **نهر الراين** بين **فرنسا وألمانيا****٣- احدي ضفتي النهر :** بحيث يجري **النهر بكامله** داخل دولة دون الاخرى مثل خط الحدود بين**بولندا وكل من **بيلاروسيا وأوكرانيا** علي طول نهر **بوج** احد فروع نهر **الفيستولا****

ارسم مع الاستاذ / محمد حمودة

ثالثاً : البحيرات

ركيز معيارياً حيث تظهر في كثير من مناطق امتدادات الحدود بين الدول

شكل الحدود السياسية التي تتبع البحيرات

أ - الخط الأوسط: فعلى سبيل المثال توجد بعض الحدود السياسية التي تتفق مع الخط **الأوسط**

للبحيرات، مثل الحد بين **كندا والولايات المتحدة** في البحيرات العظمى (بحيرات

سوبيريور، وهورن، وإيرى، وإنتاريو) (اطلس النور)

ب- تسير وفقاً لاتفاقيات محددة : وقد **لا تتفق** الحدود مع الخط **الأوسط للبحيرة**، بل وفقاً

لاتفاقيات محددة - كما هو الحال في **بحيرة فيكتوريا** - حيث تقسم إلى عدة **أقسام غير**

متساوية (اطلس النور)

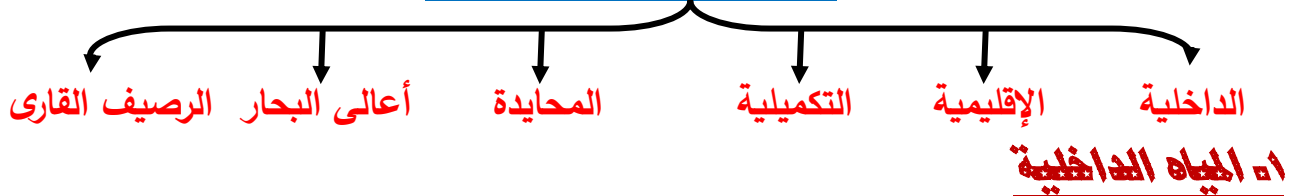
رابعاً : البحار

١- المياه الإقليمية والحدود السياسية البحرية

خذ بالك قوي يتم تحديد الحد السياسي البحري للدولة عند الحافة **الخارجية** للمياه **الإقليمية**

ويمكننا تحديد عدة أنواع من المناطق المائية

١- أنواع المناطق المائية



ركيز وتضم كل الأشكال **المائية** المتصلة **بالبحر** وتقع فوق يابس الدولة، وتشمل **البحيرات**

الساخية و**مصبات الأنهار والخلجان محدودة المساحة** ، وليس هناك شك في أنها جميعاً جزء من

أرض الدولة (علل) وذلك لأنها محاطة بيابس الدولة ولا تعد **المياه الداخلية** جزءاً من **المياه الإقليمية**.

٢- المياه الإقليمية

تعريفها: نطاق من المياه البحرية تحدد حافته الخارجية من جهة البحر الحد السياسي البحري

للدولة، وتمارس الدولة سيادتها **المطلقة** عليها في **الصيد والتجارة واستخراج الثروات** وهذا

النطاق يتفاوت من **ثلاثة** أميال الي ٣٠٠ ميل بحري وفقاً لظروف كل دولة وهناك اتفاق بين

غالبية الدول علي ان نطاق المياه الإقليمية هو ١٢ ميل بحري

٣- المياه التكميلية أو الملائمة

تعريفها: تمتد من نهاية **المياه الإقليمية** للدولة الساحلية إلى مسافة لا تزيد عن ١٢ ميل بحري وتمارس الدولة في هذه المياه **سلطات جمركية** وإجراءات خاصة **بالرقابة والإشراف** الضروريين، لتحقيق **الأمن والسلامة** لها للمحافظة على مصالحها الحيوية.

من إكمال وهي جزء من **أعلى البحار** وسيادة الدولة عليها **مشروطة** بأمن وسلامة الدولة المجاورة لها

٤- المياه المحايدة

تعريفها: وهي منطقة تلي منطقة **المياه التكميلية** تجاه البحر، وتدعى بعض الدول سيادتها عليها، وتمنع الدولة ممارسة **العمليات العسكرية** الأجنبية فيها،

من إكمال وقد حددت بعض **الدول القوية** لنفسها مناطق في وسط المحيط (علل) لتجرى فيها تجاربها **النووية والصاروخية** المختلفة، ومن هنا فإن الاعتراف بالدولة التي تدعى هذا الحق يعتمد على قوة **الدولة**.

٥- أعلى البحار (المياه الدولية)

تعريفها: وهي عبارة عن المناطق **البحرية المفتوحة** للجميع بدون **قيود**، والتي لا تدعى دولة ملكيتها (أي مشاع للبشرية) ولا يحق لأي دولة أن تتدخل في حرية الملاحة فيها

٦- الرهيف القاري

تعريفه: وهي امتداد **للبياس** تحت مياه البحر، ويمتد من خط الساحل حتى عمق ١٠٠ قامة (القامة تساوي ١٨٢م) ،

من إكمال وللدولة حق **استكشاف الموارد الاقتصادية المائية والمعدنية** الموجودة به واستغلالها ، وقد ظهرت قيمته بعد الاكتشافات البترولية الهائلة أمام سواحل بعض الدول في **بحر الشمال والخليج العربي وخليج المكسيك**.

٢- أهمية الحدود البحرية

بم نفسر للحدود البحرية أهمية كبرى لاتقل عن أهمية الحد البري

أن وظيفة الحد المائي لا تقل أهمية وخطورة بالنسبة للدول عن حدها البري ، ذلك لأن الحد البحري يقوم بمجموعة من الوظائف للدولة تتمثل فيما يلي :

أ- حماية حدودها البحرية من **السفن المشبوهة** (الحماية والأمن).

- ب- حماية اقتصاد الدولة من خلال **منع تهريب** البضائع المختلفة إليها.
- ج- يضمن للدولة حقوقاً مختلفة منها ما هو اقتصادي (ثروات ومصادر طبيعية) او عسكري
- د- وقاية الدولة من اي **أوبئة أو أمراض** قد تدخل إليها من خلال السفن القادمة من دول أخرى ، حيث تخضع **التفتيش الصحي** بمجرد دخولها المياه الإقليمية للدولة.
- ٢- الحد البحري يكون النزاع عليه مع كل دول العالم وليس دولة واحدة لذلك يجب تحديده بدقة.
- ٣- وفي الفترات الأخيرة زادت أهمية المياه **المحايدة والأرصعة القارية** ، بل وبعض المياه **العويقة القريبة** من سواحل الدول بعد اكتشاف العديد من الثروات المدفونة في قاع هذه المسطحات المائية، **كمصادر الأسماك والبنترول والغاز الطبيعي**

ثانياً : الحدود البشرية

١- الحدود الهندسية

تبدو الحدود الهندسية في أشكال مختلفة :

- ١- فلكية بحتة تتفق مع **خطوط الطول ودوائر العرض** ، وتشيع في **إفريقيا وأمريكا الشمالية وأستراليا** ، مثل الحد السياسي بين **مصر والسودان** الذي يسير مع دائرة العرض ٢٢° درجة شمالاً، وخط الحدود بين **مصر وليبيا** الممتد على خط طول ٢٥ درجة شرقاً باستثناء الجزء **الشمالي** منه (خريطة ٢-٧).
- ٢- خطوط مستقيمة تصل بين **نقطتين معلومتين** أو ممارسات **دوائر أو أقواس** في دائرة معلوم **مركزها ونصف** قطرها.

- ٣- حدود على **أبعاد متساوية من ساحل** أو **سلسلة جبلية**. وعادة ما تمتد هذه الحدود الهندسية في مناطق قليلة **السكان** أو خالية من **الموارد الطبيعية**.

٢- الحدود الحضارية (الأنثوغرافية)

ركيز معايها بالإضافة الي الحدود الطبيعية والهندسية هناك ما يعرف بالحدود الحضارية التي تحدد وفقاً **لخصائص حضارية** كاللغة والدين في تحديدها كما يلي :

١- اللغة

تعد اللغة من اهم المظاهر الحضارية المستخدمة في ترسيم الحدود بين الدول ، وتعد الحدود السياسية في **منطقة وسط اوربا** من أشهر الحدود التي جرى ترسيمها على **أساس اللغة** بعد الحرب **العالمية الأولى**، منعاً لمشكلة **الأقليات**، بحيث تتميز كل دولة **بلغتها الخاصة**

٢- الدين

الدين عنصر حضارى مهم يستخدم لتحديد الحدود بين الدول ،مثل الحدود بين **الهند وباكستان** على أساس ديني

بنك الاسئلة

بم تفسر العبارات الاتية

١٥ الحدود الجبلية من افضل انواع الحدود السياسية؟ او الجبال بمثابة خطوط دفاعية؟

- أ- ظاهرة دائمة ومرئية وعريضة وقليلة السكان
ب- يقتصر عبورها علي ممرات معينة ولذلك تصلح لتكون صالحة لتكون حدود فاصلة بين الدول
ت- عامل فصل يعرقل حركة الانتقال علي جانبيها
ث- خطوط دفاعية تستغلها الدول في إقامة التحصينات للدفاع عن نفسها ضد أي غزو .

١٦ أهمية تقدييد الحد البحري كجزء من المياه الإقليمية؟ أهمية الحدود السياسية البحرية؟

- أ- حماية حدودها البحرية من السفن المشبوهة (الحماية والأمن).
ب- حماية اقتصاد الدولة من خلال منع تهريب البضائع المختلفة إليها.
ج- يضمن للدولة حقوقا مختلفة منها ما هو اقتصادي (ثروات ومصايد طبيعية) او عسكري
د- وقاية الدولة من اي اوبئة أو أمراض قد تدخل إليها من خلال السفن القادمة من دول أخرى ،

١٧ تصنيف الحدود السياسية وفقا للشكل؟

يهدف الي ربط الحدود السياسية بالظواهر الطبيعية والصناعية التي تمر بها سواء كانت جبالا أو تلالا

١٨ الحدود الطبيعية اقوي انواع الحدود السياسية؟

- أ- يتم رسمها علي اساس ظاهرات طبيعية واضحة مثل الجبال - الانهار - المستنقعات
ب- من اقوي الحدود التي تفصل بين شعبي دولتين ويصعب اختراقها
ت- تختلف تبعا لخصائص الظاهرات الطبيعية فالحدود الجبلية اكثر مناعة من المستنقعات

١٩ للنهر عدة مميزات؟

- أ- وضوحها علي الخرائط وفي الطبيعة ب- تمثل خط دفاعي ومانعا يصعب علي الجيوش عبورها
٢٠ منطقة وسط اوربا من اشهر الحدود السياسية؟

استخدام اللغة في ترسيمها بعد الحرب العالمية الأولى منعا لمشكلة الأقليات وتتميز كل دولة بلغة خاصة

٢١ أهمية الرهيف القاري حيث تظهر به العديد من الثروات مثل الاسماك والغاز الطبيعي

السؤال الثاني دلل جغرافيا

٢٢ تطورت اشكال الحدود السياسية عبر العصور المختلفة؟

- أ- كانت الحدود زمن الدولة الإسلامية وفي العصور الوسطي عبارة عن نقاط تسمى (الثغور)
ب- أقيمت قلاع وأسوار حول الممالك والدول المتجاورة مثال ذلك سور الصين العظيم وفي الرومان
ت- في القرن ١٧م بعد ظهور الدولة القومية الحديثة ظهرت الحدود وخاصة ايام الثورة الصناعية
ث- بدأ الاهتمام بالمسح الميداني في رسم الحدود بين الدول .

٢٢ تظهر الحدود الهندسية بين الدول في أشكال مختلفة؟

- أ- فلكية بحتة تتفق مع خطوط الطول ودوائر العرض تنتشر في افريقيا وامريكا الشمالية واستراليا
مثل الحد السياسي بين مصر والسودان الذي يسير مع دائرة عرض ٢٢ شمالا
الحد السياسي بين مصر وليبيا الذي يسير مع خط طول ٢٥ شرقا باستثناء الجزء الشمالي منه
ب- خطوط مستقيمة تصل بين نقطتين معلومتين أو مماسات دوائر أو أقواس في دائرة معلوم مركزها
ت- حدود علي أبعاد متساوية من ساحل أو سلسلة جبلية

٢٣ وجود كثير من المشكلات الناتجة من اتخاذ الأنهار كحدود سياسية دولية؟

- أ- الأنهار غير مستقرة حيث تغير مجاريها
ب- ضفافها غير ثابتة بسبب الفيضان والنحت والارساب مثل نهر ريوجراند الذي تسير معه الحدود
بين الولايات المتحدة والمكسيك الذي غير مجراه فتحولت منطقة بانكو تابعة للمكسيك

٢٤ تعد اللغة من المظاهر الحضارية في ترسيم الحدود

- أ- تعد اللغة من أهم المظاهر الحضارية المستخدمة في ترسيم الحدود بين الدول
ب- حدود وسط أوروبا التي تم استخدام اللغة في ترسيمها بعد الحرب العالمية الأولى منعا لمشكلة الأقليات

٢٥ يختلف شكل الحدود الجبلية بين الدول؟

- أ- تمتد مع خط تقسيم المياة علي طول امتداد القمم الجبلية
ب- يكون خط الحدود عند اقدام الجبال
ت- تكون علي طول منحدراته المواجهه لهذه الدولة
ث- الهند والصين جبال الهيمالايا . شيلي والارجنتين جبال الانديز . فرنسا واسبانيا جبال البرانس .

٢٦ تتخذ الحدود السياسية التي تتبع الأنهار عدة أشكال؟

- أ- خط الوسط مثال ذلك نهر الrijogrand الذي يفصل بين امريكا والمكسيك
ب- خط العمق الملاحى : مثال ذلك الحدود بين فرنسا والمانيا على طول نهر الراين
ت- أحد ضفتى النهر : بحيث يجري النهر بكاملة داخل دولة دون الاخرى مثل
ث- خط الحدود بين بولندا وكلا من بيلا روسيا واوكرانيا علي طول بوج احد فروع نهر الفستولا ،
ج- الحدود بين العراق وايران في منطقة شط العرب في معاهدة ١٨٤٧ م .

٢٧ شكل الحدود السياسية البحرية يتفق ولا يتفق مع خط الوسط؟

- أ- حدود تتفق مع الخط الأوسط للبحيرة : مثل الحدود بين كندا والولايات المتحدة التي تتماشى في
البحيرات العظمي (سوبيريور - هورن - ايري - انتاريو)
ب- لا تتفق مع الخط الأوسط للبحيرة مثل بحيرة فيكتوريا حيث تقسم علي عدة اقسام متساوية بناء علي
اقواس الطول ودوائر العرض التي تنتهي بها الحدود علي شواطئ البحيرة

إن الله يحب إذا عمل أحدكم عملاً أن يتقنه فإن لم يتقنه فليحسنه

أعرف مسنواك

١- اكتب كلمة صح او خطأ امام العبارات الاتية

- ١- ترسم الحدود السابقة في الارض الفضاء التي يسكنها عدد كبير من السكان كالبدو في المناطق الصحراوية ()
- ٢- الحدود الفاصلة بين دولتي المانيا الغربية والمانيا الشرقية حدود سابقة ()
- ٣- تمتد الحدود الهندسية في مناطق مبعثرة السكان او خالية من الموارد ()
- ٤- ٢ قد تسير الحدود السياسية البحرية وفقاً لاتفاقيات محددة ()
- ٥- حدود تتفق مع الخط الأوسط للبحيرة : مثل الحدود بين كندا والولايات المتحدة
- ٦- لا تتفق مع الخط الأوسط للبحيرة مثل بحيرة فيكتوريا حيث تقسم علي عدة اقسام متساوية
- ٧- تمارس الدولة سيادتها كاملة في المياه الإقليمية مثل ممارستها على اليابس ()
- ٨- تخضع السفن والأفراد في المياه الإقليمية لتشريعات الدولة صاحبة المياه .
- ٩- الدين من السمات الحضارية المستخدمة في ترسيم الحدود السياسية بين الدول ()
- ١٠- الدين عنصر حضاري مهم يستخدم في تحديد الحدود بين الدول الحدود بين الهند وباكستان ()

٢- اكمل العبارات الاتية

- ١- تعتبر الحدود السياسية بين اريتريا واثيوبيا حدود.....
- ٢- تفصل جبال البرانس بين دولة
- ٣- تفصل جبال الهيمالايا بين دولة
- ٤- تفصل جبال الانديز بين
- ٥- الحدود بين الهند وباكستان حدود.....
- ٦- من الحدود المنطبعة الحدود بين
- ٧- نهر الريبوجراند الذي يفصل بين الولايات المتحدة والمكسيك حدود تسير مع
- ٨- يفصل نهر بين بولندا واورانيا
- ٩- من امثلة الحدود البحرية
- ١٠- يلي المياه الإقليمية المياه ثم
- ١١- من امثلة الحدود الجبلية
- ١٢- من امثلة الحدود البحرية..... و.....

- ١٣- افضل انواع الحدود السياسية فى المناطق الجبلية
- ١٤- يتفق نهر مع خط العمق الملاحى بين فرنسا والمانيا
- ١٥- تصنف الحدود السياسية بمعيارين هما و.....
- ١٦- من امثلة الحدود السياسية الجبلية التي تفصل بين فرنسا واسبانيا جبال
- ١٧- تعد الحدود الفاصلة بين اثيوبيا واريتريا عام ١٩٩٤ حدود

٣- بم تفسر

- ١- تعتبر الجبال بمثابة خطوط دفاعية
- ٢- اهمية المياة الاقليمية
- ٣- اهمية الحدود السياسية البحرية
- ٤- الانهار لها العديد من المشكلات
- ٥- تم ترسيم حدود اوربا علي اساس اللغة

٤- قارن بين كل من

- ١- الحدود السابقة والحدود المنطبعة
- ٢- الحدود الاثرية بين الدول

٥- دلل جغرافيا علي صحة العبارات الاتية

- ١- تمارس الدول سيادتها كاملة علي المياة الاقليمية
- ٢- وجود كثير من المشكلات التي ترتبت علي اتخاذ الانهار كحدود سياسية دولية

ما المقصود بالاتي

- ١- الحدود الطبيعية
- ٢- الحدود الهندسية
- ٣- المياة الاقليمية
- ٤- المياة التكميلية
- ٥- المياة الدولية
- ٦- المياة الداخلية
- ٧- المياة المحايدة
- ٨- الرصيف القاري