

الجغرافيا

- أهم نقاط كل درس.
- أهم المفاهيم.
- تحليل لأهم نواتج التعلم.

كتاب
المراجعة



2025

الامتحان®

3
الصفحة
الثانوي ar

الجغرافيا

الجغرافيا السياسية

- أهم نقاط كل درس.
- أهم المفاهيم.
- تحليل لأهم نواتج التعلم.

كتاب
المراجعة



الامتحان®

3
المرحلة
الثانوى ar

إعداد
نخبة من خبراء التعليم

جميع حقوق الطبع والنشر محفوظة

لا يجوز بأي صورة من الصور، التوزيع (النقل) المباشر أو غير المباشر لأي مما ورد في هذا الكتاب أو نسخه أو تصويره أو ترجمته أو تحويله أو الاقتباس منه أو تحويله رقميًا أو إتاحتها عبر شبكة الإنترنت إلا بإذن كتابي مسبق من الناشر كما لا يجوز بأي صورة من الصور استخدام العلامة التجارية (الامتحان) المسجلة باسم الناشر ومن يخالف ذلك يتعرض للمساءلة القانونية طبقاً لأحكام القانون ٨٢ لسنة ٢٠٠٢ الخاص بحماية الملكية الفكرية.



محتويات الكتاب

تنويه

مراجعة كل درس فى شكل :

◀ أهم نقاط الدرس. ◀ أهم المفاهيم. ◀ تحليل لأهم نواتج التعلم.

الصفحة

الدرس التمهيدي

مدخل لدراسة الجغرافيا السياسية.

٣

الوحدة

الدولة فى الجغرافيا السياسية.

1

٨

الدرس الأول

٩

الدولة (تعريفها وأنواعها).

١٣

الدرس الثانى

المقومات الطبيعية لقوة الدولة.

١٨

الدرس الثالث

المقومات البشرية لقوة الدولة.

٢٢

الدرس الرابع

النظام السياسى والانتخابى بالدولة.

٢٥

المشكلات السياسية.

الوحدة

2

٢٦

الدرس الأول

الحدود السياسية (مفهومها وأهميتها ووظائفها).

٢٩

الدرس الثانى

أنواع الحدود السياسية.

٣٣

الدرس الثالث

تطور خريطة العالم السياسية والمشكلات المرتبطة بها.

٣٧

الدرس الرابع

مشكلات اقتصادية ذات بُعد سياسى.

٤٠

الدرس الخامس

مشكلات اجتماعية ذات بُعد سياسى.

٤٣

التكتلات الاقتصادية والأحلاف العسكرية.

الوحدة

3

٤٤

الدرس الأول

التكتلات الاقتصادية.

٤٨

الدرس الثانى

الأحلاف العسكرية.

٥١

العلاقات الدولية والنظام العالمى الجديد.

الوحدة

4

٥٢

الدرس الأول

ماهية العلاقات الدولية.

٥٥

الدرس الثانى

النظام العالمى الجديد.



مدخل لدراسة الجغرافيا السياسية

الدرس التمهيدى

أهداف الدرس :

- فى نهاية الدرس ينبغى أن يكون الطالب قادرًا على أن :
 - يحلل خريطة العالم السياسية والتغيرات التى مرت بها.
 - يحلل مفهوم الجغرافيا السياسية.
 - يتعرف إسهامات بعض العلماء والمفكرين فى الجغرافيا السياسية.
 - يميز بين الجغرافيا السياسية والجيوبولتيك.
 - يعدد أهداف الجغرافيا السياسية.
 - يقدر دور الجغرافيا السياسية فى فهم قضايا ومشكلات العالم السياسية.
 - يحدد مجالات الجغرافيا السياسية.
 - يقدر أهمية التقنيات الحديثة فى تطور الجغرافيا السياسية.

علماء ومفكرين أسهموا فى نشأة وتطور الجغرافيا السياسية

أرسطو

* تناول فى مؤلفه (السياسة) ما يلى :

- عناصر الدولة المثالية وحددها فى خمسة موضوعات هى :
 - ١) عدد السكان .
 - ٢) الموارد الاقتصادية .
 - ٣) العاصمة .
 - ٤) الجيش .
 - ٥) الحدود السياسية .

- حدد مدى قوة الدولة أضعفها كمركب سياسى فى عدد سكانها، ومواردها الاقتصادية والعلاقة بينهما ولكنه أغفل موضوعات أخرى مثل خصائص السكان (التركيب العمرى والنوعى ...).
- ناقش موضوع الحدود السياسية المحصنة وموقع الدولة الجغرافى وتأثير المناخ عليها .

عبدالرحمن
ابن خلدون

* أضاف كثيراً إلى الفكر الجغرافى فى كتابه الشهير (مقدمة التاريخ) حيث :

- ركز على أهم ظاهرتين فى البناء السياسى بالعالم العربى وقتذاك وهما (القبيلة، والمدينة).
- وضع الإطار العام الذى عرّف باسم دورة حياة الدولة وهى :
 - ١) النشأة .
 - ٢) الشباب .
 - ٣) النضج .
 - ٤) الاضمحلال .
- تحدث عن عوامل قيام الدول ونهضتها وسقوطها .

فردريك
راتزل

* جاء على يده الميلاد الحقيقى للجغرافيا السياسية، حيث وضع أول مؤلف علمى فى الجغرافيا

السياسية حمل اسمها الحالى **وقيه** :

- اعتبر الدولة بمثابة كائن حى تنطبق عليه قوانين (الميلاد، النمو، الوفاة).
- ذكر أن الخريطة السياسية للعالم تشكلت نتيجة للصراع بين الدول.

رودلف
كيلين

* ظهر على يده مصطلح الجيوبولتيك لأول مرة، والذى يعنى دراسة تأثير العوامل الجغرافية والاقتصادية والبشرية فى سياسة الدولة الخارجية.

أهداف (أهمية) الجغرافيا السياسية

- * دراسة الوحدات السياسية (الدولة) من حيث ملامحها الجغرافية (الطبيعية والبشرية).
- * تحديد عناصر القوة والضعف للوحدات السياسية.
- * تحليل التجمعات الإقليمية والعالمية تحليلاً (جغرافياً) موضوعياً.
- * التعريف بالمشكلات السياسية، وتحليلها واقتراح حلول مناسبة لها.
- * توفير البيانات والمعلومات اللازمة لاتخاذ القرارات السياسية والعسكرية ذات الأبعاد المكانية (الجغرافية).

مجالات الجغرافيا السياسية

المشكلات السياسية (مجال قديم)

العلاقات الدولية (مجال قديم)

<p>* تشمل دراستها :</p> <ul style="list-style-type: none"> • الخصائص الطبيعية للدولة مثل الموقع والمساحة. • الخصائص البشرية للدولة مثل السكان. • تحليل قوة أو ضعف الدولة في ضوء خصائصها الطبيعية والبشرية. • السياسات العامة للدولة، وعلاقتها الخارجية. 	<h3>الدولة (مجال قديم)</h3>
<p>* حيث تدرس الجغرافيا السياسية في هذا المجال الأبعاد الجغرافية للصراع بين القوى المتنافسة على مسرح السياسة العالمية.</p>	<h3>التحليل السياسي للقوة (مجال حديث)</h3>
<p>* يتميز هذا المجال بالشمولية لأنه يتضمن دراسة عددًا من المجالات الفرعية التي ترتبط بالنظام العالمي، تتمثل في :</p> <ul style="list-style-type: none"> • التكتلات الاقتصادية والسياسية وأثرها على الدول، مثل : الاتحاد الأوروبي واتفاقيات منظمة التجارة العالمية. • المنظمات الدولية، (مثل : الأمم المتحدة)، والمنظمات الإقليمية، (مثل : جامعة الدول العربية). • الأحلاف العسكرية، مثل : حلف شمال الأطلسي (الناتو). • آثار التدخلات العسكرية (كمشكلة اللاجئين والهجرة غير الشرعية) وغيرها. • قضايا الأمن المائي والغذائي والطاقة للدول. • ظاهرة العولمة والتي ظهرت بوضوح منذ منتصف التسعينيات من القرن العشرين. 	<h3>النظام العالمي الجديد وما ينتج عنه من تغيرات (مجال حديث)</h3>

دور التقنيات الحديثة في الجغرافيا السياسية

<p>* أدى استخدامه إلى توفير صور جوية ومرئيات فضائية ومعلومات أكثر دقة عن الكثير من المجالات التي تهتم بها الجغرافيا السياسية، مثل :</p> <ul style="list-style-type: none"> • الحدود السياسية. • مناطق النزاعات. • مراقبة الشواطئ. • الممرات الملاحية (كالمضايق)، والمياه الإقليمية للدول والمياه الدولية. • اكتشاف الثروات. 	<h3>الاستشعار من بُعد</h3>
<p>* أدى هذا التطور إلى السرعة الهائلة في تدفق المعلومات والبيانات بين الدول، فأصبح العالم كوحدة واحدة أو ما يعرف بالقرية الكونية الصغيرة.</p>	<h3>تطور وسائل الاتصالات (السلكية واللاسلكية) وتكنولوجيا المعلومات</h3>
<p>* أدى استخدامها إلى حدوث إضافة هائلة للجغرافيا السياسية وذلك من خلال :</p> <ul style="list-style-type: none"> • توفير كافة البيانات والمعلومات الرقمية عن الموارد الطبيعية والبشرية واستخدامات الأراضي مما يساعد في التعرف على قوة الدول. • توفير خرائط حديثة ودقيقة عن الدول. • مساعدة متخذي القرار في اتخاذ القرارات السياسية السليمة اعتمادًا على البيانات الدقيقة والتفصيلية المستمدة من هذه التقنية الحديثة. 	<h3>نظم المعلومات الجغرافية (GIS)</h3>

أهم المفاهيم

فرع من فروع الجغرافيا البشرية يهتم بدراسة المقومات الجغرافية (الطبيعية والبشرية) للدولة وتنظيمها الداخلى وتأثير ذلك في قوتها السياسية (وزنها السياسى) وعلاقاتها الدولية.	الجغرافيا السياسية
علم يدرس تأثير العوامل الجغرافية والبشرية والاقتصادية التي تؤثر في سياسة الدولة الخارجية أو دراسة تطور القوة السياسية للدولة لتحقيق هدفين : - داخلى : تحقيق وحدة وتجانس بين الشعب . - خارجى : الحصول على حدود طبيعية جديدة (أى التوسع على حساب الدول المجاورة).	الجيوبولتيك
عملية تغيير الأنماط والنظم الاقتصادية والاجتماعية تقوم بها الدول الأقوى لفرض هيمنتها على الدول الأخرى وتشمل عولة اقتصادية وعولة اجتماعية.	العولمة

تحليل لأهم نواتج التعلم في نهاية الدرس ينبغي أن يكون الطالب قادرًا على أن :

يحلل خريطة العالم السياسية والتغيرات التي مرت بها :

- تشهد خريطة العالم السياسية تغيرات مستمرة (أهمها ما حدث في أواخر القرن الـ ٢٠م وأوائل القرن الـ ٢١م) حيث :
- انهيار الاتحاد السوفيتى (كقوة عظمى) وتفكك إلى عدة دول أهمها روسيا.
- انفردت الولايات المتحدة الأمريكية بزعامة العالم سياسيًا واقتصاديًا كأكبر قوة عالمية وكونت نظام عالمى جديد مما يعنى انتصار الرأسمالية على الشيوعية.
- أصبحت الصين القوة الاقتصادية الثانية في العالم حيث تحاول مطاردة الولايات المتحدة الأمريكية على القمة، كما أن اليابان وألمانيا لهما دور فعال في الاقتصاد العالمى.
- تحاول روسيا (كوريث للاتحاد السوفيتى السابق) إعادة مركزها في الريادة بجوار الولايات المتحدة الأمريكية، وظهر دورها المؤثر في الأحداث العالمية كمشكلة أوكرانيا.
- اندمجت ألمانيا الشرقية وألمانيا الغربية في دولة واحدة (ألمانيا الاتحادية).
- اندمجت اليمن الشمالى واليمن الجنوبى في دولة واحدة (دولة اليمن).
- تفككت يوغسلافيا إلى عدة دول وكذلك تشيكوسلوفاكيا إلى دولتين.
- انقسمت السودان إلى دولتين (جمهورية السودان، وجنوب السودان).
- انهيار حلف وارسو وازدادت قوة حلف الناتو الذى توسع في شرق أوروبا.

يطبق بعض آراء المفكرين والعلماء بالجغرافيا السياسية فى الواقع، كما يلى :

- أصبحت دولة الصين في الوقت الحالى قوة اقتصادية لامتلاكها حجم سكاني ضخم استطاعت استثماره للاستفادة من مواردها الاقتصادية الكبيرة وهذا ما ينطبق مع آراء أرسطو.
- تمتلك مصر حدود طبيعية حصينة منيعة مثل البحر الأحمر وجباله في الشرق والبحر المتوسط في الشمال وبحر الرمال العظيم في الغرب وهذا ما ينطبق مع فكرة الحدود المحصنة للدولة المثالية عند أرسطو.
- مر الاتحاد السوفيتى بنفس دورة حياة الدولة عند كل من ابن خلدون وفردريك راتزل حيث بدأ كدولة صغيرة ثم توسع ونما إلى أن وصل إلى المرحلة الأخيرة وانهار.
- تشكلت خريطة العالم السياسية بعد الحربين العالميتين الأولى والثانية بشكل مغاير عما قبله وهذا ما ينطبق مع أفكار راتزل حيث أنها تشكلت نتيجة الصراع بين الدول.
- استغلت ألمانيا - في الفترة ما قبل الحرب العالمية الأولى إلى ما بعد الحرب العالمية الثانية - مفاهيم راتزل بصورة خطأ في تحقيق التوسع الإقليمي على حساب بعض دول أوروبا المجاورة لها وهذا ما ينطبق مع أفكار الجيوبولتيك لرودفيلد كيلين.

يحدد وجه الشبه والاختلاف بين الجغرافيا السياسية والجيوبولتيك، كما يلي :

يتمثل القاسم المشترك بين كل من الجغرافيا السياسية والجيوبولتيك في أنهما يدرسان موضوع واحد هو الدولة، إلا أنهما يختلفان في طريقة الدراسة فالجغرافيا السياسية تدرس الدولة ككيان استراتيجي ثابت وقائم فعلاً كما هو عليه وتسعى إلى تحقيق السلام من خلال اقتراح الحلول للمشكلات السياسية المختلفة على عكس الجيوبولتيك التي ترسم تصوراً لما يجب أن تكون عليه الدولة في المستقبل ككائن حي، كما أن هناك ارتباط وثيق بين تطبيق الجيوبولتيك واندلاع الحروب.

يحلل بعض مجالات الجغرافيا السياسية، كما يلي :

• الدولة : فعند دراسة الخصائص الطبيعية والبشرية لها نستطيع تحديد مدى قوتها وسياستها وعلاقتها.

مثال : مصر

• تمتلك ثروة بشرية ضخمة أتاحت ظهور
مبدعين في مختلف المجالات.
• توفير أيدى عاملة في مختلف القطاعات.
• إعداد جيش قوى من أقوى جيوش المنطقة.

خصائصها
البشرية

• موارد اقتصادية متنوعة.
• موقع جغرافي واستراتيجي
مميز وقد زادت أهميته بعد
شق قناة السويس.

خصائصها
الطبيعية

ولذلك مصر دولة محورية تمتلك قوة إقليمية ودولية مؤثرة، ويظهر ذلك في تدخلاتها السياسية المستمرة لدعم القضية الفلسطينية.


• التحليل السياسي للقوة، مثل تحليل الأبعاد الجغرافية للصراع بين الكتلتين الشرقية والغربية.
• النظام العالمي الجديد، والذي تأسس على يد القوى الرأسمالية الكبرى بزعامة الولايات المتحدة الأمريكية لفرض هيمنتها على العالم ويتضمن دراسته عدة مجالات فرعية مرتبطة به.

يطبق على بعض أهداف الجغرافيا السياسية، كما يلي :

• دراسة الدولة (مثل مصر) من حيث خصائصها (ملامحها) الطبيعية والبشرية وبالتالي تحديد عناصر قوتها وعناصر ضعفها.
• إعطاء حلول للمشكلات السياسية كما حدث في مشكلة رسم الحدود السياسية في أوروبا بعد الحربين العالميتين الأولى والثانية، ومشكلة طابا.
• توفير البيانات الجغرافية اللازمة لاتخاذ القرارات السياسية والعسكرية، مثل : تحديد الحدود البحرية لمصر ودول شرق البحر المتوسط لحفظ حقوقها في حقول الغاز الطبيعي.
• تحليل التجمعات الإقليمية (مثل جامعة الدول العربية) والعالمية مثل (الأمم المتحدة) تحليلاً جغرافياً موضوعياً.

يحدد أهمية التقنيات الحديثة وتطبيقاتها في تطور الجغرافيا السياسية، حيث :

• الاستشعار من بُعد وفر مرئيات فضائية ومعلومات دقيقة تحتاجها الجغرافيا السياسية في دراسة المجالات المختلفة
مثل : مراقبة دخول المساعدات لمناطق الحروب كدخول المساعدات المصرية والدولية إلى غزة الفلسطينية عبر معبر رفح البري.
• وسائل الاتصالات الحديثة وتكنولوجيا المعلومات ساهمت في سرعة تدفق البيانات بين دول العالم مثل : متابعة أحداث الحرب الروسية الأوكرانية مما يساهم في دراسة الأبعاد الجغرافية للصراع.
• نظم المعلومات الجغرافية ساهمت في إنتاج خرائط حديثة البيانات تساعد في اتخاذ القرارات السياسية والعسكرية والتنمية المختلفة مثل : تحديد المناطق الغنية بالثروات (كالبترول والغاز الطبيعي).



الدولة فى الجغرافيا السياسية

مخرجات التعلم :

فى نهاية الوحدة ينبغى أن يكون الطالب قادرًا على أن :

- يعطى أمثلة للعواصم ونواة الدولة.
- يحدد المقومات الطبيعية والبشرية لقوة الدولة.
- يقارن بين أنواع وأشكال الدول وتأثيرها على قوة الدولة.
- يفسر العلاقة بين مساحة الدولة وقوتها.
- يربط بين التقدم الاقتصادى وقوة الدولة.
- يستخدم التقنيات الحديثة فى الحصول على معلومات جغرافية.
- يقدر أهمية الدول فى المحافظة على أمنها القومى.

الدولة (تعريفها وأنواعها)

أهم نقاط الدرس

أوجه الشبه

أوجه الاختلاف

أوجه الاختلاف (الفصائل)

الأمثلة

الدولة	الأمة
<p>كلاهما يتطلب وجود سكان (شعب) وهوما يمثل الجانب الديموجرافي، يعيشون على مساحة معينة من الأرض وهو ما يمثل الجانب المورفولوجي.</p> <p>* تمثل السلطة (الحكومة) ركناً أساسياً من أركانها ولها أنظمة وقوانين خاصة بها.</p> <p>* يمكن أن تتعدد اللغات والعادات والتقاليد داخل الدولة الواحدة.</p> <p>مثل: سويسرا بها أربع لغات رسمية، وهي: (الإيطالية - الألمانية - الفرنسية - الرومانشية).</p>	<p>* لا تتطلب وجود سلطة حاكمة.</p> <p>* غالباً ينتمي سكانها لأصل عرقي واحد وتوجد بينهم مجموعة روابط أساسية للأمة مثل العادات والتقاليد المشتركة واللغة الواحدة والتاريخ المشترك.</p> <p>مثل: الأمة العربية.</p>

الدولة الاتحادية المركبة (اللامركزية)

الاتحاد الكونفدرالي

- * احتفاظ كل دولة من دول الاتحاد الكونفدرالي بـ:
- دستور خاص بها.
- علم خاص بها.
- حق التمثيل (الدبلوماسي) بشكل مستقل.
- عاصمة مستقلة.
- عملة نقدية خاصة بها وقد يكون هناك عملة واحدة لدول الاتحاد
- مثل:** اليورو في الاتحاد الأوروبي.
- * تختص حكومات الدول الداخلة في الاتحاد الكونفدرالي بالوظائف السيادية.
- * من الممكن أن تتحول إلى اتحاد فيدرالي في مرحلة لاحقة كما حدث في سويسرا.
- * أقل أنواع الدول شيوعاً وأكثرها هشاشة لأنه يحق لأي دولة من دول الاتحاد أن تنفصل في أي وقت تشاء.

دول الاتحاد الأوروبي

الدولة الفيدرالية

- * تتمتع بدستور واحد.
- * تنقسم السلطات بها إلى:
- السلطة المركزية: تختص بالوظائف السيادية مثل الاقتصاد والدفاع.
- السلطات المحلية (حكومات الأقاليم): تختص بإدارة الشؤون الحياتية للسكان في الولاية أو المحافظة.
- * يتحقق فيها التوازن بين السلطة المركزية والسلطات المحلية لكل ولاية.
- * يكون للشعب حق المشاركة في إدارة الشؤون المركزية.
- * لا يمكن أن تتحول إلى اتحاد كونفدرالي ولكن العكس صحيح.

أستراليا - الهند - البرازيل - الولايات المتحدة الأمريكية

الدولة الوحدوية (المركزية)

- * تجانس سكانها (عرقياً، ودينياً، وثقافياً).
- * تحوى قلباً أو نواة واحدة نمت حولها الدولة وتتمثل في العاصمة (التي تتركز فيها معظم أنشطة الدولة).
- * معظمها ليست كبيرة المساحة (إلا الصين).
- * تتسم بالكثافة السكانية المرتفعة.
- * قلة وجود العوائق الطبيعية بين أراضيها كالغابات والصحارى والجبال والبحار (إلا اليابان).

فرنسا (النموذج المثالي) - الصين - اليابان

أنواع قلب الدولة (حسب الأهمية)

* تتركز فيها الأنشطة الاقتصادية المهمة في الدولة، مثل: إقليم البحيرات الخمس العظمى بين الولايات المتحدة الأمريكية وكندا.

1 الاقتصادية

* يتركز فيها معظم سكان الدولة، مثل: تركيز السكان في شمال وشرق أفغانستان بالمقارنة بباقي المناطق.

2 التركيز السكاني

* تتركز فيها المؤسسات الثقافية والمراكز الدينية للدولة، مثل: مكة المكرمة في المملكة العربية السعودية.

3 الثقافية والدينية

* تتركز فيها المقرات السياسية للدولة ومنها تصدر القرارات، مثل: القاهرة الكبرى في مصر.

4 السياسية

عواصم الدول

* مركز للحكم والإدارة وتضم حشدًا للقوى السياسية.
* مركز للقوة والسلطة بالدولة.
* حلقة الاتصال بين الدولة والعالم الخارجي حيث بها سفارات الدول الأخرى.
* المركز الثقافي للدولة.
* تقع عادة في ملتقى طرق النقل والمواصلات في الدولة.

1 سمات العاصمة

* العامل التاريخي كما في: القاهرة وروما.
* الموقع وسهولة الوصول كما في: الخرطوم ونواكشوط ومدريد.
* الحماية والدفاع كما في: أنقرة عندما تم اختيارها بدلًا من إستانبول الساحلية.
* السيادة القومية كما في: موسكو.

2 عوامل اختيار العاصمة

* عواصم قديمة مثل: روما. لندن.
* باريس. القاهرة.
* وهي عواصم داخلية.
* عواصم مستحدثة، مثل: طوكيو (مدينة ساحلية).
* أبوجا (مدينة داخلية).

3 تصنيف العواصم

الدولة	وحدة سياسية تشغل منطقة معينة من سطح الأرض، وتضم سكاناً دائمين، وتحكمها سلطة عليا ذات سيادة (حكومة) تدير شئونها الداخلية والخارجية.
الأمة	مجموعة من البشر لها غالباً أصل عرقي واحد تعيش على رقعة من الأرض لفترة زمنية طويلة تربط بين أفرادها روابط مشتركة كالدين، اللغة، العادات والتقاليد، التراث، والتاريخ المشترك.
الدولة الوحدية (المركزية)	الدولة التي يوجد فيها مجلس نيابي واحد، وحكومة مركزية واحدة تسيطر على جميع السلطات المحلية (في الولايات والأقاليم والمحافظات، والمجالس البلدية) وتستمد مستويات الإدارة السابقة قراراتها من الحكومة المركزية.
الدولة الفيدرالية	الدولة التي تتكون من وحدات إدارية قد تكون ولايات، أو مقاطعات أو محافظات ويكون لهذه الوحدات نوع من الاستقلال الذاتي فيما عدا النواحي المالية والدفاعية (الأموال السيادية).
الاتحاد الكونفدرالي	انضمام دولتين أو أكثر في اتحاد تنظمه معاهدة بينهما لتحقيق غايات مشتركة وتعهد بممارسة بعض من صلاحياتها إلى سلطة مركزية مشتركة، مع احتفاظ كل دولة بشخصيتها القانونية وسيادتها الداخلية والخارجية.
العاصمة	المدينة التي تستقر فيها حكومة الدولة ورئاستها، وغالباً تتركز فيها سلطاتها الثلاثة (التشريعية والتنفيذية والقضائية) وسفارات الدول الأجنبية والمؤسسات الكبرى.
العواصم القديمة	العواصم التي ظلت لقرون عديدة مركزاً ثقافياً واقتصادياً رئيسياً للدولة.
العواصم المستحدثة	العواصم التي قررت الحكومات نقلها من مكانها إلى مدن أخرى لسبب أو لآخر.
قلب الدولة (النواة)	منطقة تشكل أهمية وثقلاً سكانياً أو اقتصادياً أو ثقافياً أو سياسياً في الدولة.

في نهاية الدرس ينبغي أن يكون الطالب قادراً على أن :

تحليل لأهم نواتج التعلم

يحدد الفرق بين الدولة والأمة :

- الدولة عبارة عن وحدة سياسية (لها سيادة) واجتماعية (تضم سكاناً دائمين) لا تقوم الحضارة إلا بها.
- الأمة ظاهرة اجتماعية تشير إلى مجموعة من البشر يرتبطون ببعضهم البعض على رقعة من الأرض.
- يمكن أن تتواجد الأمة في أكثر من دولة مثل الأمة العربية ويمكن أن توجد الأمة في دولة واحدة مثل الأمة البولندية.
- من السهل تكون دولة جديدة أو اختفائها سريعاً، لكن من الصعب وغير المنطقي ظهور أمة جديدة في فترة زمنية قصيرة حيث تحتاج الأمة في تكوينها لفترة زمنية طويلة لذلك تظهر كل الأمم في قارات العالم القديم ولا تظهر في قارات العالم الجديد.
- تسعى بعض الدول لخلق تجانس بين سكانها لتصبح أمة لضمان استقرارها واستمرارها.

يقارن بين أنواع الدول (تبعًا للنظام السياسي والإداري) :

- تقترب الدولة المركزية من فكرة الأمة لتجانس سكانها وبالتالي يسهل تحقيق الهدف الداخلى للجيوبولتيك فيها.
- الدولة الفيدرالية في الغالب تكون كبيرة المساحة ومتعددة الأعراق، وخير مثال على ذلك الولايات المتحدة الأمريكية (حيث يوجد بها البيض والزنوج والهنود الحمر).
- الاتحاد الكونفدرالي يمكن أن يضم دولًا مركزية أو فيدرالية أو الاثنين معًا، مثل الاتحاد الأوروبي الذي يضم دول مركزية كفرنسا ودول فيدرالية كألمانيا.
- تتشابه الدولة الفيدرالية والاتحاد الكونفدرالي في تعدد مناطق القلب وانقسام السلطة (مركزية ومحلية) لكنهما يختلفان في توزيع الوظائف السيادية.
- يتسم الاتحاد الكونفدرالي بتعدد الدساتير ووجود أكثر من عملة وتعدد العواصم وسهولة التعرض للانقسام والتفكك، مثل بريطانيا التي انفصلت مؤخرًا عن الاتحاد الأوروبي.

يحلل عوامل اختيار عاصمة الدولة :

- للعامل المورفولوجي (الجغرافي الطبيعي) دور في اختيار بعض العواصم (الساحلية مثل نواكشوط، الداخلية مثل الخرطوم).
- معظم دول العالم فضلت تحقيق مبدأ العمق الجغرافي (الحماية والأمن) وبالتالي تحقيق العامل العسكري على العامل الاقتصادي والحضاري في اختيار عاصمتها وهذا سبب تحويل مصر قديمًا عاصمتها من الإسكندرية إلى القاهرة.
- وقوع العاصمة على أطراف الدولة أو على الساحل يعنى افتقادها لعامل الحماية والأمن مثل عواصم دول المغرب العربي على عكس أنقرة العاصمة الداخلية، وقد يكون وقوع العاصمة على الساحل هدفًا اقتصاديًا للدولة مثل طوكيو الواقعة على المحيط الهادى.
- للعامل الديموجرافي (حجم السكان وخصائصهم) دور في اختيار العواصم على أساس السيادة القومية، مثل موسكو ذات الأغلبية السلافية على عكس الوطن العربي الذي يخلو من العواصم القومية وذلك لأنه أمة واحدة تتميز بالتجانس السكاني.
- تعد القاهرة منطقة قلب وعاصمة في نفس الوقت وينطبق عليها جميع عوامل اختيار العاصمة (الموقع على نهر ملاحي وسهولة الوصول - العامل الأمني - العامل التاريخي) ما عدا السيادة القومية وذلك لأن مصر دولة (وحدوية) متجانسة سكانيًا.
- عند تدخل العاصمة (مقر الحكومة المركزية) في إدارة الخدمات بالمحافظات فهذا يؤكد على أنها عاصمة لدولة وحدوية.

يقارن بين أنواع قلب الدولة :

- توجد مناطق قلب تجمع بين الثقل السياسي والاقتصادي والثقافي والسكاني للدولة مثل القاهرة الكبرى.
- عادةً ما تتعدى منطقة القلب الدينية ومنطقة القلب الاقتصادية حدود الدولة وهذا ينطبق على :
- مكة المكرمة كمناطق قلب دينية حيث تحتل مكانة كبيرة في نفس كل مسلم بالعالم (تتخطى أهميتها الحدود السياسية).
- البحيرات الخمس العظمى كمناطق قلب اقتصادية حيث تمتد جغرافيًا بين الولايات المتحدة الأمريكية وكندا (وهما دولتان متجاورتان أى يتخطى امتدادها الحدود السياسية).
- قد توجد منطقة القلب السياسية في مدينة أخرى بخلاف العاصمة مثل لاهاي في هولندا.

المقومات الطبيعية لقوة الدولة

الدرس 2

أهم نقاط الدرس

المقومات الطبيعية لقوة الدولة

الموقع

* تتأثر قوة الدولة بالموقع الفلكي (خاصة بالنسبة لدوائر العرض)، والموقع الجغرافي بالنسبة لـ:

- اليابس والماء :
- توجد دول بحرية تشرف : ♦ بواجهة بحرية واحدة مثل : سوريا وشيلي .
- ♦ بواجهتين بحريتين مثل : مصر والسعودية .
- ♦ على البحر من جميع جهاتها مثل : بريطانيا واليابان .
- توجد دول داخلية (حبيسة) مثل : إثيوبيا وأفغانستان وأوغندا .
- الدول المجاورة : - توجد دول يجاورها عدد كبير من الدول مثل : الصين .
- توجد دول يجاورها عدد قليل من الدول مثل : المغرب والولايات المتحدة الأمريكية .
- المواقع المركزية مثل : مصر، والمواقع الهامشية مثل : نيوزيلندا وأستراليا واليابان وشيلي .
- المواقع الاستراتيجية مثل : - قناة السويس بمصر . - مضيق جبل طارق بين المغرب وإسبانيا .
- مضيق باب المندب وتشرف عليه اليمن وجيبوتي والصومال .

المساحة

* تؤثر على قوة الدولة في السلم والحرب وتنوع مساحة الدول فهناك :

- دول كبيرة المساحة مثل : روسيا الاتحادية والصين . • دول صغيرة المساحة مثل : هولندا وبلجيكا .
- * تتمثل العوامل المحددة لأهمية مساحة الدولة في :
- حجم الموارد وتنوعها .
- النظم الاقتصادية والسياسية السائدة في الدولة .
- سهولة الاتصال بكافة أرجاء الدولة .
- عدد السكان وتوزيعهم بما يتناسب مع الموارد .
- قدرة السكان العلمية والتكنولوجية على استغلال الموارد .

الشكل

* تتأثر قوة الدولة بشكلها العام وتنوع أشكال الدول فتوجد دول ذات شكل :

- 1) منتظم (مدمج) مثل : فرنسا ومصر وبلجيكا، أو مدمج ذو بروز مثل : الكونغو الديمقراطية وأفغانستان .
- 2) مستطيل (شريطي) فيكون : • طولي من الشمال إلى الجنوب، مثل : شيلي وإيطاليا .
- عرضي من الشرق إلى الغرب، مثل : تركيا ومنغوليا .
- 3) مجزأ مثل : • دول برية مجزأة مثل : الولايات المتحدة الأمريكية .
- دول بحرية مجزأة مثل : اليابان وإندونيسيا . • دول برية بحرية مجزأة مثل : إيطاليا .
- 4) محتوى (الدول الجيبية) مثل : ليسوتو .

التضاريس

* تتأثر قوة الدولة حسب مظاهر السطح فيها وتوجد :

- دول ذات طابع سهلي مثل : هولندا وألمانيا .
- دول ذات طابع جبلي مثل : سويسرا واليابان .
- دول متنوعة التضاريس مثل : مصر والبرازيل .
- * تعد الأنهار أكثر مظاهر السطح تأثيراً في الكيان السياسي للدولة .

المناخ

* يختلف أثره في قوة الدولة حيث نجد أن :

- 1) المناخ المعتدل : يزيد من فاعلية الأنشطة البشرية مثل : معظم دول حوض البحر المتوسط .
- 2) المناخ المتطرف : يحد من فاعلية الأنشطة البشرية مثل :
- شمال روسيا وشمال كندا بفعل البرودة . • الصحارى الحارة في معظم شمال أفريقيا بفعل الحرارة والجفاف .
- 3) المناخ المتنوع : يسهم في الاقتراب من درجة الاكتفاء الذاتي للدولة مثل : الولايات المتحدة الأمريكية .

النبات الطبيعي

- 1) الغابات : تُعد أحد مصادر الدخل القومي لبعض الدول .
- 2) الحشائش : تساعد على نمو اقتصاد بعض الدول فهي تمثل مراعي طبيعية للثروة الحيوانية مما يزيد إنتاج الألبان واللحوم والأصواف مثل : أستراليا والأرجنتين والبرازيل .

أهم المفاهيم

شكل الدولة الذى يؤثر فى سهولة السيطرة على أجزائها، ومساحتها التى توفر الموارد وتحقق الاكتفاء الذاتى ويقلل من النزاعات على الحدود.	القوة المورفولوجية
موقع الدولة بالنسبة لخطوط الطول ودوائر العرض.	الموقع الفلكى
الدول التى تشرف على مسطحات مائية مفتوحة مثل البحار والمحيطات.	الدول البحرية
الدول التى تقع داخل اليابس وليس لها اتصال مباشر بالبحار المفتوحة أو المحيطات ولكن تتصل بالعالم الخارجى عن طريق الممرات فى أراضى الدول المجاورة مثل إثيوبيا وأفغانستان وأوغندا وسويسرا، وتزيد أهمية الأنهار الدولية لها.	الدول الداخلية (الحبيسة)
المواقع المتوسطة جغرافياً للعالم مثل موقع مصر لتمرکزها وسط العالم القديم.	المواقع المركزية
المواقع الواقعة على أطراف العالم.	المواقع الهامشية
المواقع التى تكتسب أهمية بالغة لإشرافها وإمكانية تحكمها فى طرق الملاحة البحرية الدولية أو البرية. وتعد المواقع الاستراتيجية فى غاية الأهمية بالنسبة للدولة سواء وقت الحرب أو وقت السلم.	المواقع الاستراتيجية
رقعة الأرض التى تشغلها الدولة وهذه الرقعة محددة بحدود سياسية واضحة المعالم ومعترف بها دولياً.	مساحة الدولة
الشكل الذى تكون فيه المسافة من وسط الدولة إلى أطرافها متساوية تقريباً (أقرب لشكل المربع).	الشكل المنتظم أو المندمج
فى هذا الشكل تبدو الدولة مندمجة عدا جزء منها يبرز داخل دولة أخرى.	الشكل المندمج ذو البروز
يطلق هذا الشكل على الدولة إذا بلغ طولها ستة أمثال عرضها وقد يكون الامتداد طولى أو عرضى.	الشكل المستطيل (الشريطى)
الشكل الذى تكون فيه أراضى الدولة غير متصلة جغرافياً ويأخذ ثلاثة أنماط وهى دولة برية مجزأة ودولة بحرية مجزأة ودولة برية بحرية مجزأة.	الشكل المجزأ
الدولة التى تفصل بين أراضيهما دول أخرى مثل ولاية ألاسكا التابعة للولايات المتحدة الأمريكية وتفصل بينهما كندا.	دولة برية مجزأة
الدولة الجزرية التى تفصل المياه بين جزرها مثل اليابان والفلبين.	دولة بحرية مجزأة
الدولة التى يكون جزء من أراضيهما متصلاً مع اليابس والجزء الآخر موجوداً كجزيرة فى البحر مثل إيطاليا التى تتجزأ إلى شبه جزيرة إيطاليا وجزيرتي سردينيا وصقلية التابعتين لها وللتين تنفصلان عنها بمياه البحر المتوسط.	دولة برية بحرية مجزأة
الدولة التى تقع داخل حدود دولة أخرى ولا يمكن الوصول إليها إلا بالمرور فى أراضى وأجواء الدولة المطوقة لها مثل دولة ليسوتو المحتواة بدولة جنوب أفريقيا.	الشكل المحتوى (الدولة الجيبية)

تحليل لأهم نواتج التعلم في نهاية الدرس ينبغي أن يكون الطالب قادرًا على أن :

يستنتج أثر الموقع الفلكي في قوة الدولة :

- كلما زادت عدد دوائر العرض في الدولة كلما ساهم ذلك في زيادة قوتها والعكس صحيح وذلك لأنها تؤدي إلى تنوع المناخ وبالتالي تنوع الأنشطة الاقتصادية وتنوع الغطاء النباتي وغير ذلك.
- عندما يزداد عدد خطوط الطول ودوائر العرض بصورة كبيرة فهذا يشير لكبر مساحة الدولة والعكس صحيح.
- يساهم الموقع الفلكي في تحديد شكل الدولة كما يلي :
 - عندما يتساوى عدد دوائر العرض مع عدد خطوط الطول فهذا يعني أن شكل الدولة أقرب للشكل المدمج مثال مصر.
 - عندما يزيد عدد دوائر العرض في الدولة ستة أمثال عن عدد خطوط الطول فهذا يعني أن الدولة ذات شكل مستطيل طولى ويزيد ذلك من تنوع المناخ والإنتاج الزراعى فيها.
 - عندما تزيد عدد خطوط الطول في الدولة ستة أمثال عن عدد دوائر العرض فهذا يعني أن الدولة ذات شكل مستطيل عرضي ويقلل ذلك من فرصة تنوع المناخ بها.

يحلل أهمية الموقع الجغرافى وتأثيره في قوة الدولة :

- الموقع البحرى للدولة له أهمية حيث يزيد من قوة علاقاتها الدولية بسبب سهولة اتصالها بالعالم الخارجى وذلك على عكس الدول الحبيسة التى لا تطل على مسطحات مائية مفتوحة، كما يزيد من الاحتكاك الحضارى والاقتصادى للدولة.
- قارة أفريقيا هى أكثر قارات العالم فى عدد الدول الحبيسة (١٦ دولة حبيسة) بينما تحلو قارتى أمريكا الشمالية وأستراليا من الدول الحبيسة.
- الدول التى تطل على مسطحات مائية مغلقة تُعد دولاً حبيسة، مثل أوغندا التى تطل على بحيرة فيكتوريا أو كازاخستان التى تطل على بحر قزوين.
- تقل أهمية الموقع البحرى لكل من العراق والأردن والكونغو الديمقراطية وذلك لضيق الواجهة البحرية.
- تقل أهمية الموقع البحرى شمال كل من روسيا والنرويج وكندا بسبب تجمد مياه المحيط القطبى الشمالى.
- يظهر الأثر السلبي للظهير الساحلى فى غرب السعودية وشرق مصر بسبب امتداد جبال البحر الأحمر، وفى غرب الولايات المتحدة الأمريكية بسبب امتداد جبال روكى الساحلية على المحيط الهادى، على عكس الظهير الساحلى فى شمال مصر حيث السهل الساحلى للبحر المتوسط.
- يظهر الأثر الإيجابى لكثرة عدد الدول المجاورة بالنسبة لدول غرب أوروبا (مثل فرنسا) من حيث كثرة التعاون، فيما يظهر الأثر السلبي لكثرة عدد الدول المجاورة (مثل السودان) فى وجود العديد من المشكلات.
- يزيد عدد الدول المجاورة بالنسبة للدولة من فرصتها فى الاشتراك فى التحالفات الاقتصادية والعسكرية خاصة إذا كانت الدولة فى حاجة إلى ذلك.
- تُعد مصر من أشهر المواقع المركزية فى العالم حيث تربط بين قارات العالم القديم وزادت أهمية هذا الموقع بشق قناة السويس (أهم المواقع الاستراتيجية على مستوى العالم).
- توجد عدة دول ذات موقع هامشى مثل نيوزيلاندا واليابان إلا أن التطور التكنولوجى وتطور وسائل النقل والمواصلات ساهم فى التغلب على سلبيات ذلك الموقع.
- يشرف الوطن العربى على عدة ممرات ومضايق تمثل مواقع استراتيجية مثل مضيق هرمز الذى تشرف عليه عُمان.

يستنتج أثر مساحة الدولة فى قوتها :

- من إيجابيات المساحة الكبيرة للدولة :
 - قدرتها على مواجهة الكوارث الطبيعية والحروب لوجود فرصة إبعاد سكانها إلى مناطق آمنة بالإضافة إلى إمكانية استخدام الدفاع بالعمق وقت الحرب ، مثل الصين فى مواجهة اليابان أثناء الحرب العالمية الثانية .
 - القدرة على تحقيق الأمن الغذائى فى حال توافر أراضى خصبة وأيدى عاملة بها .
 - تزيد احتمالية التنوع فى التركيب الجيولوجى (موارد معدنية) مما يساهم فى قيام صناعة بها إذا توافرت باقى المقومات .
- من سلبيات المساحة الكبيرة للدولة :
 - تحتاج إلى مجهود كبير للسيطرة على جميع أطرافها لذلك تلجأ الدول كبيرة المساحة إلى اتباع النظام الفيدرالى فى معظم الأحيان .
 - تزيد فرصة حدوث حركات انفصالية بها خاصة فى المناطق الهامشية الموجودة على الحدود .
 - يصعب تنمية جميع أجزائها حيث تحتاج إلى تكاليف كبيرة لإنشاء بنية تحتية ومنها شبكة نقل ومواصلات مناسبة لها .
- من إيجابيات المساحة الصغيرة للدولة : سهولة تنمية جميع أنحاء الدولة وسهولة ضبطها خاصة المناطق الحدودية ، وسهولة تجانس سكانها خاصة إذا كانت دولة سهلية .
- من سلبيات المساحة الصغيرة للدولة :
 - سرعة التأثر بالكوارث والأوبئة (مثل انتشار فيروس كورونا من قبل) .
 - عدم قدرتها على مواجهة الأطماع الاستعمارية (مثلما حدث فى هولندا أثناء الحرب العالمية الثانية) .

يحلل أشكال الدول :

- يُعد الشكل المندمج أفضل أشكال الدول (إدارياً وعسكرياً) وتقل مميزاته فى حالة وجود بروز فى دول أخرى .
- تقل المميزات الأمنية والعسكرية فى الدول الشريطية فى حين تزيد المميزات الاقتصادية فى الشكل الشريطى الطولى بسبب تنوع المناخ وبالتالي تنوع الإنتاج الزراعى .
- تقل قدرة الدولة ذات الشكل المجزأ على الإدارة الجيدة وقد تظهر بها حركات انفصالية .
- ساهمت وسائل النقل والاتصالات الحديثة فى التغلب على عدم الترابط الأرضى للدولة ذات الشكل المجزأ .
- يجب على الدولة الجيبية أن تحافظ على علاقاتها السياسية والاقتصادية مع الدولة المطوقة لها .
- الدولة الجيبية هى دولة حبيسة مثل الفاتيكان التى تحيط بها دولة إيطاليا وهى أسوأ أشكال الدول ، ولكن ليس كل دولة حبيسة جيبية مثل سوازيلاند التى يجاورها دولتى موزمبيق وجنوب أفريقيا .
- تتسم بعض الدول بأكثر من شكل مثل إيطاليا فهى شريطية طولية كما أنها برية بحرية مجزأة .

يستنتج العلاقة بين تضاريس الدولة وقوتها :

- الدولة متنوعة التضاريس مثل مصر تُعد دولة قوية لتنوع مواردها .
- تُعد المرتفعات سلاح ذو حدين بالنسبة لقوة الدولة حيث :
 - امتلاك الدولة للمرتفعات على الحدود يمنحها قوة ومنعة من الاعتداءات العسكرية (جانب إيجابى) .
 - تستخدم الجبال كمناطق سياحية مثل جبال لبنان ، كما أنها غنية بالثروات المعدنية التى تعد أساس الصناعة مثل جبال البحر الأحمر (جانب إيجابى) .
 - وجود المرتفعات داخل الدولة يزيد من وجود حركات انفصالية بها ويصعب على الدولة تحقيق التنمية الشاملة بها (جانب سلبى) .
- تتسم الدولة ذات الطابع السهلى بأنها قوية اقتصادياً وعمراًياً وثقافياً إلا أنها معرضة للاعتداء والاحتلال بسهولة .

يحلل أثر المناخ السائد في الدولة على أنشطتها المختلفة :

- وجود المناخ المعتدل في منطقة ما ساهم في وجود الحضارات مثل حضارات العالم القديم حول البحر المتوسط مثل الحضارة المصرية القديمة والحضارة الفينيقية والحضارة اليونانية .
- يزيد التنوع المناخي من قوة الدولة وقدرتها على تحقيق التكامل بها (مثل الولايات المتحدة الأمريكية).
- يؤثر المناخ المتطرف سلباً على قوة الدولة لأنه يحد من فاعلية الأنشطة الاقتصادية بها .
- يساهم التقدم التكنولوجي في التقليل من أثر المناخ السلبي على الدولة مثل دول شمال أوروبا .

يستنتج أثر وجود نبات طبيعي بالدولة وعلاقته بقوتها الاقتصادية والعسكرية :

- تساعد الغابات على إنتاج الأخشاب والمطاط (قوة اقتصادية) ووفرة أماكن الاختباء أثناء الحرب (قوة عسكرية)، إلا أنها في الوقت نفسه تعيق الاتصال بين أجزاء الدولة إذا كانت الغابات ذات مساحة كبيرة مثل غابات الأمازون داخل دولة البرازيل .
- تساعد وفرة الحشائش على وجود المراعى الطبيعية مما يزيد من قوة الدولة اقتصادياً، مثل الأرجنتين وأستراليا والبرازيل .



أحرص على اقتناء
سلسلة
كتب الامتحان

لصف 3 الثانوي

في جميع
المواد

أهم نقاط الدرس

المقومات البشرية لقوة الدولة

١ السكان (القوة الديموجرافية)

* الحجم :

• مميزات الحجم الكبير:

- إعداد جيوش عسكرية ضخمة .
 - توفير قوى بشرية عاملة .
 - إتاحة الفرص لظهور المبدعين ،
- مثل :** الولايات المتحدة الأمريكية - الصين - روسيا .

• سلبيات الحجم الكبير:

- صعوبة توفير الغذاء والأمن والحماية للسكان .
- احتمالية ظهور حركات تمرد انفصالية .

• سلبيات الحجم الصغير:

- وجود نقص في القوى العاملة في الدولة .
 - لجوء الدولة إلى عقد تحالفات سياسية وعسكرية مع الدول الكبرى ،
- مثل :** بعض دول الخليج العربي .

* الخصائص :

- **التركيب النوعي :** تزيد مشاركة المرأة في العملية الإنتاجية بالدول المتقدمة على عكس الدول النامية حيث تقل بها مشاركة المرأة لأسباب اجتماعية ودينية .
- **التركيب العمري :** الدول التي ترتفع بها نسبة الأطفال وكبار السن تعاني من ارتفاع معدل الإعالة ، بينما الدول التي ترتفع بها نسبة الشباب فإنهم يشكلون أساس القوى العاملة بأجور منخفضة وبالتالي زيادة الإنتاج .

• الهجرة : حيث :

- تؤثر على الدول المرسله للمهاجرين : إيجابياً في حل مشكلة البطالة وزيادة دخلها ، وسلبياً في تفرغ الدولة من الأيدي العاملة وخاصة الكفاءات .
- تؤثر على الدول المستقبلة للمهاجرين : إيجابياً في توفير الأيدي العاملة ، وسلبياً في عدم التجانس بين سكانها .

• الدين : عاملاً مهماً من عوامل التجانس السكاني للدولة .

- **اللغة :** إحدى المقومات الحضارية المهمة للدولة وعامل مهم في توحيد سكانها .

• الحالة التعليمية والتكنولوجيا :

- يؤثر المستوى التعليمي في قوة الدولة ، وتُعد التكنولوجيا من أخطر الجوانب البشرية تأثيراً في السلوك السياسي للدولة ووزنها على خريطة العالم السياسية .

٢ التركيب الاقتصادي

* العناصر التي تستمد الدولة منها قوتها الاقتصادية تتمثل في :

- تنوع مواردها الاقتصادية .
- الكفاءة التي تستثمر بها الموارد .
- مدى امتلاكها للتقنية الحديثة .
- علاقاتها التجارية والميزان التجاري .
- مقدرتها على الصمود الاقتصادي ومدى اكتفائها الذاتي .

* مكوناته :

- الإنتاج الزراعي : أهم متطلبات الأمن القومي للدولة (خاصة الحبوب الغذائية) .
- الموارد المعدنية ومصادر الطاقة : التي تشتد الحاجة إليها وقت الحروب كالحديد والبتروول .
- الإنتاج الصناعي : يُعد الركيزة الأساسية لاقتصاد أي دولة ومن أمثلة الصناعات الاستراتيجية التي تعطي الدولة أهمية خاصة : الصناعات الهندسية كالمطائرات والصناعات الكيماوية كالصواريخ وصناعات صهر المعادن وتنقيتها كالألومنيوم .

• النقل ووسائل الاتصال : والتي تساعد على :

- نجاح خطط التنمية بالدولة واستثمار مواردها بشكل فعال وزيادة تماسكها الداخلي .
- سهولة سيطرة الحكومة على الأمور الإدارية والسياسية في جميع أنحاء الدولة .
- سهولة حركة جيش الدولة وسهولة الاتصال وقت الحرب .

٣ القوة العسكرية

* تُعد أساس تحقيق الأمن القومي للدولة وحماية مواردها وحدودها الجغرافية.

* أهم عناصرها (مؤشراتها) :

- حجم القوة البشرية العسكرية.
- مقدار المعدات العسكرية ومدى كفاءتها القتالية.
- الإنفاق العسكرى الذى تنفقه الدولة من دخلها القومى.
- كفاءة المقاتل ودرجة تعلمه وإخلاصه ودوافعه.
- كفاءة جهاز المخابرات الحربية.

٤ القوة التنظيمية

* توجد أوجه مختلفة من التنظيم الحكومى لها علاقة بقوة الدولة ومنها :

- التقسيم الإدارى للدولة لتحقيق الأمن والأمان وتسهيل تقديم الخدمات للمواطنين.
- درجة مركزية الحكومة والاستقلال الذاتى.
- قدرة الحكومة على بسط نفوذها على كل أرجاء الدولة.
- أن تكون الإدارة الحكومية على درجة عالية من الشفافية والكفاءة.
- المؤسسات التنظيمية التى أنشأتها الدولة لتساعدها فى اتخاذ القرار.

أهم المفاهيم

القوة التى تستمدّها الدولة من عدد سكانها ومهاراتهم التقنية وأحوالهم الصحية وتركيبهم العمرى والنوعى ونشاطهم الاجتماعى، ومدى تماسكهم القومى (الأعراق، الأديان، اللغات).	القوة الديموجرافية (السكانية)
مجموعة الخصائص السكانية التى تميز مجموعة بشرية عن أخرى مثل السن والنوع واللغة والديانة والحالة التعليمية... وغيرها.	خصائص السكان
فن الإنتاج أى الأساليب والوسائل المستخدمة فى عمليات الإنتاج.	التكنولوجيا
مستويات الإدارة والحكم داخل الدولة «وتسمى أيضًا قوة اجتماعية وسياسية».	القوة التنظيمية للدولة

فى نهاية الدرس ينبغى أن يكون الطالب قادرًا على أن :

تحليل لأهم نواتج التعلم

يحلل قوة الدولة الديموجرافية :

حيث :

حجم السكان :

- يُعد الحجم السكانى الكبير مصدرًا لقوة الدولة وذلك لأنه :
- يقلل من حاجة الدولة للدخول فى أحلاف عسكرية.
- يزيد من فرصة استثمار الموارد المتاحة.
- يساهم فى زيادة وزن الدولة فى علاقاتها الخارجية حيث تصبح تلك الدول قوى عظمى إذا توافرت بها المقومات الأخرى، كالصين.

- قد يؤثر الحجم السكاني الكبير سلبيًا على قوة الدولة حيث :
 - صعوبة تحقيق الاكتفاء الذاتي من الغذاء (الأمن الغذائي)، مما يؤدي إلى زيادة الواردات الاستهلاكية (فيمثل ذلك عبئًا خاصة على الدول النامية) وزيادة الحاجة للدخول في التكتلات الاقتصادية.
 - احتمالية ظهور حركات التمرد الانفصالية نظرًا لوجود الأقليات.
 - تغلب سلبيات الحجم الصغير للسكان في الدولة على الإيجابيات حيث يصعب على الدولة استغلال الموارد المتاحة (خاصة إذا كانت كبيرة المساحة كالسعودية) بسبب نقص الأيدي العاملة وبالتالي تقوم باستقبال المهاجرين للعمل بها مما يؤدي إلى ظهور مشكلة التباين الثقافي وعدم التجانس السكاني.

خصائص السكان :

• التركيب النوعي :

- يدل تولى المرأة المصرية للمناصب الإدارية والقضائية في الوقت الحالي على زيادة تأثير التركيب النوعي في قوة الدولة.
- التركيب العمري :

- الدول التي ترتفع بها نسبة الأطفال كالدول النامية، وكبار السن كالدول الأوروبية (قاعدة وقمة الهرم السكاني) تعاني من ارتفاع معدل الإعالة.

- الدول التي ترتفع بها نسبة الشباب (منتصف الهرم السكاني) فإنهم يشكلون أساس القوى العاملة ويؤكد ذلك على وجود عنصر الإنتاج وزيادة القوة الاقتصادية والعسكرية ويظهر ذلك في الدول المتقدمة والمستقبلية للهجرات.

• الهجرة :

- تؤثر على الدول المرسله للمهاجرين حيث :

- ♦ استفادت مصر إيجابيًا في حل مشكلة البطالة وزيادة دخلها القومي.
- ♦ تأثرت بعض الدول سلبًا حيث يُهاجر منها الكفاءات (هجرة العقول) وكذلك يقل بها الأيدي العاملة الماهرة.
- يجب على الدول المرسله للمهاجرين توفير ما يلزم للحد من هجرة الكفاءات وتقديم الدعم المالي والتكنولوجي والعلمي لهم والاستفادة منهم محليًا.

- تؤثر على الدول المستقبلية للمهاجرين حيث :

- ♦ تأثرت دول الخليج إيجابيًا نتيجة لاستقبالها الأيدي العاملة الماهرة وبالتالي استثمار مواردها.
- ♦ تأثرت الدول الأوروبية وكذلك دول الخليج سلبًا بسبب عدم التجانس بين السكان.
- القاسم المشترك بين الدول المرسله والمستقبلية للمهاجرين هو الاستفادة الاقتصادية من المهاجرين.

• اللغة والدين :

- لم يعد الدين من الأسباب التي تثار من أجلها المنازعات لانتشار الثقافة وتغليب المصالح السياسية والاقتصادية.
- ساهمت بساطة التركيب اللغوي بالدول العربية في تماسك سكانها.

• الحالة التعليمية والتكنولوجية :

- تصنف دول العالم وفقًا للمستوى التعليمي والتكنولوجي إلى دول متقدمة ودول نامية.
- أظهرت اليابان أهمية التقدم العلمي في تطورها الصناعي وتغلبها على مشكلة عدم وفرة المواد الخام.
- يوجد ارتباط بين مدى امتلاك الدولة لرأس المال ومستوى التقدم العلمي والتكنولوجي.

يحلل مكونات التركيب الاقتصادي ودورها فى قوة الدولة :

حيث :

• الإنتاج الزراعى وخاصة الحبوب الغذائية :

- تُعد أهم متطلبات الأمن القومى للدولة ، وقد أظهرت الأزمة الحالية بين روسيا وأوكرانيا (من أهم الدول المصدرة للقمح عالميًا) مدى أهمية تحقيق الاكتفاء الذاتى من تلك الحبوب مثل القمح خاصة بالنسبة للدول النامية .
- تُعد كندا من الدول التى لديها فائض ، أما فرنسا فلديها اكتفاء نسبي ، أما الدول النامية فتعانى من نقص الإنتاج .
- الموارد المعدنية ومصادر الطاقة ، التى تستخدم لتحقيق الأهداف السياسية والعسكرية والاقتصادية وقد ظهر ذلك عندما استطاع العرب استغلال سلاح البترول أثناء حرب أكتوبر ١٩٧٣م مما يعنى امتلاك دول الخليج سلاح سياسى واقتصادى وهو البترول ، كما تشتد الحاجة إلى المعادن الاستراتيجية وقت الحروب وأهمها الحديد .

• الإنتاج الصناعى :

- أظهرت الصناعة فارق التقدم العلمى والتكنولوجى بين دول العالم ، فالدول المتقدمة هى الدول الصناعية مثل دول غرب أوروبا ، أما الدول النامية فهى المصدرة للمواد الخام دون تصنيع مثل معظم دول أفريقيا .
- قدرة الدولة سياسيًا وعسكريًا تزيد بامتلاكها الصناعات الاستراتيجية الحربية .

• النقل ووسائل الاتصال :

- أنشأت مصر الأنفاق التى تسهل ربط سيناء بالمحافظات الأخرى ، بالإضافة إلى المخاور والطرق الدائرية المختلفة التى تربط القاهرة الكبرى بالمحافظات الأخرى وكذلك التى تربط المحافظات ببعضها البعض .
- يؤثر المظهر التضاريسى بالدولة على فاعلية وسائل النقل والمواصلات بها حيث يسهل إقامة عناصر البنية التحتية فى المناطق السهلية ويصعب إقامتها فى المناطق الجبلية .

يحلل القوة العسكرية للدولة :

- تتأثر قوة الدولة عسكريًا بخصائص طبيعية مثل المساحة ومظاهر السطح ، وخصائص ديموجرافية مثل حجم السكان والتقدم العلمى والتكنولوجى .
- أهم عناصرها :
- عناصر مادية منها : حجم القوة البشرية العسكرية ، مقدار المعدات العسكرية ، الإنفاق العسكرى الذى تنفقه الدولة من دخلها القومى .
- عناصر معنوية (غير مادية) منها : كفاءة المقاتل ودرجة تعلمه وإخلاصه وكفاءة جهاز المخابرات الحربية ، وهو ما أظهرته حرب أكتوبر بالنسبة لمصر .

يفسر أهمية القوة التنظيمية للدولة :

- عرفت التقسيمات الإدارية قديمًا وظهر ذلك فى الحضارة المصرية القديمة عندما قُسمت الدولة إلى ٤٢ إقليم ولكل إقليم حاكم .
- يزيد التقسيم الإدارى للدولة من فرصة تحقيق التنمية الاجتماعية والاقتصادية .
- يوجد ارتباط بين شكل الدولة (خاصة الشكل المدمج) ومساحتها (خاصة المساحة الصغيرة) ومظاهر السطح بها (خاصة الطابع السهل) ، والقوة التنظيمية الجيدة فيها .

أهم نقاط الدرس

أنظمة الحكم المختلفة (من خلال تنظيم العلاقة بين السلطات الثلاث)

النظام الرئاسي

- أهم السمات :**
- * الرئيس هو رأس الدولة (يسود ويحكم).
 - * السلطة التنفيذية فيه مستقلة عن السلطة التشريعية.
 - * السلطة التشريعية تقوم وحدها بالتشريع في الدولة بصفة أساسية.
 - * السلطة القضائية فيه مستقلة عن باقي السلطات.
 - أى أن هناك استقلال كامل للسلطات الثلاث من ناحية ولكل سلطة اختصاصها من ناحية أخرى.
 - مثل : الولايات المتحدة الأمريكية (النموذج الأشهر).

النظام البرلماني

- أهم السمات :**
- * وجود برلمان هو مصدر السلطة والتشريع ومنتخب من الشعب.
 - * وجود رئيس أو ملك (يسود ولا يحكم).
 - * رئيس الوزراء هو الذى يتولى مسؤولية الحكم ومنتخب من الشعب وتتركز السلطة الفعلية في يده.
 - مثل : المملكة المتحدة.

النظام شبه الرئاسي (شبه برلماني)

- أهم السمات :**
- * وجود رئيس منتخب مباشرة من الشعب على رأس السلطة التنفيذية.
 - * برلمان منتخب يشكل الحكومة.
 - * السلطة في هذا النظام مشتركة بين الرئيس والحكومة وينظمها الدستور.
 - مثل : فرنسا.

نظام الانتخابات بالدولة

يتم على أساس النظام الانتخابي ما يلي :

- ١ تقسيم الدوائر الانتخابية (وفقاً للخصائص الطبيعية والبشرية للدولة).
- ٢ الترشح للانتخابات (وفقاً لشروط الدستور).
- ٣ إجراء الانتخابات (وتقوم به السلطتين التنفيذية والقضائية).
- ٤ فرز أصوات الناخبين.
- ٥ تحديد الفائزين.

علاقة الانتخابات بالجغرافيا السياسية :

- * تدرس الجغرافيا السياسية جوانب كثيرة للعملية الانتخابية وهي :
 - تقسيم الدولة إلى دوائر انتخابية وعددها وحدودها ومواقعها ومساحتها وشكلها.
 - عدد سكان الدوائر الانتخابية وخصائصهم.
 - استخدامات الأرض داخل الدوائر الانتخابية والتغيرات التي تطرأ على هذه الدوائر.
 - التباين المكاني في التصويت وأنماطه وأسبابه.

جغرافية الانتخابات : (ظهرت على يد أندريه سيجفريد)

- * تشمل :
 - توزيع الدوائر الانتخابية.
 - دراسة التباين المكاني في التصويت.
 - دراسة السلوك الانتخابي للناخبين.
 - تحليل الآثار البيئية الطبيعية والبشرية والظروف الاقتصادية على السلوك الانتخابي للفرد.
 - دراسة أثر الانتخابات على تغيير الظروف البشرية في المنطقة.

أهم المفاهيم

نظام اجتماعى يقوم بأدوار ووظائف متعددة استنادًا إلى سلطة أو قوة يستخدمها في إدارة موارد المجتمع وتحقيق الأمن الداخلى والخارجى وتحقيق أكبر قدر من المصالح العامة .	النظام السياسى في صورته الاجتماعية
مجموعة من المؤسسات التشريعية والتنفيذية والقضائية التى تتوزع بينها عملية صنع واتخاذ القرار السياسى .	النظام السياسى في صورته المؤسسية أو التنظيمية
أداة اختيار من بين ممثلى الشعب تحقق المساواة بدون فوارق بين كل المواطنين .	الانتخابات
مجموعة القواعد والتشريعات والقوانين التى تنظم عملية انتخاب ممثلى الشعب .	النظام الانتخابى

في نهاية الدرس ينبغي أن يكون الطالب قادرًا على أن :

تحليل لأهم نواتج التعلم

يحدد وظائف النظام السياسى :

- تتشابه المجتمعات القديمة والحديثة في ضرورة وجود السلطة لاستقرار المجتمع .
- النظام السياسى في صورته الاجتماعية : مسئول (باستخدام قوته وسلطته) عن استثمار الموارد المختلفة بالدولة وتوفير الخدمات كالصحة والتعليم والأمن ومراقبة مستوى جودتها .
- النظام السياسى في صورته المؤسسية أو التنظيمية :
- مسئول عن صنع واتخاذ القرارات السياسية ، مثل عقد المعاهدات الدولية .
- تفرد كل سلطة فيه بمهامها عن الأخرى وهو ما يطلق عليه مبدأ الفصل بين السلطات وفقًا للدستور والقانون .

يقارن بين أنظمة الحكم :

- أدى اختلاف الظروف الطبيعية والبشرية بين الدول إلى اختلاف أنظمة الحكم بينها فلا يوجد نظام حكم مثالى يناسب كل الدول في وقت واحد .
- تعتمد أنظمة الحكم الديمقراطية على التداول السلمى للسلطة والفصل بين السلطات على العكس من أنظمة الحكم الديكتاتورية .
- تنقسم أنظمة الحكم من حيث الشكل إلى نظام جمهورى (مثل جمهورية مصر العربية) ونظام ملكى (مثل المملكة المتحدة) .
- تتشابه أنظمة الحكم الثلاث (الرئاسى - شبه الرئاسى - البرلمانى) في أن مصدر التشريع هو البرلمان ويختلفوا في اختصاصات كل من الرئيس ورئيس الحكومة وطريقة اختيارهم .
- تزيد صلاحية رئيس الدولة في النظام الرئاسى عن النظام البرلمانى وشبه الرئاسى .

يفسر أهمية الانتخابات للدولة :

- تساعد الانتخابات بشكل كبير في تحقيق التداول السلمي للسلطة.
- تؤكد الانتخابات على توافر الديمقراطية بالدولة ويظهر ذلك بصفة خاصة في مرحلتى الترشح للانتخابات وإجراء الانتخابات.
- يؤثر مدى امتلاك الدولة للقوة التنظيمية في كفاءة العملية الانتخابية.

يحدد علاقة الانتخابات بالجغرافيا السياسية :

- تدرس الجغرافيا السياسية جوانب كثيرة للعملية الانتخابية ومنها :
 - توزيع الدوائر الانتخابية حيث يعتمد على عدة دراسات أهمها متوسط عدد السكان، ويبرز دور الجغرافيين في ذلك الجانب.
 - التباين المكاني في التصويت وأنماطه وأسبابه (مثلًا زيادة مشاركة سكان منطقة ما في الانتخابات عن مشاركة سكان منطقة أخرى).
- تعد نظم المعلومات الجغرافية أكثر التقنيات الحديثة أهمية للعملية الانتخابية.
- تستمر اهتمامات جغرافية الانتخابات إلى ما بعد انتهاء العملية الانتخابية ويظهر ذلك في دراسة أثر الانتخابات على تغيير الظروف البشرية في المنطقة.


احرص على اقتناء

كتاب الامتحان

في جميع المواد

للسف 3 الثانوى

اسم يعنى التفوق





المشكلات السياسية

مخرجات التعلم :

في نهاية الوحدة ينبغي أن يكون الطالب قادرًا على أن :

- يقارن بين الحدود والتخوم.
- يستنتج أهمية الحدود للدولة.
- يحدد أنواع الحدود.
- يوقع على خريطة العالم الحدود الطبيعية (جبلية - مائية) ويتعرف مشكلاتها.
- يقارن بين المياه الإقليمية والدولية والمحايمة.
- يتعرف مبادئ تحديد المياه الإقليمية في بعض دول العالم.
- يتتبع مشكلات بعض الأنهار.
- يفسر الحاجة لاتفاقيات المياه على طول الأنهار الدولية.
- يتعرف بعض المشكلات المرتبطة بخطوط تقسيم المياه.
- يوضح العلاقة بين الاستعمار ووجود بعض المشكلات السياسية.
- يحدد المشكلات التي ترتبت على الهجرة غير الشرعية.
- يتتبع دور الهجرة في الصراعات السياسية المعاصرة.
- يقدر دور الجغرافيا السياسية في فهم قضايا ومشكلات العالم السياسية.

الوحدة
2

الحدود السياسية

(مفهومها وأهميتها ووظائفها)

1

الدرس

أهم نقاط الدرس

الحدود السياسية

أهم سماتها

- * عبارة عن خطوط ليست لها مساحة ولا يتعدى عرضها بوضوح أحياناً.
- * ظاهرة سياسية قانونية شرعية من خلال اتفاقية أو معاهدة.
- * ظاهرة قابلة للنقل والحركة والتغيير والاختفاء في حالات كثيرة، لأنها ظاهرة بشرية.
- * لا تظهر بها موارد طبيعية لأنها مجرد خطوط.
- * هي خطوط فصل ذات توجه داخلي.

تطور أشكالها عبر العصور

- * قديماً كانت نقاط على هوامش الدولة أقيمت عندها قلاع وأسوار حول الممالك والدول المتجاورة، مثل: سور الصين العظيم والأسوار والقلاع التي أقامها الرومان حول أطراف دولتهم.
- * منذ ظهور الدولة القومية الحديثة في القرن الـ ١٧ م ظهرت الحدود الخطية المعروفة حالياً.
- * مع ظهور الثورة الصناعية الأولى في بداية القرن الـ ١٩ م استخدمت عمليات المسح الميداني (دراسة أرض الواقع بالتفصيل) في رسم الحدود بين الدول.

العوامل المؤثرة على نشأتها

- * زيادة عدد السكان.
- * المعاهدات المبرمة بين الدول.
- * الحروب.
- * الحاجة إلى تنمية المناطق الهامشية.
- * تقسيم الاستعمار لمستعمراته.

مراحل تخطيطها

- * المرحلة الأولى: التعريف والتخطيط.
- * المرحلة الثانية: التحديد.
- * المرحلة الثالثة: التعيين.
- * المرحلة الرابعة: إدارة الحد.

وظائفها

- * الفصل بين الدول.
- * الحماية الاقتصادية.
- * الحماية والأمن.
- * الوظيفة السياسية والقانونية للحد.

التخوم

أهم سماتها

- * ليس لها أساس قانوني أو معاهدة.
- * ظاهرة ثابتة في المكان لا تتغير بتغير الظروف (لا يمكن تحريكها).
- * ظاهرة جغرافية ذات مساحة تضم أحياناً موارد طبيعية.
- * هي مناطق وصل ذات توجه خارجي (لا سلطة للغير عليها).

خطوط ترسم على الخريطة تحدد الرقعة الأرضية التي تمارس عليها الدولة سيادتها، وتنتهى عندها هذه السيادة وتبدأ سيادة دولة أخرى، ولا بد أن تعترف بهذه الحدود الدول المجاورة لها والمجتمع الدولي.	الحدود السياسية
مناطق جغرافية لها مساحة (لها طول وعرض) كالغابات والصحارى وغير ممسوحة وغير تابعة لدولة من الدول وإنما مجرد مناطق نفوذ تفصل بين الدول المتجاورة.	التخوم

تحليل لأهم نواتج التعلم في نهاية الدرس ينبغي أن يكون الطالب قادرًا على أن :

يقارن بين الحدود السياسية، والتخوم :

- الحدود السياسية يقوم الإنسان بتخطيطها تبعًا لمصالحه الاقتصادية والعسكرية، فهي تقوم بتحديد :
 - المساحة الأرضية التي تفرض الدولة عليها سيادتها.
 - المجال الجوى والبحرى التابع لسيادة الدولة.
 - الموارد الأرضية السطحية والباطنية والبحرية التي تسيطر عليها الدولة وتدخل ضمن حدودها.
- تتشابه الحدود السياسية والتخوم في كونها عامل فصل بين الدول .
- تتسم التخوم بالإطار المكاني بينما تتسم الحدود السياسية بالبعد الخطى .
- تتميز التخوم عن الحدود السياسية بالطابع الاستاتيكي .
- تعد الحدود السياسية أكثر مرونة من التخوم لأنها ديناميكية قابلة للنقل والحركة والتغيير، ومثال ذلك اندماج دولتى اليمن الجنوبية واليمن الشمالية في دولة واحدة .
- تظهر الموارد الطبيعية بالتخوم بسبب طبيعتها المورفولوجية وبذلك تتميز عن الحدود السياسية اقتصاديًا .
- مثلت التخوم قديمًا مناطق هامشية لم تهتم بها الدول لأنها صعبة الاستغلال وغير صالحة للاستيطان البشرى .
- تخضع الحدود السياسية للرقابة بينما تتسم التخوم بالغموض .
- التخوم لها أهمية استراتيجية حيث تمثل منطقة حماية ودفاع للدولة من الاعتداءات الخارجية ويرجع ذلك إلى عمقها الجغرافى ومن أمثلتها مناطق التخوم بين الدول العربية والإسلامية والدولة البيزنطية .

يحدد أهم العوامل المؤثرة فى نشأة الحدود السياسية :

- ارتبط ترسيم الحدود السياسية الخطية بقارة أوروبا بزيادة عدد السكان إلى جانب التقدم فى وسائل النقل والمواصلات مما أثربالسلب على مساحات النبات الطبيعى بالقارة .
- الحاجة إلى تنمية المناطق الهامشية، حيث إن الوضع الغامض للمناطق الهامشية بين الدول جعل هناك ضرورة لتنميتها واستثمارها واكتشاف ما بها من موارد .
- مثل وضع الحدود البحرية فى المسطحات المائية التى تحتوى على البترول والغاز الطبيعى .
- المعاهدات المبرمة بين الدول خوفًا من طغيان دولة قوية على دولة جارتها ضعيفة (تباين القوى) وبالتالي الوقوف أمام تحقيق الهدف الخارجى للجيوبولتيك .
- تقسيم الاستعمار لمستعمراته بآسيا وأمريكا الجنوبية وأفريقيا فنجد أن أكثر الدول المسئولة عن تشكيل الخريطة السياسية العالمية تنتمى لقارة أوروبا،
- مثل معظم الحدود بين الدول العربية التى رسمها الاستعمار الأوروبى .
- الحروب مثل حدود الغالب والمغلوب وحدود الهدنة التى أصبحت حدود سياسية فيما بعد .

يحدد مراحل تخطيط الحدود السياسية :

المرحلة الأولى : التعريف والتخطيط :

يتم فيها وضع معاهدة للحدود بدقة فقد تنشأ الصراعات بين الدول نتيجة لعدم دقة وصف الحدود في تلك المعاهدات.

المرحلة الثانية : التحديد :

• يستعان فيها بالخرائط التفصيلية، والصور الجوية والمرئيات الفضائية (منتجات الاستشعار من بُعد).

• يتم في هذه المرحلة تطبيق نصوص المعاهدة على الخرائط.

• قد تظهر هذه المرحلة أهمية تغيير مسار الحد في بعض المناطق.

المرحلة الثالثة : التعيين : يظهر فيها المحصلة النهائية لنتائج التعاون بين السياسيين والجغرافيين حيث يستعان فيها بـ :

- نصوص المعاهدة (التي وضعها السياسيون في المرحلة الأولى).

- المعلومات (التي جمعها الجغرافيون في المرحلة الثانية).

- الخرائط التفصيلية (ويلاحظ هنا أن الاستعانة بالخرائط عامل مشترك بين المرحلتين الثانية والثالثة).

• تتحقق في هذه المرحلة نصوص المعاهدة الخاصة بالحدود بشكل فعلى على الطبيعة في عدة أشكال كالأسلاك الشائكة.

المرحلة الرابعة : إدارة الحد :

يتم فيها الاتفاق على :

• منافذ عبور الحد.

• نقاط التفتيش والجمارك والحراسة والتحصينات.

• لجان فض المنازعات ووسائلها.

(أى يتنامى بهذه المرحلة الدور العسكرى للحد).

يحدد وظائف الحدود السياسية :

• يعتمد نجاح وظيفة الحد السياسى فى الفصل بين الدول على مدى دقة الوصف التفصيلى فى المرحلة الأولى لتخطيط الحدود السياسية، وكذلك مدى صحة التوقيع على الخرائط بالمرحلة الثانية.

• تعد الحماية والأمن الوظيفة الأهم للحدود السياسية منذ القدم (حيث تركز الدفاعات العسكرية على طول الحدود)، ويبدأ الحد السياسى فى القيام بها بعد الانتهاء من مرحلة التعيين ولكنها تأثرت سلباً نتيجة ظهور وسائل الحرب المتقدمة كالصواريخ عابرة القارات، مما أسقط نظرية الحد الآمن وبالرغم من ذلك إلا أن التكنولوجيا الحديثة تساهم أيضاً فى حماية الحد السياسى من خلال المراقبة الجوية والأقمار الصناعية.

• تستطيع الدولة حماية مواردها داخل الإطار المكافى لحدودها من خلال الوظيفة الاقتصادية للحد السياسى كما يدخل ضمن تلك الوظيفة الحفاظ على صحة مواطنى الدولة من خلال فحص سلامة المنتجات المستوردة ومدى صلاحيتها.

• تؤكد الوظيفة السياسية والقانونية للحد على أهمية اتباع قوانين الدولة، فإذا قام فرد أجنبى بجرمة ما داخل إحدى الدول فإنه يعاقب وفقاً لقانون تلك الدولة المقيم فيها.

• تسعى كل دولة إلى المحافظة على شخصيتها السياسية والقانونية داخل حدودها، ولكن أثر مفهوم العولمة الاجتماعية بالسلب على تلك الوظيفة حيث نشر الثقافات غير المرغوب فيها عبر الإنترنت وغيرها.

• تتشابه الوظيفتين الأمنية والاقتصادية فى منع دخول السلع غير المرغوب فيها (المهربة).

تمثل المراحل النظرية من
مراحل تخطيط الحدود
السياسية كما أنها أكثر
المراحل قابلية للتعديل

أهم نقاط الدرس

أنواع الحدود السياسية

حدود طبيعية

الحدود الجبلية

- * **مميزاتها :**
 - ظاهرة دائمة ومرئية وعريضة ووعرة وقليلة السكان ويقتصر عبورها على ممرات معينة.
 - تعتبر بمثابة خطوط دفاعية تستغلها الدول في إقامة التحصينات عليها للدفاع عن نفسها.
- * **أشكالها :**
 - تمتد مع خط تقسيم المياه على طول امتداد القمم الجبلية.
 - تمتد عند أقدام الجبال بين الدول.

الحدود النهرية

- * **مميزاتها :**
 - وضوحها في الطبيعة.
 - تمثل خطًا دفاعيًا ومانعًا مائيًا.
- * **عيوبها :**
 - تغير مجرى الأنهار بشكل مستمر لذلك ضفافها غير ثابتة بسبب تأثيرها بعوامل التعرية كما حدث في نهر اليرموك بين الأردن وسوريا.
 - وجود الجزر في مجرى النهر مما يعوق تحديد الحد السياسي.
- * **أشكالها :**
 - تسير مع خط المنتصف.
 - تسير مع إحدى ضفتي النهر.

الحدود البحرية

- * **أشكالها :**
 - قد تتفق مع الخط الأوسط للبحيرات.
 - قد تسير وفقًا لاتفاقيات محددة.

الحدود البحرية

- * يتم تحديد الحد السياسي البحري للدولة عند الحافة الخارجية للمياه الإقليمية.
- * **أهمية الحد البحري للدولة :**
 - يقوم بعدة وظائف :
 - حماية الدولة من السفن المشبوهة.
 - حماية اقتصاد الدولة من خلال منع تهريب البضائع إليها.
 - حماية حقوق مختلفة للدول منها العسكري والاقتصادي.
 - وقاية الدولة من أي أوبئة أو أمراض.
 - زيادة أهمية المياه المحايدة والأرصدة القارية وبعض المياه العميقة القريبة من سواحل الدول في الفترات الأخيرة.

حدود بشرية

الحدود الهندسية

- * **أشكالها :**
 - ① فلكية بحتة (مع دائرة العرض أو خط الطول) تنتشر في أفريقيا وأمريكا الشمالية، مثل :
 - الحد السياسي بين مصر وكل من السودان وليبيا.
 - ② خطوط مستقيمة تصل بين نقطتين معلومتين أو مماسات دوائر.
 - ③ خطوط على أبعاد متساوية من ساحل أو سلسلة جبلية.

الحدود الحضارية (الإثنوغرافية)

- * **اللغة :** مثل : الحدود السياسية في منطقة وسط أوروبا مناعًا لمشكلة الأقليات.
- * **الدين :** مثل : الحدود بين الهند وباكستان.

أهم المفاهيم

<p>الحدود السياسية التي يتم رسمها على أساس ظاهرات طبيعية واضحة مثل : الجبال - الأنهار - البحار - البحيرات - الممرات الملاحية - الخلجان . تعد الحدود الطبيعية من أقوى الحدود التي تفصل بين الدول ويصعب اختراقها .</p>	<p>الحدود الطبيعية</p>
<p>تضم كل الأشكال المائية المتصلة بالبحر وتقع فوق يابس الدولة وتشمل البحيرات الساحلية ومصببات الأنهار والخلجان المحاطة بيابس الدولة (محدودة المساحة) .</p>	<p>المياه الداخلية</p>
<p>نطاق من المياه البحرية تمثل الحافة الخارجية منه الحد السياسي البحري للدولة وتمارس الدولة سيادتها المطلقة عليها وتستغل ما بها من ثروات، وتمتد لمسافة ١٢ ميل بحري غالباً من بداية خط الساحل أو خط «الأساس» .</p>	<p>المياه الإقليمية</p>
<p>تمتد من نهاية المياه الإقليمية للدولة الساحلية إلى مسافة لا تزيد عن ١٢ ميل في اتجاه البحر وتمارس الدولة في هذه المياه :سلطات جمركية وإجراءات خاصة بالرقابة والإشراف الضروريين لتحقيق الأمن والسلامة للمحافظة على مصالحها الحيوية وهي جزء من أعالي البحار .</p>	<p>المياه التكميلية أو الملاصقة</p>
<p>منطقة تلى منطقة المياه التكميلية تجاه البحر وتدعى بعض الدول سيادتها عليها وتمنع الدولة ممارسة العمليات العسكرية الأجنبية فيها، وقد حددت بعض الدول القوية لنفسها مناطق وسط المحيط لتجرى فيها تجاربها النووية والصاروخية المختلفة ومن هنا فإن الاعتراف بالدولة التي تدعى هذا الحق يعتمد على قوة الدولة وهي جزء من أعالي البحار .</p>	<p>المياه المحايدة</p>
<p>المناطق البحرية المفتوحة للجميع بدون قيود والتي لا تدعى أي دولة ملكيتها أي مشاع للبشرية ولا يحق لأي دولة أن تتدخل في حرية الملاحة فيها .</p>	<p>أعالي البحار (المياه الدولية)</p>
<p>امتداد لليابس تحت مياه البحر ويمتد من خط الساحل حتى عمق ١٠٠ قامة (القامة تساوي ١٨٢ سم) وللدولة حق استكشاف الموارد الاقتصادية المائية والمعدنية الموجودة به واستغلالها، وقد ظهرت قيمته بعد الاكتشافات البترولية الهائلة أمام سواحل بعض الدول في بحر الشمال والخليج العربي وخليج المكسيك .</p>	<p>الرصيف القاري</p>
<p>هي التي تسير مع خطوط طول ودوائر عرض أو قد تكون خطوط مستقيمة أو أقواس أو خطوط على أبعاد متساوية .</p>	<p>الحدود الهندسية</p>
<p>هي الحدود الحضارية التي ترسم على أساس اللغة والدين .</p>	<p>الحدود الإثنوغرافية</p>

تحليل لأهم نواتج التعلم في نهاية الدرس ينبغي أن يكون الطالب قادرًا على أن :

يستنتج أهمية وجود حدود طبيعية للدولة :

- تُعد من أقوى الحدود التي تفصل بين الدول المتجاورة لصعوبة اختراقها.
- تختلف درجة الفصل تبعًا لخصائص الظاهرة الطبيعية الممتدة على حدود الدولة.

يفرق بين أشكال الحدود الجبلية :

- أفضل أنواع الحدود الجبلية في الفصل بين الدول هي التي تسير مع خط تقسيم المياه.
- أقل أنواع الحدود الجبلية في الفصل بين الدول هي التي تسير مع أقدام الجبال حيث تستأثر دولة دون الأخرى بمزايا ذلك الجبل اقتصاديًا وعسكريًا.

يعطى أمثلة للحدود الجبلية بين الدول :

- (١) الحدود بين شيلي والأرجنتين على طول امتداد جبال الإنديز.
- (٢) الحدود بين فرنسا وإسبانيا على امتداد جبال البرانس.
- (٣) الحدود بين الهند والصين حيث جبال الهيمالايا.
- تختفى الحدود الجبلية من قارة أستراليا وتقل بوضوح في أمريكا الشمالية (حيث توجد بين كندا وألاسكا التابعة للولايات المتحدة الأمريكية) وتوجد بشكل واضح في قارتي آسيا وأمريكا الجنوبية.

يفرق بين أشكال الحدود النهرية للدولة :

- (١) تسير مع خط المنتصف، مثل : نهر الريبوجراندي بين الولايات المتحدة الأمريكية والمكسيك.
 - (٢) تتفق مع خط العمق الملاحي ويعد ذلك الأكثر ثباتًا والأكثر مناسبة للدول الحبيسة لاعتمادها على الملاحة فيه، مثل : نهر الراين بين سويسرا وألمانيا.
 - (٣) تسير مع إحدى ضفتي النهر، مثل : نهر بوج بين بولندا ودولتي بيلاروسيا وأوكرانيا.
- لاحظ : - لا تتأثر الكثافة السكانية حول الحدود النهرية بسبب حاجة السكان للمياه.
- أكثر القارات استخدامًا للحدود النهرية هي أوروبا.

يفرق بين أشكال الحدود البحرية :

- (١) الشكل الأكثر عدلاً هو ما يتفق مع الخط الأوسط للبحيرات، مثل : الحد بين كندا والولايات المتحدة الأمريكية في البحيرات العظمى ما عدا بحيرة متشجن التي تقع بالكامل داخل الولايات المتحدة الأمريكية.
- (٢) قد يتم تقسيمها إلى أقسام غير متساوية وفقًا لاتفاقيات محددة مثل بحيرة فيكتوريا فيقل نصيب دولة كينيا بها مقارنة بنصيب كل من أوغندا وتنزانيا.

يقارن بين أنواع المناطق المائية :

- تخضع المياه الداخلية والمياه الإقليمية للسيادة المطلقة والكاملة للدولة.
- تتعدد أشكال المياه الداخلية بمصر مثل البحيرات الشمالية والخلجان مثل خليج أبي قير ومصبات نهر النيل.
- تتحدد المياه الإقليمية وفقًا للمعاهدات بين الدول.
- المياه التكميلية والمياه المحايدة مناطق مائية تخضع للسيادة المشروطة.
- تفتقد الدولة المسيطرة على المياه المحايدة للشرعية الدولية وتستند إلى عنصر القوة.

- المياه التالية للمياه الإقليمية نحو اليابس هي المياه الداخلية، بينما المياه التالية للمياه الإقليمية باتجاه البحر هي المياه التكميلية أو الملاصقة.
- تتركز معظم الدول البحرية على تأمين مجالها الحيوى بالسيطرة على المياه التكميلية.
- تتشابه المياه الإقليمية والمياه التكميلية في قدرة الدولة على ممارسة سلطات جمركية فيها (والتي تتم في مرحلة إدارة الحد).
- تنتهي الوظيفة السياسية والقانونية للحد السياسي للدول البحرية رسميًا عند نهاية المياه الإقليمية.
- يفصل الحد البحرى للدولة المياه الإقليمية عن المياه الملاصقة.
- تعد المياه الدولية هي الأقرب في خصائصها إلى التخوم وتعد النطاق البحرى الوحيد الذى تستطيع الدول الحبيسة استخدامه.

يستنتج بعض سمات الحدود البشرية :

- تقل أهميتها الاقتصادية لخلوها من الموارد الطبيعية.
- تتشابه مع الحدود الجبلية في قلة الكثافة السكانية على جانبيها.
- أكبر انتشار للحدود الهندسية في العالم توجد في قارة أفريقيا بسبب الاستعمار.

يفرق بين أنواع الحدود الحضارية :

- يكون فيها المعيار القومى والثقافى أساس عملية الفصل بين الدول مثلما حدث في اتخاذ :
- (١) اللغة كحد سياسى مثل : الحدود السياسية في منطقة وسط أوروبا (كالحدود بين دولتي النمسا والمجر) وتعد هذه الحدود من أسباب التجانس السكانى داخل وسط أوروبا.
- (٢) الدين كحد سياسى ، مثل : الحدود بين الهند وباكستان.

يقارن بين بعض أنواع الحدود :

- تعد الحدود الجبلية أقوى أنواع الحدود في درجة الفصل بين الدول ويصعب اختراقها فهي أكثر الحدود منعة وتُعد تطبيقًا لآراء أرسطو في موضوع الحدود المحصنة، كما أن تلك الحدود تقف عائقًا أمام تحقيق الأهداف التوسعية للدول وفقًا لأفكار كيلين.
- يتسم الحد السياسى الجبلى بقلة المشكلات الحدودية لأنها ظاهرة دائمة بعكس الحدود النهرية التي تغير مجراها بشكل مستمر.
- تتشابه الحدود النهرية والحدود الجبلية في كونهما خطوط دفاعية طبيعية لكنهما تختلفان في درجة الثبات.
- النزاع على الحدود البرية يكون مع دول الجوار فقط (إقليمى) بينما النزاع على الحدود البحرية مع كل دول العالم (دولى).
- تعد الحدود البحرية للدول دليلًا على امتداد سيادة الدول خارج موقعها الفلكى.

تطور خريطة العالم السياسية والمشكلات المرتبطة بها

الدرس 3

أهم نقاط الدرس

تطور خريطة العالم السياسية

١ في أوائل القرن العشرين وحتى نهاية النصف الأول من القرن العشرين

حدثت تغيرات سريعة عقب الحربين العالميتين الأولى والثانية مثل انقسام ألمانيا إلى ألمانيا الشرقية وألمانيا الغربية.

٢ في النصف الثاني من القرن العشرين (منذ بدء الخمسينيات)

ظهر الاستقطاب العالمي بين قوتين عظميتين تنازعتا السيادة على خريطة العالم وهما الكتلة الشيوعية (الشرقية) والكتلة الرأسمالية (الغربية) وبينهما دول حركة عدم الانحياز.

٣ في أواخر القرن العشرين (السنوات العشر الأخيرة)

* انهارت الكتلة الشيوعية وتفككت حلفها العسكري (وارسو).
* انتصرت الرأسمالية بزعامة الولايات المتحدة الأمريكية.
* اتحدت ألمانيا الشرقية وألمانيا الغربية في دولة واحدة.

٤ في مطلع العقد الثاني من الألفية الثالثة

ضمت خريطة العالم السياسية أكثر من ٢٠٠ دولة منها ١٩٣ دولة ذات عضوية كاملة بالأمم المتحدة إلى جانب دول أخرى (غير كاملة العضوية) مثل فلسطين والفاتيكان ودول أخرى غير منضمة.

العوامل الجغرافية التي تؤثر على مستقبل خريطة العالم السياسية

- ١ انتهاء الصراع الأيدولوجي بين الكتلة الشيوعية والكتلة الرأسمالية.
- ٢ تدخل البنك الدولي وصندوق النقد الدولي في السياسات الداخلية للدول.
- ٣ سباق التسلح بين الدول.
- ٤ الصراع على المياه العذبة.
- ٥ مشكلة اللاجئين والهجرة غير الشرعية (غير الرسمية).
- ٦ ثورة الاتصالات الحديثة.
- ٧ العولمة وظهور الشركات متعددة الجنسيات.

المشكلات التي تهدد أمن الدول

١ مشكلات سياسية منها مشكلات الحدود السياسية مثل :

* مشكلة سبتة ومليلة. * مشكلة كشمير. * النزاعات السياسية الناتجة عن حركة الرعاة على الحدود السياسية.

٢ مشكلات اقتصادية ذات بُعد سياسي مثل :

* مشكلات تقسيم المياه. * الصراع على الموارد الطبيعية ومصادر الطاقة.

٣ مشكلات اجتماعية ذات بُعد سياسي مثل :

* الأقليات. * الهجرة الإجبارية والهجرة غير الشرعية.

مشكلة سبتة ومليلة (بين إسبانيا و المغرب)

الأسباب

- * قيام بريطانيا عام ١٩٤٧م بتقسيم شبه القارة الهندية على أساس ديني لقسمين رئيسيين هما :
 - ① جمهورية الهند : تضم الأغلبية الهندوسية .
 - ② باكستان : تضم الأغلبية المسلمة وقسمت إلى (باكستان الشرقية «بنجلاديش حاليًا» - باكستان الغربية) .
- * ترك الاستعمار كشمير خارج التقسيم السابق .
- * أصبحت الديانة السائدة بكشمير هي الإسلام في حين كانت السلطة الحاكمة هندوسية، ولذلك :
- لم يرغب حاكم كشمير في الانضمام إلى أي من الدولتين في البداية، وفضل أن يبقى بعيدًا عن الصراع بين الهند وباكستان .
- حدثت ثورة داخلية من المسلمين في كشمير ضد الهندوس وتنتج عنها :
- ① استعانة حاكم كشمير بالهند التي أسرعته بالتدخل بجيوشها في كشمير لمساعدته .
- ② تدخل باكستان لمساعدة شعب كشمير .

- * احتلال إسبانيا لسبتة ثم مليلة ثم وقوع المغرب تحت الاستعمار الفرنسي .
- * استقلت المغرب عن الاستعمار الفرنسي وبقيت سبتة ومليلة في يد الأسبان .
- * لم يتوقف المغرب عن المطالبة بالمدينتين ولكن إسبانيا رفضت بحجج واهية أهمها :
- التقادم (طول فترة الاحتلال الإسباني) وأن نسبة الأسبان تصل إلى ٦٠٪ من السكان .
- أن المدينتين غير مسجلتين ضمن الأراضي المستعمرة لدى الأمم المتحدة عام ١٩٤٧م .
- * عرضت المغرب المشكلة على الأمم المتحدة عام ١٩٧٥م باعتبارهما أراضي يجب تصفية الاستعمار منها ولكن إسبانيا رفضت .
- * تصاعد الموقف عام ١٩٨٥م بسبب :
- محاولة السكان الأسبان الحصول على الحكم الذاتي .
- إصدار إسبانيا قانون يلزم المغاربة (كأجانب) الحصول على إذن إقامة بمجرد كل ٥ سنوات .

موقف الأمم المتحدة

- * عام ١٩٤٩م قامت بتقسيم كشمير (على أساس خط وقف إطلاق النار) إلى قسمين أحدهما تحت الإدارة الهندية يضم ثلثي كشمير ومعظم سكانها .
- * مؤخرًا اقترحت :
- وقف إطلاق النار .
- تجريد كشمير من السلاح وسحب القوات المتحاربة لمواقعها قبل بدء القتال .
- إجراء استفتاء محايد بإشرافها لتقرير المصير على أساس الاختيار بين الاستقلال عن الدولتين أو الانضمام لإحدهما .

- * طالب مجلس الأمن من إسبانيا والمغرب تسوية الخلافات عن طريق الحوار .

أسباب النزاعات السياسية المترتبة على حركة القبائل الرعوية بين الوحدات السياسية

- ① تقلص مساحة المراعى نتيجة لتحويل بعض الدول جزءًا من أراضيها الرعوية إلى الزراعة .
- ② رسم الحدود السياسية في إقليم السافانا الأفريقية بين دول الإقليم دون مراعاة للقبائل وتوزيعاتها المكانية .
- ③ تحصيل الضرائب والرسوم الناتجة عن ترسيم الحدود السياسية من الرعاة .
- ④ التغيرات المناخية التي شهدتها دول غرب أفريقيا على وجه الخصوص في سبعينيات وثمانينيات القرن العشرين وما أحدثته من مشكلات في مناطق المراعى كنفوق ملايين الحيوانات .

نماذج من الاتفاقيات الخاصة بتنظيم حركة الرعاة

- ① الاتفاقية بين موريتانيا والسنغال في أبريل ١٩٨١م .
- ② اللجنة العليا للتعاون الاقتصادي بين موريتانيا ومالي .
- ③ الاتفاقية بين مجموعة دول غرب أفريقيا (الإيكواس) ١٦ دولة في أكتوبر ١٩٩٨م .
- ④ الاتفاقية بين بوركينافاسو والنيجر عام ٢٠٠٣م .
- ⑤ معاهدة ترسيم الحدود السياسية بين المملكة العربية السعودية وجمهورية اليمن .

تأسست عام ١٩٥٥م من ٢٩ دولة، والتي وقفت على الحياد بين المعسكر الشرقي والمعسكر الغربي بهدف الابتعاد عن سياسات الحرب الباردة ويبلغ عدد أعضائها حاليًا ١١٤ دولة.	حركة عدم الانحياز
شركات يؤسسها أفراد أو مساهمون من دول وجنسيات مختلفة ولها شكل قانوني محدد في عقد التأسيس في (دولة المقر) التي يوجد بها المركز الرئيسي للشركة وتأخذ الشركة جنسية هذه الدولة وتخضع لقوانينها ولها عدد من الفروع في عدد كبير من الدول.	الشركات متعددة الجنسيات
أى تهديد للدولة من الداخل أو الخارج يمس سيادتها على أراضيها أو يمس استقرار شعبها وتماسكه.	المشكلة السياسية

تحليل لأهم نواتج التعلم في نهاية الدرس ينبغي أن يكون الطالب قادرًا على أن :

يتتبع تطور خريطة العالم السياسية خلال القرن العشرين :

- تثبت تغيرات خريطة العالم السياسية صحة أفكار راتزل وكذلك تحقيق الهدف الخارجي للجيوبولتيك.
- يتمثل وجه الشبه في تطور خريطة العالم أوائل القرن العشرين وأواخره في حدوث انقسام لبعض الدول فعقب الحرب العالمية الثانية انقسمت ألمانيا إلى دولتين هما ألمانيا الشرقية وألمانيا الغربية، كما أن في السنوات العشر الأخيرة من القرن العشرين تفكك كل من الاتحاد السوفيتي واتحاد يوغوسلافيا إلى عدة دول.
- ظهرت أهمية دول عدم الانحياز بوضوح في مرحلة الصراع بين الكتلتين الشيوعية (الشرقية) والرأسمالية (الغربية) في النصف الثاني من القرن العشرين واتسم دورها في ذلك الوقت بالحيادية وقل دورها بانتهاء ذلك الصراع الأيدولوجي.
- أكثر القارات التي شهدت خريظتها السياسية عدة تغيرات هي آسيا وأوروبا وأفريقيا وأقلها هي أمريكا الشمالية وأستراليا وأمريكا الجنوبية.

يحلل العوامل الجغرافية التي تؤثر على مستقبل خريطة العالم السياسية :

- المشكلات الاقتصادية : مثل الصراع على المياه العذبة (خاصة في ظل التغيرات المناخية العالمية)، والعملة الاقتصادية وظهور الشركات متعددة الجنسيات.
- المشكلات السياسية : مثل سباق التسلح في الشرق الأوسط، وتهديد السيادة القومية، والاستقرار السياسي للدول.
- المشكلات الاجتماعية : مثل الهجرة غير الشرعية والعملة الاجتماعية وثورة الاتصالات وقضية اللاجئين (مثل اللاجئين من قطاع غزة في الدول الأخرى ومنها مصر).
- أكثر دول العالم تأثرًا بالسلب من تدخلات البنك الدولي وصندوق النقد الدولي والشركات متعددة الجنسيات هي الدول النامية (مثل دول أفريقيا).

يحلل أهم المشكلات السياسية التي تهدد أمن الدول :

مشكلة سبتة ومليلة :

- تعد من أقدم المشكلات السياسية على مستوى العالم.
- تكتسب المدينتان أهمية جغرافية استراتيجية بسبب تحكمهما في المدخل الغربي للبحر المتوسط إلا أن الاستعمار حرهما من مميزات هذا الموقع.
- تعتمد إسبانيا على الأسباب الديموجرافية والتاريخية (من وجهة نظرها) في تمسكها بالمدينتين.
- تركز المغرب في أحقيتها للمدينتين على موقعهما داخل أراضيها (أسباب جغرافية).
- لعبت الأمم المتحدة دورًا في زيادة تعقيد هذه المشكلة لسلبية قراراتها.

مشكلة كشمير :

- ظهرت أهمية هذه المنطقة خلال فترة الاحتلال البريطاني نتيجة مقوماتها الطبيعية حيث الطبيعة الجبلية والغابات وبالتالي جذب السياحة إليها.
- عمل الاستعمار الأوروبي (إنجلترا) على خلق مشكلة إثنوغرافية (تتعلق بالدين) عندما تم تقسيم شبه القارة الهندية مما كان له دورًا أساسيًا في تصاعد مشكلة كشمير.
- التدخل الباكستاني في المشكلة قائم على السبب الديني (لانتشار الإسلام بكشمير).
- أدى النزاع الدائريين دولتي الهند وباكستان حول هذه المنطقة إلى حرمانها من التنمية والتطوير بالشكل المطلوب كما أثرت تلك المشكلة على التعاون بين الدولتين.
- تعتبر الحدود الحالية في كشمير حدود هدنة.
- يتسم موقف الأمم المتحدة هنا بالإيجابية على عكس مشكلة سبتة ومليلة.
- في حال انضمام كشمير للهند فسوف يصبح سكان كشمير أقلية دينية بها، أما في حال عمل استفتاء لسكان كشمير ستكون النتيجة لصالح باكستان (من الناحية الإثنوغرافية).

النزاعات السياسية الناتجة عن حركة الرعاة على الحدود :

- من أسبابها رغبة الدول في تحقيق الأمن الغذائي كنتيجة لزيادة النمو السكاني (سبب ديموجرافي) وبالتالي نقص مساحة المراعي لتحويلها إلى مزارع.
- من الأسباب السياسية ترسيم الحدود بمناطق الرعي.
- من الأسباب البيئية التأثير بالتغيرات المناخية (الجفاف كأحد الكوارث الطبيعية) حيث نفوق الحيوانات مثلما حدث في غرب أفريقيا.
- من الأسباب الاقتصادية رغبة الدول في تحصيل الضرائب والرسوم لعبور الحدود السياسية.
- تُعد موريتانيا والسعودية واليمن من الدول العربية المهتمة بعقد الاتفاقيات الخاصة بتنظيم حركة الرعاة.

أهم نقاط الدرس

مشكلات اقتصادية ذات بُعد سياسي

1 مشكلات المياه

1 مشكلات تقسيم المياه للمناطق المائية المشتركة بين الدول :

* بالنسبة للدول المتجاورة، مثل : النزاع القائم بين ليبيا وتونس عند تحديد الرصيف البحري بين الدولتين بعد ظهور حقول الغاز الطبيعي والبترول في هذا الرصيف .

* بالنسبة للدول المتقابلة : تظهر في المساحات المائية الضيقة كالمضايق البحرية مثل :

- مضيق هرمز بين إيران وسلطنة عُمان .
- مضيق باب المندب بين اليمن والصومال وجيبوتي .
- مضيق صقلية بين تونس وإيطاليا .

2 أسباب النزاع على الأنهار الدولية :

تتمثل في :

- حق الملاحة الدولية .
- حق اقتسام مياه النهر .
- حق صيد الأسماك .
- حق توليد الكهرباء .

2 مشكلات الطاقة

* يُعد الأثر السياسي للضخم محدود على عكس البترول والغاز الطبيعي .

* لعبت مصادر الطاقة دورًا بارزًا في الصراعات الدولية خاصة منذ الحرب العالمية الثانية وظهر ذلك بين ألمانيا من ناحية والحلفاء من ناحية أخرى .

* أزمة الطاقة تُعد أزمة بترول في المقام الأول وظهرت آثارها الدولية في مجالين رئيسيين للعلاقات الدولية بين الدول المتقدمة وبعضها، والعلاقات الدولية بين الدول المتقدمة والدول النامية .

المؤسسات الدولية المهتمة بالتعاون الدولي لمواجهة المشكلات الاقتصادية

- 1 منظمة الأمم المتحدة .
- 2 صندوق النقد الدولي .
- 3 البنك الدولي للإنشاء والتعمير .
- 4 مركز التجارة الدولي .
- 5 منظمة الأمم المتحدة للتنمية الصناعية (اليونيدو) .
- 6 منظمة الأغذية والزراعة الدولية (الفاو) .

أهم المفاهيم

الأنهار المحلية	الأنهار التي تجرى من منبعها إلى مصبها داخل الحدود السياسية لدولة واحدة ولذلك لا تظهر مشكلة سياسية مرتبطة بها مثل أنهار السين واللوار وبو والمسيبي .
الأنهار الدولية	الأنهار التي تجرى عبر الحدود السياسية لعدد من الدول (مثل نهر النيل) أو قد تفصل بين الدول ويتم اتخاذها كحد سياسى بينها (مثل نهري الراين والدانوب) .

في نهاية الدرس ينبغي أن يكون الطالب قادرًا على أن :

تحليل لأهم نواتج التعلم

يستنتج أسباب حدوث مشكلات تقسيم المياه للمناطق المائية المشتركة بين الدول :

- بالنسبة للدول المتجاورة، مثل : النزاع القائم بين ليبيا وتونس عند تحديد الرصيف البحري بين الدولتين بعد ظهور حقول الغاز الطبيعي والبترو في هذا الرصيف وبذلك نجد أنه :
 - يوجد ارتباط بين تحديد الحد البحري في هذه المنطقة والحاجة لاستغلال المناطق الهامشية .
 - يوجد علاقة بين كل من امتداد اليابس التونسي وشكل تونس البرى البحري المجزأ (أسباب جغرافية)، وصدور الحكم الدولى لصالحها في هذا النزاع حيث انحرف الحد البحري التونسي إلى جهة الشرق .
- بالنسبة للدول المتقابلة :
 - ترتبط أهمية مضيق هرمز بين إيران وسلطنة عُمان بقربه من مناطق إنتاج وتصدير مصادر الطاقة الحفرية .
 - يعد مضيق باب المندب مضيق عربى خالص كما يعد المدخل الجنوبي للبحر الأحمر .
 - تختفى هذه المشكلة في المضائق المحلية مثل مضيق البسفور بتركيا والمضائق بين جزر اليابان .
- تنعدم تلك المشكلات في الدول الحبيسة .

يحدد بعض الاتفاقيات الخاصة بالأنهار الدولية :

- اهتمت القارة الأوروبية بالبحث عن حلول للدول الحبيسة التي يمر بها نهر دولى لاستخدامه في الملاحة وذلك من خلال معاهدة باريس عام ١٨٥٦م واتفاقية برشلونة عام ١٩٢١م .

يستنتج السبب فى اختفاء المشكلات فى بعض الأنهار الدولية :

- بالرغم من أن نهر بوج يستخدم كحد سياسى بين بعض الدول إلا أن مياهه تخضع لسيادة دولة واحدة فلا يتعرض للمشكلات الخاصة بالأنهار الدولية .
- تختفى مشكلات الأنهار الدولية من قارة أستراليا لأن جميع دول القارة عبارة عن جزر منفصلة عن بعضها .

يحلل أهم مشكلات الطاقة :

- التوزيع غير المنتظم لمصادر الطاقة على خريطة العالم جعلها مجالاً للصراع الدولي.
- توجد علاقة بين التقدم الصناعي في الدول (خاصة الأوروبية بعد الثورة الصناعية)، وضعف التجارة الدولية للفحم (حيث أن الدول المتقدمة هي المنتج الأول والمستهلك الأكبر للفحم) لذلك فالأثر السياسي للفحم محدود في العلاقات الدولية.
- أدى عدم تناسب الكميات المتاحة من مصادر الطاقة لدى بعض الدول مع طموحاتها الاقتصادية إلى اندفاع جيوشها خارج أراضيها للحصول عليها وظهر ذلك بين ألمانيا من ناحية والحلفاء من ناحية أخرى أثناء الحرب العالمية الثانية.
- يوجد ارتباط بين مساهمة الدول العربية والشرق الأوسط في إنتاج الطاقة عالمياً وتصاعد الصراع العالمي.
- يمكن أن نجد تشابه بين الصراعات الدائرة على منطقة الشرق الأوسط والأحداث التي شهدتها منطقة القوقاز (صراع على البترول).
- في حال الاعتماد على مصادر الطاقة المتجددة والتوسع في استخدامها عالمياً فإنه سوف يحدث تحول في العلاقات الدولية.

يحدد أهمية التعاون الدولي (المؤسسات الدولية) لمواجهة المشكلات الاقتصادية :

- من أمثلة اهتمامات منظمة الفاو :
 - مواجهة آثار الآفات الزراعية على المزارع.
 - مواجهة نتائج التغيرات المناخية (كالجفاف) لما لها من آثار سلبية على النشاط الزراعي.
 - الحفاظ على الثروات السمكية والحيوانية بالدول.
 - تبادل الخبرات في مجال الزراعة وتربية الحيوانات والأسمك.
 - الاهتمام باستصلاح الأراضي.
- من أمثلة اهتمامات منظمة اليونيدو :
 - تطوير القطاع الاقتصادي للدول النامية باستغلال الخامات المعدنية (لتحويلها إلى مصنوعات بدلاً من تصديرها كخام).
 - أهم الدول التي تهتم بها المنظمة هي دول قارة أفريقيا وقارة أمريكا الجنوبية.
- من أمثلة اهتمامات البنك الدولي للإنشاء والتعمير :
 - تمويل مشروعات البنية التحتية لبعض الدول (خاصة الدول التي تعرضت لكوارث طبيعية).

أهم نقاط الدرس

مشكلات اجتماعية ذات بُعد سياسي

الأقليات

من نماذجها

- ١ **الأقليات القومية**، مثل التي نتجت عن :
 - * تفكك الاتحاد السوفيتي السابق إلى عدة دول منها روسيا الاتحادية التي أساسها القومية الروسية إلا أنه يوجد داخلها أقليات قومية من الدول التي انفصلت عن ذلك الاتحاد.
 - * تفكك يوغوسلافيا إلى عدة دول، حيث يوجد : • أقليات ألبانية في مقدونيا وصربيا.
 - أقليات صربية وكرواتية في البوسنة والهرسك.
- ٢ **الأقليات الدينية**، مثل : أتباع الديانات السماوية التي توجد في الصين والهند وكوريا واليابان.
- ٣ **الأقليات اللغوية** : تُعد أقل أنواع الأقليات انتشارًا على خريطة العالم مثل الأكراد في شمال العراق.
- ٤ **الأقليات العرقية**، مثل : • الزنوج في العالم الجديد كالولايات المتحدة الأمريكية.
- القوقازيين في جنوب أفريقيا.

* أشهرها قضية التفرقة العنصرية مثل : التي مورست ضد الزنوج من البيض في كل من الولايات المتحدة الأمريكية وجنوب أفريقيا.

* تهتم الدول والمنظمات الدولية بحقوق الأقليات في العالم حيث :
 • يوجد في دستور كل دولة نص يعالج حقوق الأقليات بها.
 • أصدرت منظمة الأمم المتحدة الإعلان العالمي لحقوق الإنسان عام ١٩٤٨ م الذي اهتم بقضية التمييز بين البشر وبحقوقهم المدنية والسياسية والاقتصادية والاجتماعية والثقافية.

* **يتوقف أثرها على استقرار الدولة على عدة عوامل :**
 • التوزيع الجغرافي للأقلية.
 • الخصائص القومية للأقلية.
 • وطن الأقلية.
 • حجم الأقلية وقوتها الاقتصادية.

* **أسبابها :** • حدوث الكوارث الطبيعية. • دوافع قومية أسمى مثل تهجير أهالي النوبة بعد إنشاء السد العالي.
 • حدوث صراعات ونزاعات مسلحة دولية أو محلية، مثل : الصراع بين اليهود والفلسطينيين.

* **أمثلتها :** • الهجرة غير الشرعية من العالم النامي وخاصة الأفارقة إلى دول الاتحاد الأوروبي.
 • الهجرة غير الشرعية لأعداد غفيرة من جنوب شرق آسيا إلى دول الخليج العربي.

* **نتائجها :** لها انعكاسات سلبية على المجتمع في مختلف الجوانب تتمثل في :

- الجانب الأمني والسياسي.
- الجانب الاجتماعي.
- الجانب الاقتصادي.
- الجانب الصحي.

المشكلات التي تعاني منها

حقوقها

أثرها على استقرار الدولة

الهجرة

الإجبارية (القسرية)

غير الشرعية

مجموعات بشرية قليلة العدد ذات خصائص تختلف عن مثيلاتها في مجتمع الأكثرية.	الأقليات
التمييز بين البشر على أساس اللون أو اللغة أو الدين.	التفرقة العنصرية
المكان الذي يعيش (تركز) فيه الأقلية وتحفظ فيه بهويتها وتشكل داخله ملامحها الخاصة.	وطن الأقلية
تعرض الإنسان رغم إرادته للهجرة داخل أو خارج الوطن الذي يأويه.	الهجرة الإجبارية (القسرية)
انتقال شخص من دولة إلى دولة أخرى من غير المنافذ الرسمية للدول وبغير الطرق القانونية التي تنظم انتقال الأشخاص بين الدول.	الهجرة غير الشرعية

في نهاية الدرس ينبغي أن يكون الطالب قادرًا على أن :

تحليل لأهم نواتج التعلم

يستنتج سبب ظهور الأقليات في العالم :

- نتج عن الهجرات السكانية عبر العصور غياب النقاء العرقي في معظم دول العالم (لذلك تعد العلاقة بين حركة السكان ونشأة الأقليات علاقة سببية).
- كلما زاد استقرار السكان داخل الدولة كلما قلت فرص الاختلاف الثقافي والتنوع العرقي والصراع الأيدولوجي والنزعة الانفصالية.

يعدد الأنواع المختلفة للأقليات في العالم :

الأقليات القومية :

- يوجد ارتباط بين انهيار الكتلة الشيوعية وزيادة أنواع الأقليات في العالم.
- أشهر الأقليات القومية بالعالم هي التي ظهرت عقب تغير خريطة العالم السياسية في أواخر القرن العشرين أي بعد انتهاء الصراع الأيدولوجي وانهيار الكتلة الشرقية فمثلًا تنتمي أكبر الأقليات القومية داخل دولة كازاخستان إلى دولة روسيا.

الأقليات الدينية :

- تمثل الأقليات الدينية مشكلة في الدولة إذا حرمت من الحقوق التي تمارسها الأكثرية.
- من أمثلتها تلك الموجودة بدول الشرق الأقصى (أتباع الأديان السماوية).

الأقليات اللغوية : (الأقل انتشارًا لحرص الدول على تدعيم سيادتها القومية) :

- يختلف تعامل الدول معها حيث :
 - توجد دول معترفة بها وبحرية استخدامها للغتها الخاصة مما يؤدي إلى المساهمة في استقرار تلك الدول وتعزيز اندماج هذه الأقليات داخلها (مثل الأكراد بالعراق).
 - تعد الأقلية النمساوية بإيطاليا من أشهر الأقليات اللغوية التي لم تحصل على حقوقها الإثنوغرافية بقارة أوروبا.
 - يقل ظهور الأقليات اللغوية في وسط أوروبا لأن تقسيم الحدود تم على أساس إثنوغرافي.
 - أكثر الأقليات وجودًا في منطقة الشرق الأوسط هي الأقليات اللغوية والدينية.

الأقليات العرقية :

- أشهر هذه الأقليات تلك الموجودة بدولتي جنوب أفريقيا والولايات المتحدة الأمريكية حيث :
 - يتشابهان في مشكلة التفرقة العنصرية في السيطرة السياسية والاقتصادية لفئة معينة وهم البيض المهاجرون ضد الزنوج.
 - يختلفان في أن أصحاب الأرض الزوج الأغلبية بجنوب أفريقيا هم من كانت تمارس ضدهم التفرقة العنصرية من قبل المهاجرين البيض الأقلية، بعكس الولايات المتحدة الأمريكية فكل من البيض والزنوج مهاجرون.

يستنتج حقوق الأقليات ودور المنظمات فى تحقيقها :

• تعد النصوص الخاصة بالأقليات فى دساتير الدول وتفعيل المواثيق الدولية (الإعلان العالمى لحقوق الإنسان) هما الضامن الأساسى لحقوق الأقليات بالدول.

يحلل العوامل التى يتوقف عليها أثر الأقليات على قوة الدولة :

- يزداد التوتر السياسى بالدول التى تتسم بوجود أقلية ما على أطرافها (خاصة إذا كانت منطقة جبلية كإقليم كتالونيا) والعكس صحيح (وهذا يمثل العامل الجغرافى).
- فى حال تخلى إحدى الأقليات عن خصائصها القومية فإن ذلك سوف يؤدى إلى ضياع هويتها الثقافية.
- عندما تكون موارد الدولة فى يد الأقلية فإن ذلك يشكل قوة كبيرة لهم وهذا ما حدث فى دولة جنوب أفريقيا (وهذا يمثل العامل الاقتصادى).
- تكاد تختفى مشكلة الأقليات خاصة الأقلية القومية بالأمة والدولة الوحودية.

يفرق بين الهجرة الإجبارية و الهجرة غير الشرعية :

• الهجرة الإجبارية (القسرية) :

قد تكون : - لأسباب قومية مثلما حدث فى جنوب مصر.

- لأسباب سياسية عسكرية كما يحدث الآن فى فلسطين (خاصة بعد أحداث قطاع غزة الأخيرة) حيث تكثر الجاليات من هذه الدولة فى دول أخرى شقيقة مثل مصر.

- لأسباب طبيعية كحدوث الفيضانات (كما حدث فى ليبيا بعد إعصار دانيال) والزلازل (كزلزال تركيا وسوريا).

• الهجرة غير الشرعية (غير الرسمية) :

- تعد عائقاً أمام تحقيق الهدف الداخلى للجيوبوليتيك (حيث الإخلال بالتوازن الديموجرافى للدولة).

- أشهر الدول التى تعد منبعاً (مناطق طرد) للهجرات غير القانونية هى الدول الأفريقية ودول جنوب شرق آسيا.

- أشهر الدول التى تعد مصباً (مناطق جذب) للهجرات غير القانونية هى الدول الأوروبية (حيث التقدم الصناعى)، ودول الخليج العربى (حيث ارتفاع الدخل الناتج عن العمل فى مجال التعدين واستخراج البترول)، ويمكن لهذه الدول الحد من هذه الهجرات من خلال تشديد الرقابة على منافذها الحدودية (خاصة البحرية).

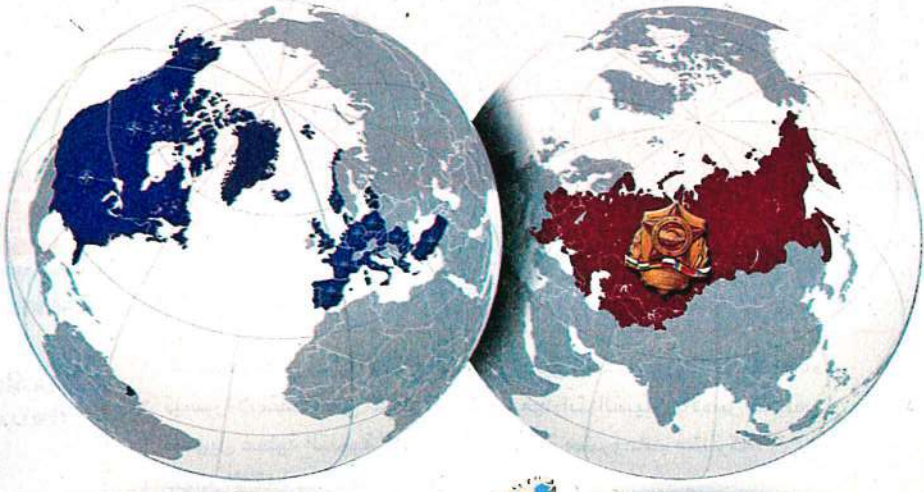
- من نتائجها :

♦ زيادة نسبة البطالة بين الأيدي العاملة الوطنية لانتشار سوق العمل غير الشرعى. (جانب اقتصادى).

♦ عدم التجانس بين سكان الدولة وانتشار بعض العادات المخالفة لقيم المجتمع. (جانب اجتماعى).

♦ نقل الأوبئة والأمراض الفتاكة سريعة الانتشار. (جانب صحى).

♦ تأثر الوظيفة السياسية والقانونية للحد السياسى سلباً حيث يسهل للمنظمات الإجرامية والعصابات المعادية بالتوغل إلى داخل البلاد أو العكس (جانب سياسى وأمنى).



التكتلات الاقتصادية والأحلاف العسكرية

الوحدة
3

مخرجات التعلم :

- في نهاية الوحدة ينبغي أن يكون الطالب قادرًا على أن :
 - يحدد أهم مراحل ومقومات التكتلات الاقتصادية على الساحة العالمية والإقليمية.
 - يعدد نماذج التكتلات الاقتصادية المختلفة.
 - يحدد أهداف الأحلاف العسكرية.
 - يعدد نماذج الأحلاف العسكرية في العالم.
 - يقدر دور الأحلاف العسكرية في حفظ السلام العالمي.

التكتلات الاقتصادية

1 الدرس

أهم نقاط الدرس

التكتلات الاقتصادية

أهدافها (أهميتها)

- 1 الحصول على مزايا الإنتاج الكبير وتحقيق التكامل بين الدول الأعضاء.
- 2 تيسير الاستفادة من المراكز البحثية ومهارات الفنيين بأفضل صورة.
- 3 تسهيل عملية التنمية الاقتصادية وإقامة مشروعات مشتركة.
- 4 تنوع الإنتاج بطريقة اقتصادية.
- 5 تحقيق الوحدة ورفع مستوى رفاهية المواطنين.
- 6 تخفيف أثر الصدمات الخارجية بتقليل الاعتماد على الخارج.

مراحل تكوينها

- 1 التجارة الحرة.
- 2 الاتحاد الجمركي.
- 3 السوق المشتركة.
- 4 الوحدة الاقتصادية.
- 5 الاندماج الاقتصادي الكامل.

مقومات قيامها

- 1 جغرافية.
- 2 بشرية وتكنولوجية.
- 3 اقتصادية.
- 4 سياسية.
- 5 عسكرية.

نماذج لها في العالم

- 1 اتحاد المغرب العربي.
- 2 النافتا (منطقة التجارة الحرة لأمريكا الشمالية).
- 3 الاتحاد الأوروبي، تتمثل مؤسساته في :
 - المجلس الأوروبي (قمة أجهزة الاتحاد).
 - البرلمان الأوروبي.
 - مجلس الاتحاد الأوروبي.
 - المفوضية الأوروبية (الجهاز التنفيذي للاتحاد).
 - مجلس التعاون لدول الخليج العربي :
 - تتمثل مؤسساته في :
 - المجلس الأعلى (السلطة العليا).
 - المجلس الوزاري (الجهاز التنفيذي للمجلس).
 - الأمانة العامة (الهيئة الإدارية المركزية الثابتة للمجلس).
 - تتمثل إنجازاته (أنشطته) في :
 - إنشاء قوات درع الجزيرة المشتركة لحماية أمن الدول الأعضاء.
 - اتحاد غرف دول مجلس التعاون لإنشاء سوق خليجية مشتركة.
 - الاتحاد الجمركي لدول مجلس التعاون.
 - مشروع العملة الموحدة وما زال العمل قائمًا لإصدارها.
- 6 الكوميسا (السوق المشتركة لدول شرق وجنوب أفريقيا) :
 - بعض مؤسساتها :
 - وكالة الاستثمار الإقليمية للكوميسا.
 - مجلس أعمال الكوميسا.
 - مفوضية المنافسة بالكوميسا.
 - بعض أهدافها :
 - زيادة حجم الإنتاج وهياكل السوق بصورة متوازنة بين الدول الأعضاء.
 - تحقيق التنمية المشتركة في كل مجالات النشاط الاقتصادي.
 - التعاون لتهيئة البيئة المناسبة للاستثمار الأجنبي والإقليمي والمحلي.
 - التعاون لدعم العلاقات بين دول الكوميسا ودول العالم.

درجة من درجات التكامل الاقتصادي الذي يقوم بين مجموعة من الدول المتجانسة جغرافيًا وثقافيًا واجتماعيًا، وتجمعها مجموعة من المصالح الاقتصادية المشتركة.

التكتلات
الاقتصادية

في نهاية الدرس ينبغي أن يكون الطالب قادرًا على أن :

تحليل لأهم نواتج التعلم

يستنتج أهمية التكتلات الاقتصادية :

- يُعد الحصول على مزايا الإنتاج الكبير وتحقيق التكامل بين الدول الأعضاء من أهم المميزات حيث يقى تلك الدول من التعرض للأزمات المختلفة (الاقتصادية - السياسية - الاجتماعية).
- القدرة على خلق فرص جديدة للنهوض بالاقتصاد في دول التكتل.
- القدرة على تنويع الإنتاج بطريقة اقتصادية لتلبية احتياجات السكان في دول أعضاء التكتل.
- تحقيق الوحدة ورفع مستوى رفاهية المواطنين من خلال توحيد القوانين المالية ووجود عملة موحدة لدول التكتل.
- تخفيف أثر الصدمات الخارجية بتقليل الاعتماد على الخارج لتتحمل الدول أى ضغط خارجى وبالتالي تقليل التأثير بالتقلبات الاقتصادية العالمية وبذلك تتحقق أهداف سياسية إلى جانب التنمية الاقتصادية.

مثال : وقوف الاتحاد الأوروبي بجانب اليونان خلال أزمتها الاقتصادية.

يستنتج الفرق بين مراحل تكون التكتل الاقتصادي :

- ① يتم في مرحلة التجارة الحرة رفع الحواجز الجمركية وغير الجمركية بين أعضاء التكتل أمام السلع الوطنية أى حرية انتقال السلع إقليميًا.
- ② يتم في مرحلة الاتحاد الجمركى توحيد الرسوم الجمركية في جميع دول التكتل على السلع الخارجية، ومثال ذلك فرض تكتل الأبيك مبالغ محددة على القطن المصرى.
- ③ يستطيع الأفراد (المستثمرين) في مرحلة السوق المشتركة القيام بمشروعاتهم الاقتصادية في أى دولة من دول التكتل.
- ④ يتم بمرحلة الوحدة الاقتصادية توحيد القوانين الاقتصادية (كالقوانين الضريبية) ووجود عملة موحدة مثل اليورو في الاتحاد الأوروبي.
- ⑤ تتبنى دول التكتل خطط تنموية موحدة في جميع المجالات بالمرحلة الأخيرة (الاندماج الاقتصادي الكامل).

يعدد المقومات المختلفة التي ساعدت على قيام التكتلات الاقتصادية :

- تُعد المقومات الجغرافية (المكانية) أساس قيام التكتلات الاقتصادية وتحقق ذلك في مجلس التعاون لدول الخليج العربى واتحاد المغرب العربى والنافتا ولم يتحقق ذلك بالنسبة لتكتل الأبيك الممتد فى أكثر من قارة.
- وجود كوادر مؤهلة من سكان دول التكتل يُعد أساس لاستغلال موارده ويفتقد مجلس التعاون لدول الخليج العربى لهذا العنصر على عكس الاتحاد الأوروبي.
- تقارب المستوى التقنى والعلمى بين دول التكتل يساهم فى نجاحه مثل الاتحاد الأوروبي بينما يفتقد الكوميسا والأبيك لهذا العنصر.
- تشابه الخصائص الإثنوغرافية (مثل اللغة والدين) يساعد على قيام التكتل واستمراره وهذا ما حدث مع مجلس التعاون لدول الخليج العربى واتحاد المغرب العربى.
- يُعد من أهم دوافع دخول دولة ما فى تكتل اقتصادى هو قلة الموارد الأولية بها.
- يتشابه الاتحاد الأوروبي والأبيك والكوميسا فى تنوع الموارد الاقتصادية (من أهم مقومات قيام التكتل).
- يجب توافر رأس المال والبنية الأساسية لتسهيل الإنتاج والنقل فى دول التكتل.
- قد يؤدي اختلاف النظم السياسية وعدم وجود قوة عسكرية إلى عدم نجاح التكتل أو استمراره.
- تستطيع جميع دول الوطن العربى القيام بتكتل اقتصادى واحد ولكن يقف حائلًا أمام ذلك وجود حواجز جمركية واختلاف النظم السياسية وغيرها.

يحلل خريطة توزيع التكتلات الاقتصادية :

- تُعد التكتلات الاقتصادية صورة من الاتحادات الكونفدرالية ومعظمها يُعد تجمع إقليمى .
- ارتبط ظهور التكتلات الاقتصادية في العصر الحديث ببداية الحرب الباردة وانضمت إليها الدول خاصة الدول المتقدمة .
- يمتد الأبيك في ٤ قارات (آسيا - أستراليا - أمريكا الشمالية - أمريكا الجنوبية) عبر ٢١ دولة، ويفتقد التكتل الاتصال الأرضى والتجانس السكانى، ولكنه أكبر التكتلات الاقتصادية مساحة (مورفولوجيًا) وسكانًا (ديموجرافيًا)، كما أنه أكثر التكتلات تباينًا في المستوى الاقتصادى بين دوله .
- أقل التكتلات الاقتصادية في عدد الدول المنضمة له هو النافتا (يضم ٣ دول) وأكثرها هو الاتحاد الأوروبي (٢٨ دولة) .
- من أمثلة الدول التى تشترك في أكثر من تكتل اقتصادى هى ليبيا وتونس والولايات المتحدة الأمريكية .
- يُعد كل من مجلس التعاون لدول الخليج العربى واتحاد المغرب العربى تكتلات اقتصادية عربية خالصة (تكتلات إثنوغرافية) .
- تُعد قارة أمريكا الجنوبية أقل القارات في عدد الدول المنضمة للتكتل الاقتصادى (حيث تنضم شيلي وبيرو لتكتل الأبيك) .

يحلل بعض التكتلات الاقتصادية :

الاتحاد الأوروبي (يضم ٢٨ دولة) :

- من عوامل نجاحه جغرافيًا (الاتصال الأرضى بين معظم دوله وتنوع مظاهر السطح) وديموجرافيًا (عدد السكان الكبير في دوله) .
- يتسم بالتنوع الثقافى واللغوى (إلا أن اللغة السائدة هى الإنجليزية)، وكذلك التنوع في عدد السكان بين دوله حيث تعد ألمانيا أكثر الدول سكانًا بينما مالطة هى الأقل .
- إصدار الاتحاد الأوروبى لعملة موحدة يعنى وصوله لمرحلة الوحدة الاقتصادية .
- نتج عن قلة درجة تقدم دول شرق أوروبا (المنضمة حديثًا للاتحاد) عن دول وسط وغرب أوروبا قيام الاتحاد الأوروبى بوضع قيود على الالتحاق به تمثلت في شروط كوبنهاجن ١٩٩٢م .
- استطاع الاتحاد الأوروبى إقامة نظام اقتصادى قادر على التعامل مع المنافسة الموجودة بين دول الاتحاد من خلال شروط كوبنهاجن الاقتصادية .
- خالفت إيطاليا بعض شروط كوبنهاجن السياسية فيما يخص حقوق الأقليات النمساوية بها .
- تظهر قوة الاتحاد الأوروبى في شروط كوبنهاجن التشريعية (تعديل تشريعات وقوانين الدولة بما يتماشى مع قوانين الاتحاد الأوروبى) .
- تحول الاتحاد الأوروبى من سوق أوروبية بعد معاهدة ماسترخت عام ١٩٩١م .
- يُعد المجلس الأوروبى قمة مؤسسات الاتحاد الأوروبى بسبب طبيعة تكوينه (حيث يتكون من رؤساء الدول والحكومات)، وهو الجهة المسئولة عن رسم الملامح الرئيسية لسياسة الاتحاد .
- يختص البرلمان الأوروبى بالوظيفة التشريعية بالاتحاد ويتسم بالتمثيل الشعبى من دول الاتحاد الأوروبى (من خلال الانتخابات) .
- يشارك مجلس الاتحاد الأوروبى البرلمان الأوروبى في الوظيفة التشريعية، وهو الجهة الرئيسية لاتخاذ القرار داخل الاتحاد .
- تُعد المفوضية الأوروبية الواجهة السياسية للاتحاد الأوروبى على مستوى العالم حيث تمثل الاتحاد الأوروبى في المؤتمرات خارج القارة على سبيل المثال .

مجلس التعاون لدول الخليج العربي (يضم ٦ دول) :

- يواجه تحديات ديموجرافية لقلّة عدد سكانه واعتماده على الهجرات القادمة إليه، ويواجه أيضًا تحديات اقتصادية لاعتماده على نوع واحد من الموارد وهو البترول.
- يتسم مورفولوجيًا بالاتصال الأرضي بين دوله.
- أقرب الدول جغرافيًا يمكنها الانضمام لهذا التكتل هي العراق (تقع شمال شرق التكتل).
- يُعد أقرب التكتلات الاقتصادية لمفهوم الأمة (حيث يتشابه سكانه الأساسيين في اللغة والعادات والتقاليد والدين والتاريخ المشترك).
- يوجد تشابه بين معظم دوله في أنظمتها السياسية.
- يمتلك موقع استراتيجي هام يتمثل في مضيق هرمز.
- يُعد المجلس الأعلى هو المختص بالتخطيط الاستراتيجي (وبذلك يتشابه في سلطته مع المجلس الأوروبي).
- تحقيق السلام بهذا التجمع الإقليمي يتم من خلال تشكيل هيئة تسوية المنازعات.
- يتشابه المجلس الوزاري في مجلس التعاون لدول الخليج العربي مع المفوضية الأوروبية (فكلاهما جهاز تنفيذي).
- من اختصاصات الأمانة العامة إعداد الدراسات الخاصة بالتعاون بين الأعضاء.

الكوميسا (تضم ٢١ دولة) :

- تتسم بالاتصال الأرضي بين معظم دولها، وعدم التجانس السكاني، وتنوع الموارد الاقتصادية، ووجود الحجم السكاني الكبير.
- تُعد أكبر تكتل يضم دول عربية (سبع دول عربية).
- يضم أكبر عدد من الدول الحبيسة (ثمانى دول حبيسة).
- تشرف على أربع مواقع استراتيجية هامة (قناة السويس - مضيق باب المندب - مضيق صقلية - مضيق موزمبيق).
- في حالة انضمام دولتي جنوب السودان وتنزانيا سوف تضم الكوميسا جميع دول حوض النيل.
- تُعد مصر مصدر الثقل الديموجرافي والتكنولوجي والعسكري فيها بالإضافة إلى دورها الريادي والسياسي.
- تتمثل الغاية النهائية لهذا التكتل في الوصول لسياسة نقدية ومالية واحدة.
- من أهداف وكالة الاستثمار الإقليمية للكوميسا إلقاء الضوء على الاستثمارات المتاحة مثل أهم مناطق التوسع الزراعي.
- يُعد مشاركة مصر في مجلس أعمال الكوميسا (من خلال جمعية سيدات الأعمال المصريين) دليلًا على مساهمة المرأة المصرية في الإنتاج.
- يهتم مجلس أعمال الكوميسا بدعم رجال الأعمال (القطاع الخاص) في الدول الأعضاء لمواجهة المنافسة الخارجية.
- تهدف مفوضية المنافسة إلى حماية ودعم التنافس في منطقة الكوميسا.
- بتحليل التجارة البينية بين مصر وبقية دول الكوميسا نستنتج أن الميزان التجاري لصالح مصر (حيث زيادة الصادرات المصرية من المواد المصنعة واستيراد مصر للمواد الخام بدون جمارك).

أهداف الأحلاف العسكرية

- ① ردع الأعداء بدافع الخوف من خطر مشترك يهدد الدول المتحالفة.
- ② زيادة القوة من خلال سياسة التسلح الجماعي.
- ③ تسوية النزاعات بين الدول الأعضاء بالطرق السلمية.
- ④ حماية المصالح المشتركة وتنمية التعاون الاقتصادي والاجتماعي بين الدول الأعضاء.

حلف وارسو

مدينة وارسو عاصمة بولندا
(التي تم توقيع الميثاق بها)

* تأسس في عام ١٩٥٥م حيث تم توقيع الميثاق باسم معاهدة الصداقة والتعاون والمساعدة المتبادلة من أجل: مواجهة تهديدات أعضاء حلف شمال الأطلسي (الناتو) خاصة بعد انضمام ألمانيا الغربية لحلف شمال الأطلسي.

* وقعت الميثاق عدد من الدول هي:

- ① الاتحاد السوفيتي.
- ② ألمانيا الديمقراطية (الشرقية).
- ③ بولندا.
- ④ تشيكوسلوفاكيا.
- ⑤ المجر.
- ⑥ رومانيا.
- ⑦ بلغاريا.
- ⑧ ألبانيا.

* لم توقع الصين ميثاق الحلف لكنها تعهدت بدعم الأعضاء في الحلف.

* انسحبت ألبانيا من الحلف عام ١٩٦٨م ردًا على اجتياح القوات السوفيتية لتشيكوسلوفاكيا لقمع الثورة الشعبية فيها.

مقره

أسباب تأسيسه (الهدف من تأسيسه)

الدول الأعضاء

حلف شمال الأطلسي (الناتو)

مدينة بروكسل عاصمة بلجيكا

* تأسس في أبريل ١٩٤٩م بموجب ميثاق تم توقيعه في واشنطن بعد قيام الاتحاد السوفيتي (السابق) بتشديد حصاره على برلين الغربية عام ١٩٤٨م فتبلورت فكرة إنشاء حلف عسكري يضم دول غرب أوروبا والولايات المتحدة الأمريكية، للدفاع عن أوروبا الغربية ضد الاتحاد السوفيتي، والدول التي شكلت حلف وارسو بعد ذلك في سياق الحرب الباردة.

* كان عدد الدول الموقعة على الميثاق ١٢ دولة هي:

- ① الولايات المتحدة الأمريكية.
- ② بريطانيا.
- ③ فرنسا.
- ④ بلجيكا.
- ⑤ هولندا.
- ⑥ لكسمبورج.
- ⑦ إيطاليا.
- ⑧ آيسلندا.
- ⑨ النرويج.
- ⑩ كندا.
- ⑪ البرتغال.

* ثم انضمت للحلف:

- ⑫ تركيا { عام ١٩٥٢م.
- ⑬ اليونان
- ⑭ ألمانيا الاتحادية (الغربية) عام ١٩٥٥م.

الأحلاف
العسكرية

اتفاق رسمي تتعهد بموجبه مجموعة من الدول بأن تتعاون فيما بينها في مجال الاستخدام المشترك لقدرتها العسكرية ضد دولة أو مجموعة دول، كما تلتزم الدول الموقعة باستخدام القوة أو التشاور باستخدامها في ظروف معينة.

تحليل لأهم نواتج التعلم في نهاية الدرس ينبغي أن يكون الطالب قادرًا على أن :

يستنتج العلاقة بين الحروب العالمية واتساع نطاق الأحلاف العسكرية :

- كان من نتائج الحرب العالمية الثانية إعادة مفهوم توازن القوى ووجود الصراع الأيدولوجي ولذلك اتسع نطاق الدخول في الأحلاف العسكرية (التي تعد أحد أشكال الاتحادات الكونفدرالية).

يحدد أهداف الأحلاف العسكرية :

- يُعد ردع الأعداء الفكرة الأساسية لإنشاء أي حلف عسكري على مر العصور.
- مثل : اتفاقية الدفاع المشترك بين مصر وسوريا عام ١٩٦٦م لمواجهة الكيان الصهيوني.
- تحفيز زيادة القوة بالتحالف بدلًا من سياسة التسلح المنفردة، وقد فشلت كل من الولايات المتحدة الأمريكية والاتحاد السوفيتي في تحقيق ذلك مما أدى إلى إرهاب اقتصادهما واستنزاف مواردهما خلال الحرب الباردة.
- العمل على تسوية النزاعات بين الدول الأعضاء بالطرق السلمية،
- مثال : تدخل حلف الناتو لحل النزاع الدائريين كل من تركيا واليونان بخصوص تقسيم مياه البحر المتوسط وحقوق الغاز الطبيعي فيه.
- العمل على حماية المصالح المشتركة وتنمية التعاون الاقتصادي والاجتماعي بين الدول الأعضاء،
- مثال : تدخل حلف الناتو لإغاثة المتضررين من إعصار كاترينا الذي اجتاح الولايات المتحدة الأمريكية عام ٢٠٠٦م.
- يحقق إنشاء حلفي الناتو ووارسو المفاهيم الآتية (توازن القوى - الحرب الباردة - سياسة الاستقطاب).
- يُعد الرابط الأساسي بين الدول أعضاء الحلف العسكري هي المصالح المشتركة (سياسيًا - عسكريًا - اقتصاديًا - اجتماعيًا).

يحلل خريطة توزيع الأحلاف العسكرية :

- تُعد قارتي أوروبا وأمريكا الشمالية أكثر الدول التي تتبع حاليًا استراتيجية التسلح الجماعي.
- تفتقد قارة أفريقيا وأمريكا الجنوبية استراتيجية التسلح الجماعي.
- من الأحلاف العسكرية التي كانت تشترك فيها دول عربية الحلف المركزي (حيث انضمت إليه العراق).
- تُعد ألبانيا والنرويج وآيسلندا من الدول الأوروبية المشتركة في حلف الناتو وليست عضو في الاتحاد الأوروبي.
- تُعد سويسرا ومقدونيا دول أوروبية ليست عضوًا في الاتحاد الأوروبي أو حلف الناتو (أي يتبنيان سياسة الحياد العسكري والاقتصادي).
- إيطاليا وتركيا من أعضاء حلف الناتو ذات الأقليات اللغوية.
- باكستان وبريطانيا من الدول التي كانت تشترك في أكثر من حلف عسكري (الحلف المركزي وحلف جنوب شرق آسيا).
- اهتمت بعض التكتلات الاقتصادية بوجود قوة عسكرية تحمي أعضاء التكتل مما جعلها تحمل سمات التكتل الاقتصادي والحلف العسكري معًا وينطبق ذلك على مجلس التعاون لدول الخليج العربي (حيث وجود قوات درع الجزيرة المشتركة).

يحلل تكوين حلف الناتو وجهوده :

- بعد فشل سياسة جورباتشوف وانتهاء الصراع الأيدولوجي أصبح حلف الناتو طبقاً لأفكار راتزل في مرحلة (النمو) حيث انضم بعض دول شرق أوروبا للحلف مثل بولندا.
- تُعد أكبر دول حلف الناتو من حيث القوة المورفولوجية والديموجرافية هي (الولايات المتحدة الأمريكية).
- يفتقد حلف الناتو مفهوم الاتصال الأرضي (حيث امتداده في ثلاث قارات هم أمريكا الشمالية وأوروبا وآسيا).
- ظهر البُعد الاجتماعي لحلف الناتو في تقديم مساعدات لمواجهة الكوارث الطبيعية (زلزال باكستان «خارج امتداده الجغرافي» - إعصار كاترينا «داخل امتداده الجغرافي»).
- ساهم الحلف في حفظ السلام العالمي من خلال التدخل في البوسنة والهرسك عام ١٩٩٥م ومقدونيا عام ٢٠٠١م.
- نتج عن رغبة انضمام أوكرانيا للحلف زيادة حدة الخلاف بينها وبين روسيا فوصلت إلى الحرب لتخوف روسيا من توسع الحلف شرقاً.

يحلل تكوين حلف وارسو وانهيائه والأثر المترتب على ذلك :

- تُعد ألمانيا القاسم المشترك في نشأة حلفي الناتو ووارسو.
- ارتبط دخول أي دولة لهذا الحلف بالأيدولوجية الفكرية لها (حيث أن الحلف مفتوحاً لانضمام الدول المحبة للسلام كافة) وكان للدول المنضمة لحلف وارسو الحق في رفض دخول دول جديدة فيه.
- ظهر أول تناقص في أعداد الدول المؤسسة لحلف وارسو نتيجة التدخل السوفيتي في تشيكوسلوفاكيا حيث انسحاب دولة ألبانيا كرد على هذا التدخل (وهو ما يدل على عدم احترام سيادة الدول الأعضاء).
- ارتبطت سياسة الرئيس جورباتشوف بالقوتين التنظيمية والاقتصادية للدولة.
- تشابهت سياسة جورباتشوف في إعادة البناء الاقتصادي للاتحاد السوفيتي مع ميثاق حلف وارسو في الانفتاح السياسي.
- توجد علاقة بين الحرب الباردة وسباق التسلح وفشل القيادة السياسية للاتحاد السوفيتي في تطوير النظام الاقتصادي.
- يوجد ارتباط بين التباطؤ الاقتصادي للاتحاد السوفيتي وسقوط حلف وارسو وبالتالي هيمنة الرأسمالية.
- توجد علاقة بين الأفكار الرأسمالية التي أعلنتها القيادة السياسية للاتحاد السوفيتي أواخر القرن العشرين وظهور النزعة الانفصالية بين الجمهوريات السوفيتية.
- ساعد التقسيم السياسي والإداري للاتحاد السوفيتي على انهيار الاتحاد السوفيتي وحلف وارسو بسهولة.
- يسهل تطبيق نظرية كل من ابن خلدون وراتزل بخصوص حياة الدولة على الاتحاد السوفيتي وحلف وارسو حيث تبدأ بالنشأة (الميلاد) وتنتهي بالاضمحلال (الوفاة).
- أثر التنافس أثناء الحرب الباردة على الأمم المتحدة حيث إضعافها في تلك الفترة، على العكس من ذلك ظهرت أهمية حركة عدم الانحياز.



العلاقات الدولية والنظام العالمي الجديد

الوحدة
4

مخرجات التعلم :

- في نهاية الوحدة ينبغي أن يكون الطالب قادرًا على أن :
 - يتتبع تطور العلاقات الدولية عبر الزمن.
 - يستنتج العوامل المؤثرة في العلاقات الدولية.
 - يستنتج أسس النظام العالمي الجديد.
 - يحدد المبادئ الحاكمة للنظام العالمي الجديد.
 - يحدد خصائص وأهداف النظام العالمي الجديد.
 - يحدد مدى تأثير النظام العالمي الجديد على مختلف الدول.

أهم نقاط الدرس

العلاقات الدولية

تطورها عبر الزمن

- ① في العصور القديمة والوسطى، من أمثلتها :
 - المعاهدة التي عقدها رمسيس الثاني مع ملك الحيثيين عام ١٢٥٨ ق.م.
 - علاقات الفرس والروم مع الممالك الخاضعة لكل منهما.
 - علاقات الدولة الإسلامية مع جيرانها أو مع القوى التي عاصرتها.
- ② في العصر الحديث : زادت منذ الثورة الصناعية، فقد تحولت العلاقات بين الدول من :
 - علاقات جوار إلى آفاق أوسع شملت العالم بأسره.
 - مجرد علاقات حرب وسلم إلى مجالات أخرى متعددة.
- ③ في الوقت الحالي (المعاصر) : تشعبت بين دول العالم وتمثلت في البعثات الدبلوماسية.

العوامل المؤثرة فيها

المقومات الطبيعية :

- ① الموقع : تختلف العلاقات الدولية للدول الهامشية مثل : نيوزيلاندا وأستراليا عن العلاقات الدولية لدول مركزية مثل : مصر.
- ② المساحة : تختلف الدول ذات المساحة العملاقة مثل : روسيا الاتحادية في علاقاتها الدولية عن الدول قزمية المساحة.

المقومات البشرية :

- ① عدد السكان : استطاعت الصين بعد الحرب العالمية الثانية بفضل عدد سكانها أن تحتل مقعدًا دائمًا في مجلس الأمن.
- ② الوزن الاقتصادي : أصبحت الصين لاعبًا أساسيًا على مسرح العلاقات الدولية تخشاه القوى الكبرى نتيجة تقدمها الاقتصادي وتطوير قدراتها العسكرية.
- ③ القوة العسكرية : ما زالت روسيا الاتحادية (الوريث الأكبر للاتحاد السوفيتي السابق) تلعب دورًا مؤثرًا في كثير من الأحداث العالمية مثل : مشكلة أوكرانيا والأوضاع في سوريا.

طبيعة العلاقات الدولية في الحرب والسلام

- * الحروب تنشأ لأسباب اقتصادية أو اجتماعية أو دينية أو أيديولوجية أو سياسية.
- * تتجه الدول لحل النزاعات الدولية في حالة السلم عن طريق :
 - المفاوضات.
 - الوساطة.
 - المساعي الحميدة.
 - التوفيق.
 - التحكيم.

المنظمات العالمية (الدولية)

عصبة الأمم (فشلت ولم تستمر)	الأمم المتحدة (مستمرة إلى الآن)
<p>النشأة</p> <p>* بعد انتهاء الحرب العالمية الأولى عام ١٩١٨م وعقد مؤتمر الصلح عام ١٩١٩م في باريس وكان أهم ما تضمنه إقامة منظمة عالمية تحول دون تكرار الحروب.</p>	<p>* بعد انتهاء الحرب العالمية الثانية عام ١٩٤٥م تعددت الجهود المندوبة بإقامة منظمة دولية جديدة أكثر ثباتاً وأعمق أثراً وأكثر قدرة على حل المشكلات الدولية.</p> <p>* تم الاتفاق على ميثاق هيئة الأمم المتحدة في مؤتمر سان فرانسيسكو عام ١٩٤٥م.</p>
<p>الأهداف</p> <p>* ضمان السلم ومنع الحروب.</p> <p>* تنظيم العلاقات الدولية.</p>	<p>* الحفاظ على السلم والأمن الدوليين.</p> <p>* تدعيم التعاون الدولي في مختلف المجالات.</p>

دور منظمة الأمم المتحدة في حل بعض المشكلات والنزاعات الدولية

سياسياً :
<p>* مساندة حركات التحرر في العالم، مثل : تونس والجزائر.</p> <p>* حل العديد من النزاعات الطويلة أو التخفيف من حدتها عن طريق إرسال قوات متعددة الجنسيات كما حدث في أفغانستان والعراق.</p> <p>* إرسال مراقبين دوليين في مناطق التوتر، مثل : الشرق الأوسط وشبه القارة الهندية.</p> <p>* إرسال قوات حفظ السلام لبعض الدول، مثل : البوسنة وكرواتيا.</p>
إنسانياً :
<p>* تقديم المساعدات للاجئين في العالم، مثل : فلسطين والبوسنة والهرسك.</p> <p>* تقديم الإغاثة الإنسانية في مناطق الكوارث الطبيعية، مثل : الزلازل والفيضانات.</p> <p>* دعم حقوق الإنسان في مناطق مختلفة من العالم.</p>

أهم المفاهيم

العلاقات الدولية	مجموعة تفاعلات بين أطراف أو وحدات دولية (دول، منظمات، تكتلات دولية أخرى) مثل العلاقات الاقتصادية والسياسية والعسكرية والقانونية والدبلوماسية بين الدول أو منظمات ودول موجودة على الساحة العالمية.
الحرب	صراع مسلح بين دولتين أو أكثر تنشأ لتحقيق مصالح وطنية من وجهة نظر الدولتين، وقد تكون حالة قانونية معترف بإمكان حدوثها.
التحكيم	أسلوب قانوني لحل النزاع حيث يصدر الحكم بين دولتين ويعد إلزاماً للطرفين مثل قضية طابا.
التوفيق	إحالة النزاع للجنة محايدة مهمتها تقديم تقرير للطرفين يتضمن مقترحات لتسوية النزاع.
المساعي الحميدة	دولة متبرعة قد تكون صديقة للطرفين.

تحليل لأهم نواتج التعلم

في نهاية الدرس ينبغي أن يكون الطالب قادرًا على أن :

يتتبع تطور العلاقات الدولية عبر العصور :

- ظهرت أقدم العلاقات الدولية بين دول قارتي (آسيا وأفريقيا).
- اتسمت العلاقات الدولية قبل الثورة الصناعية بمحدودية النطاق (أى بين الدول المتجاورة على سبيل المثال).
- ترتب على الثورة الصناعية اتساع أفق العلاقات الدولية وتجاوز الحدود الإقليمية لذلك اتسمت العلاقات الدولية بالشمولية فشملت إلى جانب قارات العالم القديم قارات العالم الجديد.
- يعد انتشار السفارات الأجنبية داخل الدول في الوقت الراهن دليل على تشعب العلاقات الدولية.

يستنتج العوامل المؤثرة فى العلاقات الدولية :

- تعد العوامل المؤثرة في قوة الدولة هي نفسها العوامل المؤثرة في العلاقات الدولية.
- تؤثر مصر في العلاقات الدولية بصورة إيجابية بفضل موقعها الجغرافي وامتلاك قناة السويس (موقع استراتيجي هام).
- يعد العامل الأقوى تأثيرًا في العلاقات الدولية في نهاية النصف الأول من القرن العشرين هو عامل القوة الديموجرافية حيث حققت الصين نتيجة لوزنها الديموجرافي مكاسب سياسية بعد الحرب العالمية الثانية باحتلالها مقعد دائم في مجلس الأمن وامتلاك حق الفيتو، هذا بالإضافة لمساحتها الكبيرة.
- تؤثر الولايات المتحدة الأمريكية في العلاقات الدولية بشكل كبير بسبب مواردها الضخمة ومساحتها وعدد سكانها وقوتها العسكرية رغم افتقارها للموقع المركزي.
- أهم المقومات الاقتصادية التي تمتلكها دول الخليج العربي وتؤهّلها لتصبح ذات تأثير دولي هو امتلاكها للطاقة الحفزية.
- تمتلك روسيا مساحة كبيرة وعدد سكان كبير وقوة عسكرية حيث كانت الوريث الأكبر للاتحاد السوفيتي وبالتالي فهي مؤثرة في العلاقات الدولية.
- الدول قزمية المساحة مثل سوازيلاند تفتقد ميزة العلاقات الدولية وكذلك الدول الهامشية مثل نيوزيلاندا.
- تؤثر الأرجنتين وأستراليا (بالرغم من امتدادهما الفلكي والجغرافي) إيجابيًا في العلاقات الدولية بسبب امتلاكهما للمساحة الكبيرة والوزن الاقتصادي حيث كثرة المراعى والثروة الحيوانية.

يحلل العلاقات الدولية فى الحرب والسلم :

- أهم الحروب التي قامت في النصف الثاني من القرن العشرين لأسباب أيديولوجية هي (الحرب الباردة).
- يتميز أسلوب التحكيم عن باقي الأساليب السلمية في أن قراراته إلزامية.
- من الدول العربية الأفريقية التي استفادت من أسلوب التحكيم دولتي (مصر في مشكلة طابا، وتونس في مشكلتها مع ليبيا).
- تعد المفاوضات أسلوب مباشر لحل النزاع بين طرفين في حين أن الوساطة والمساعى الحميدة يشترط لهما وجود طرف ثالث.
- من أمثلة التدخلات لوقف الحروب هو ما تقوم به مصر من أجل وقف الحرب على قطاع غزة مؤخرًا.

يحلل دور المنظمات العالمية فى حل المشكلات الدولية :

- تتشابه عصابة الأمم مع الأمم المتحدة في الظروف التي أدت إلى نشأتها (الحروب العالمية) وهدفها في تحقيق التعاون الدولي.
- تختلف عصابة الأمم عن الأمم المتحدة في عدم امتلاك الأولى للقوة العسكرية (وهو من أسباب فشلها).
- ساهمت بعض الدول في فشل عصابة الأمم فلم تنضم الولايات المتحدة الأمريكية للمنظمة وخرج منها الاتحاد السوفيتي وكذلك انسحبت منها ألمانيا واليابان.
- تعطلت كثير من قرارات الأمم المتحدة في فترات مختلفة بسبب (الصراع الأيديولوجي بين الولايات المتحدة الأمريكية والاتحاد السوفيتي مع امتلاكهما حق الفيتو).
- من القارات التي حرمت دولها من الحصول على حق الفيتو (أفريقيا - أستراليا - أمريكا الجنوبية).
- من القضايا التي اتسم دور الأمم المتحدة تجاهها بالسلبية (فلسطين - سبتة ومليلة) على عكس دورها في مشكلة كشمير.
- تم تفعيل دور الأمم المتحدة من خلال تكوين قوات لحفظ السلام وتشابها مع حلف الناتو في بعض التدخلات الإنسانية كما حدث في البوسنة والهرسك.

أهم نقاط الدرس

النظام العالمي الجديد

مراحل تطوره

- ① أول من طرح فكرة نظام عالمي جديد هو الرئيس الأمريكي ويلسون خلال الحرب العالمية الأولى.
- ② ظهر النظام العالمي الجديد للمرة الأولى في الخطاب السياسي العالمي للرئيس جورج واشنطن.
- ③ عُرف هذا المصطلح وشاع منذ أزمة الخليج من خلال خطاب الرئيس الأمريكي جورج بوش الأب.

متغيراته

- ① تدعيم دور هيئة الأمم المتحدة في الحفاظ على السلم والأمن الدوليين وتكوين قوات حفظ السلام.
- ② إيجاد حلول لعدد من القضايا العالمية.
- ③ سعى دول أوروبا الغربية لاستكمال وحدتها بمحورها الاقتصادي والسياسي والاجتماعي.
- ④ سعى الدول الصناعية الآسيوية الناشئة للحصول على مكانة مهمة في الساحة الاقتصادية والسياسية مثل : الصين وكوريا وسنغافورة والهند وماليزيا.
- ⑤ ظهور اليابان وألمانيا كقوتين عظميتين لهما دورهما المؤثر في النظام الاقتصادي العالمي والأسواق العالمية.
- ⑥ الثورة الصناعية الثالثة (الثورة المعلوماتية)، وظهور الثورة العلمية والتكنولوجية.

أهدافه

- ① المحافظة على الاستقرار العالمي، واحترام دور الأمم المتحدة.
- ② احترام سيادة كل دولة، واستقلالها وعدم المساس بوحدتها الوطنية.
- ③ نشر قيم الديمقراطية، واحترام حقوق الإنسان، وحقوق الشعوب في تقرير مصيرها.

خصائصه

- ① الثورة الهائلة في وسائل الاتصال والعلوم والتكنولوجيا.
- ② بروز ظاهرة الاعتماد الدولي المتبادل وظهور التكتلات الاقتصادية الكبرى.
- ③ تحرير التجارة العالمية.
- ④ تدويل المشاكل والقضايا التي يواجهها العالم.
- ⑤ تقلص دور السيادة الوطنية.
- ⑥ ظهور الشركات متعددة الجنسيات وزيادة دور المؤسسات المالية، مثل : البنك الدولي.

مظاهر تأثيره على الدول المتقدمة والنامية

- ① الاحتكار المطلق للسلاح والمال والتكنولوجيا من قبل دول الغرب الرأسمالية.
- ② توظيف التكنولوجيا من أجل الوصول إلى أعلى معدلات الإنتاج.
- ③ تضاؤل الدور الذي تلعبه حركة عدم الانحياز في العلاقات الدولية.
- ④ سقوط الاتحاد السوفيتي السابق بسبب عجزه عن تطوير نظم إنتاجه الاقتصادي.
- ⑤ التدخل الأمريكي في الشؤون الداخلية لبعض الدول.
- ⑥ اختراق الأمن الثقافي العربي من خلال إحلال قيم العولمة السلبية.
- ⑦ انتشار العنف وقيام الحروب الأهلية وحروب الحدود.

أهم المفاهيم

مجموعة التفاعلات بين أعضاء المجتمع الدولي على المستويين الإقليمي والعالمي والتي تجرى وفقاً لنسق أو منظومة معينة مستقاة من فلسفة العولمة.

النظام العالمي الجديد

تحليل لأهم نواتج التعلم في نهاية الدرس ينبغي أن يكون الطالب قادراً على أن :

يتتبع مراحل تطور النظام العالمي الجديد :

- بدأت ملامح النظام العالمي الجديد تظهر في الأفق خلال الحرب العالمية الأولى.
- اختلفت رؤية جورباتشوف عن رؤية جورج بوش الأب بالنسبة للنظام العالمي الجديد حيث :
- أعلن جورباتشوف عن حقبة جديدة يحدث فيها تعاون مع الغرب ووجود مبادئ حاکمة لهذا التعاون.
- تحدث جورج بوش الأب عن إمكانيات قيام نظام عالمي جديد كنعبير عن السيطرة شبه المطلقة للولايات المتحدة الأمريكية.
- ظهر مفهوم النظام العالمي الجديد بوضوح أثناء (غزو العراق للكويت).
- يعد ظهور النظام العالمي الجديد إحدى نتایج انتهاء الصراع الأيدولوجي وانهيار الشيوعية (الكتلة الشرقية).
- يتميز العقد الأخير من القرن العشرين بهيمنة الرأسمالية وسيادة القطب الأوحده على العالم والمتمثل في الولايات المتحدة الأمريكية.
- ترتب على تفكك الاتحاد السوفيتي عسكرياً حل حلف وارسو واقتصادياً تفكك كتل الكوميكون.

يحلل أهم المتغيرات المرتبطة بالنظام العالمي الجديد :

- معظم المراكز الصناعية الجديدة التي أدت للإعلان عن النظام العالمي الجديد تقع في شرق وجنوب شرق آسيا مثل الصين والنمور الآسيوية.
- انتهت العديد من النزاعات في قارة آسيا مثل انتهاء الحرب العراقية الإيرانية.
- تم تفعيل الدور الأمني للمنظمة الدولية (الأمم المتحدة) من خلال تكوين قوات الطوارئ الدولية.
- لعبت كل من اليابان وألمانيا دور كبير في النظام العالمي الجديد من خلال تطويرهما التكنولوجي والاقتصادي.
- يُعد تحقيق الاتحاد الأوروبي للتكامل الاقتصادي الكامل أحد المتغيرات الاقتصادية في النظام العالمي الجديد.
- ساهمت الثورة المعلوماتية والسرعة الهائلة في تدفق المعلومات في جعل العالم يعرف بالقرية الكونية.

يحدد أوجه الاختلاف والتناقض بين أهداف النظام العالمي الجديد المعلنة، وخصائصه والآثار المترتبة عليه :

- تتناقض أهداف النظام العالمي الجديد مع خصائصه ويظهر ذلك في السيادة الوطنية.
- أدى انتهاء الحرب الباردة إلى تضاؤل الدور الذي تلعبه دول عدم الانحياز (أثر سياسي سلبي).
- ظهر التأثير السلبي للنظام العالمي الجديد على الدول النامية من خلال الأمثلة الآتية :
- أصبحت موارد الدول النامية (خاصة الدول الأفريقية) مطمعاً للدول المتقدمة (أثر اقتصادي سلبي).
- انتشار الحروب الأهلية وحروب الحدود كما في الصومال والكونغو وأفغانستان (أثر أمني سلبي).
- التدخل الأمريكي (القوة العظمى) في الشؤون الداخلية للدول (أثر سياسي سلبي).
- حدث اختراق للأمن الثقافي العربي ونشر قيم العولمة الفكرية (أثر اجتماعي سلبي).
- سلب إرادة الشعوب النامية (أثر سلبي).
- إثارة المشاكل بالدول الضعيفة كما يحدث الآن بغرب السودان (أثر أمني سلبي).
- التأكيد على أهمية تطبيق خطط الإصلاح الاقتصادي لدول العالم الثالث للاستفادة من تجربة الاتحاد السوفيتي السابق (أثر اقتصادي إيجابي).
- تفضيل دول الغرب لدول شرق أوروبا من حيث توجيه المساعدات إليها (أثر اقتصادي وتكنولوجي إيجابي لتأثير النظام العالمي على هذه الدول) مقابل تهميش الدول النامية وتقليل المساعدات المرسله لها (أثر اقتصادي وتكنولوجي سلبي).

2025

الجغرافيا

الآن بجميع المكتبات

كتب الامتحان في

- الكيمياء • الفيزياء
- الأحياء • التاريخ
- اللغة العربية
- الجيولوجيا والعلوم البيئية
- علم النفس والاجتماع
- الفلسفة وقضايا العصر

يُصرف مجاناً مع كتاب الشرح
الجزء الخاص بكتاب المراجعة

قريباً

كتاب بنك الأسئلة
والامتحانات التدريبية
للمراجعة النهائية
طبقاً لمواصفات هذا العام



كتب الامتحان

لا يخرج عنها أى امتحان



 GPS

الدولية للطبع والنشر والتوزيع


الفيضان - القاهرة

تليفون: ٢٥٨٨٥٥٨٥ - ٢٥٩٠٤٣٢٣ - ٢٥٨٨٨٨٨٦

www.alemte7anbooks.com

Email: info@alemte7anbooks.com

الخط الساخن ١٥٠١٤

 /alemte7anbooks



6 223007 300407