

الاستاذ: محمود جاد

# الجغرافيا السياسية

## G E O P O L I T I C S

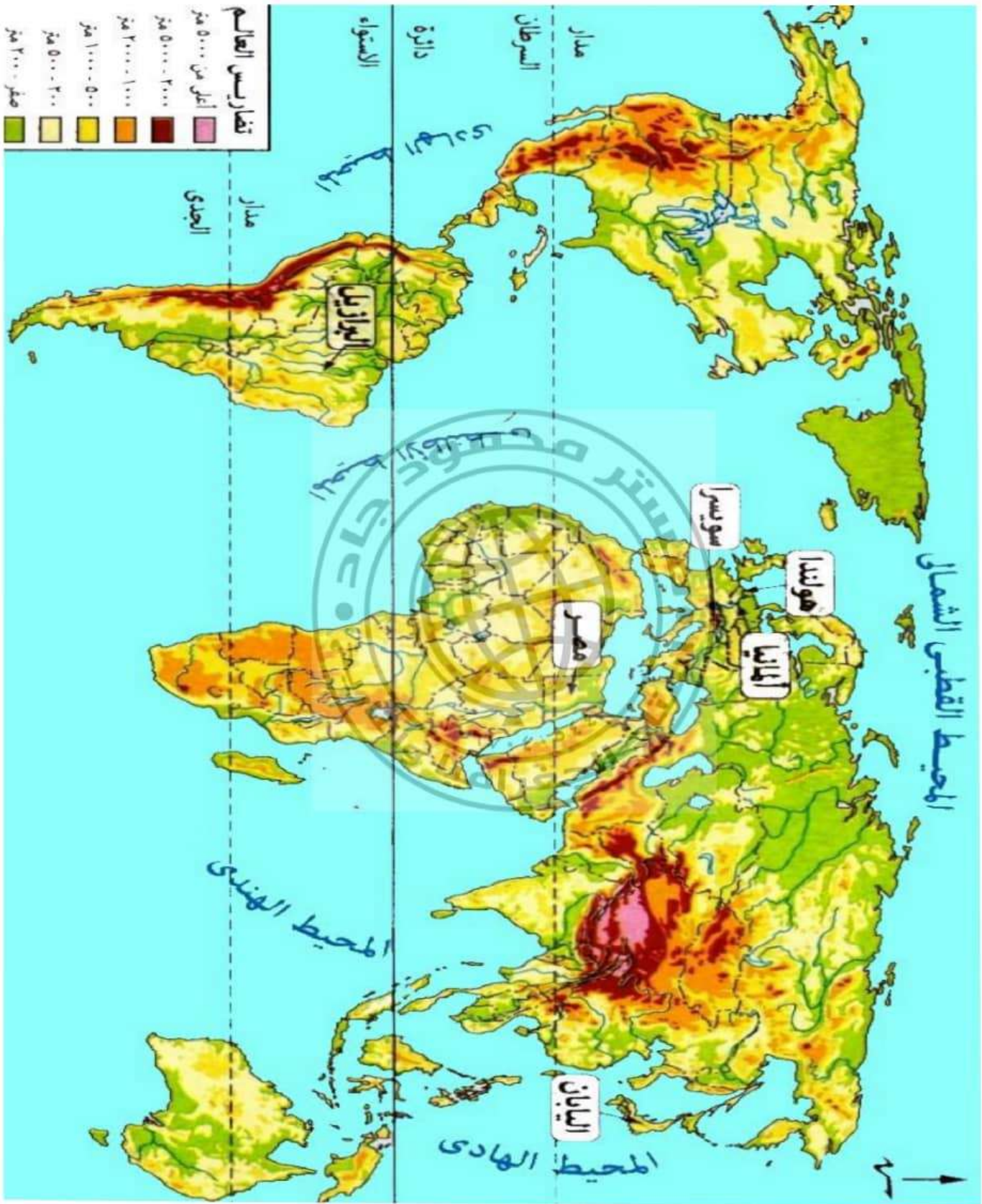
الثانوية  
العامة  
والأزهرية

01067040544

<https://t.me/Mrmahmoudgad>

[Mahmoudgad504@gmail.com](mailto:Mahmoudgad504@gmail.com)

Mozkrty.com



0106 704 0544



Mozkrty.com

أ/محمود أحمد جاد

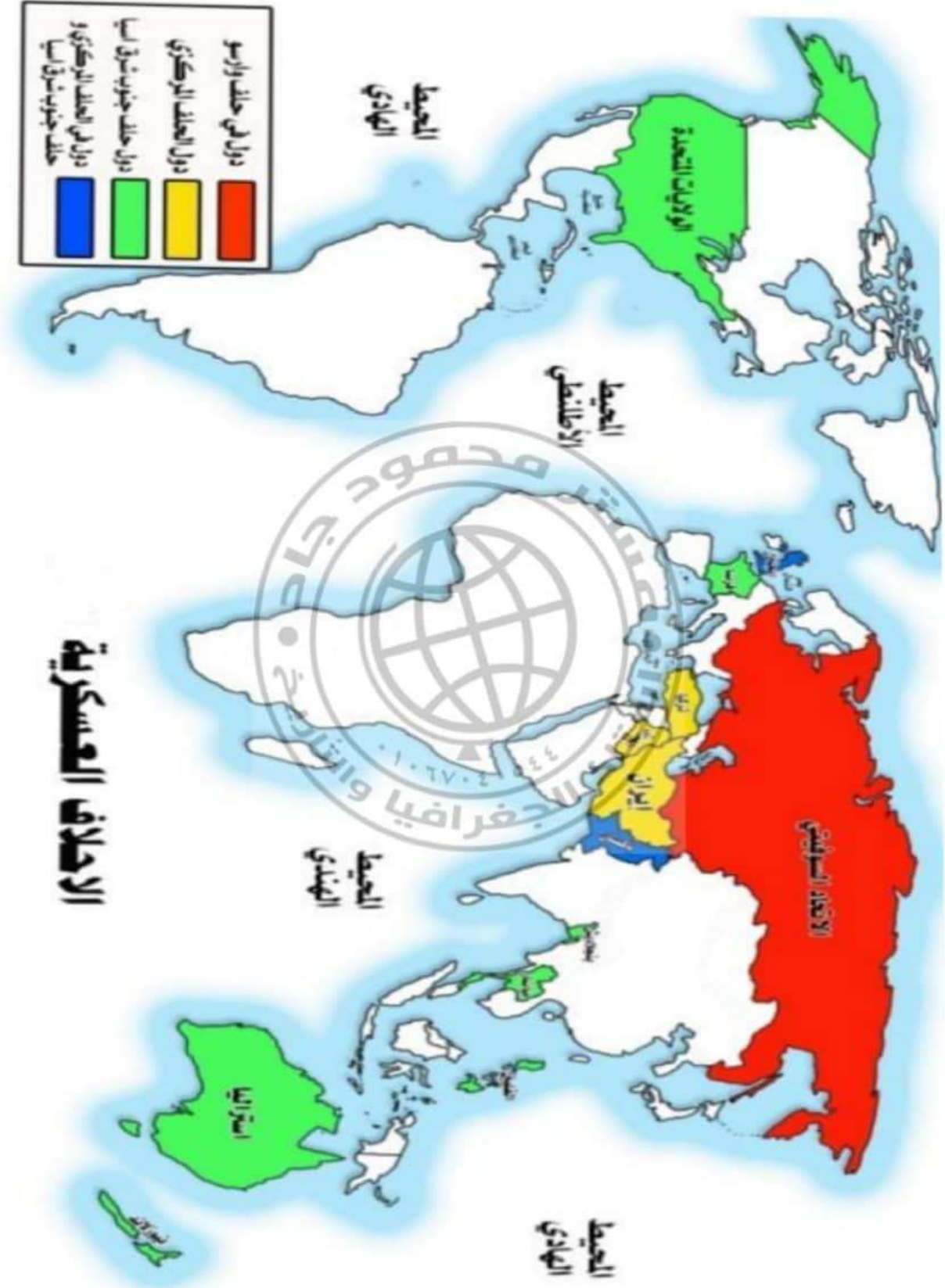








دول في حلف وارسو	دول في الحلف المركزي	دول حلف جنوب شرق آسيا	دول في الحلف البوكمزي و حلف جنوب شرق آسيا
■	■	■	■



# الإحلاف العسكرية



0106 704 0544

5

المحمود أحمد جاد





### ١- دولة جيبوتي :

- دولة صغيرة المساحة
- أحد أعضاء السوق المشتركة لشرق وجنوب أفريقيا (الكوميسا).
- تشرف علي مضيق باب المنذب " مضيق عربي "

### ٢- دولة الصومال :

- دولة بحرية بجهتين
- موقع استراتيجي لإشرافها على مضيق باب المنذب .

### ٣- تونس: عناصر القوة بها:

- ذات موقع استراتيجي لأنها تشرف على " مضيق صقلية "

- أحد أعضاء دول اتحاد المغرب العربي و منظمة الكوميسا.
- دولة بحرية تشرف بواجهة بحرية واحدة على البحر المتوسط .

### ٤- دولة ليبيا :

- عضو الكوميسا واتحاد المغرب العربي
- أصبح الحد البحري بينها وبين ليبيا يسير بزاوية ٥٢ درجة بعد صدور حكم محكمة العدل الدولية فأصبح لها حقوق أساسية في حقول الغاز الطبيعي والبتروول لهذه المنطقة.

### ٥- دولة الجزائر :

- ساندتها الأمم المتحدة في حركات التحرر العالم .

### ٦- السودان: أحد أعضاء السوق المشتركة لشرق وجنوب أفريقيا (الكوميسا).

- دولة تعرضت للانقسام و يجاورها عدد كبير من الدول (٧ دول).
- عاصمتها الخرطوم: تم اختيارها لموقعها على نهر النيل "سهولة وصول".

### ٧- موريتانيا: دولة بحرية تشرف على المحيط الأطلنطي.

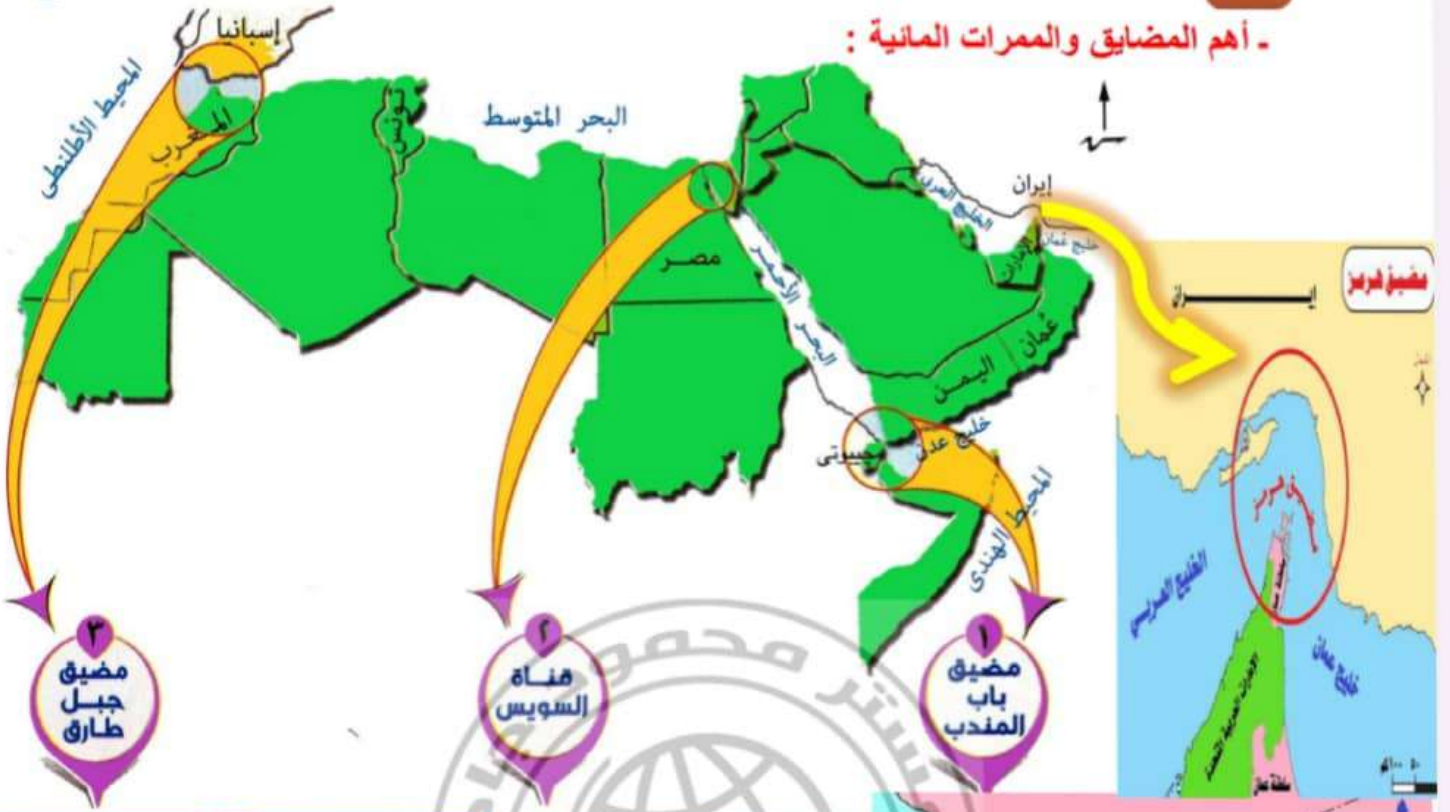
- أحد أعضاء دول اتحاد المغرب العربي وقعت اتفاقية للرعي مع السنغال و مالي .
- عاصمتها نواكشوط: مدينة ساحلية تم اختيارها بسبب موقعها على المحيط الأطلنطي.

### ٨- المغرب: أحد أعضاء دول اتحاد المغرب العربي.

- يجاورها عدد قليل من الدول وهي الجزائر و موريتانيا .
- ذات موقع استراتيجي لأنها تشرف على مضيق جبل طارق.
- تعاني من مشكلات تركها الاستعمار الأسباني وهي مشكلتي سبتة و مليلة .
- دولة بحرية تشرف بواجهتين بحريتين على المحيط الأطلنطي و البحر المتوسط .



- أهم المضائق والممرات المائية :



- المشكلات السياسية :





٩- دولة سوريا : تطل على البحر

من جهة واحدة " البحر المتوسط "

- لديها اقلية كردية علي اطراف

- تعاني من الهجرة الاجبارية " الاجنبن "

- مصدره للهجرة غير الشرعية

- تعلب دولة روسيا دوراً مؤثراً بها

١٠- دولة اليمن: دولة مستطيلة عرضي

- تسيطر علي مضيق باب المندب

١١- دولة عمان مجزأة برية يفصل

بين اراضيها دولة الامارات .

- تسيطر علي مضيق هرمز

١٢- دولة فلسطين دولة عربية غير كاملة العضوية بالامم المتحدة .

- مُرس ضد شعبها التفرقة العنصرية وتعرض لمؤامرة دولية بها هجرة اجبارية وظاهرة اللاجئين.

١٣- دولة العراق - عاصمتها تاريخيه مدينة بغداد وفي وسط الدولة

- دولة فيدرالية - بها انهار دولية - بها اقلية كردية علي اطراف الدولة .

- تطل علي الخليج العربي بواجهه قصيرة جدا " لم تنضم لتكتل مجلس التعاون "

١٤- دولة الامارات : اعلن عن قيام مجلس التعاون في مدينة ابو ظبي.

١٥- السعودية: شكل الحكم فيها: ملكي

• كبيرة المساحة يجاورها عدد كبير من الدول.

• دولة بحرية: تشرف بواجهتين بحريتين

• لها حدين سياسيين طبيعيين وهما : البحر الأحمر و الخليج العربي .

• تمتلك البترول كأهم مصدر للطاقة واستخدمته كسلاح في حرب اكتوبر .

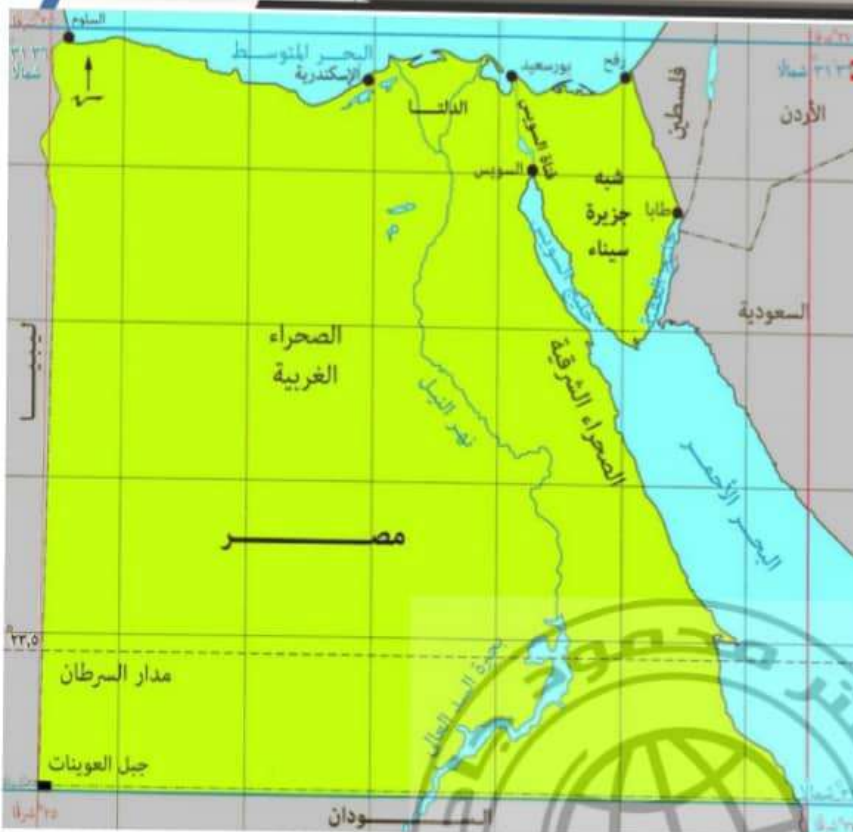
• مستقبله للمهاجرين وللعمالة الاجنبية وعقدت تحالفات مع دول كبرى لقلّة عدد السكان .

• تم ترسيم الحدود بين السعودية واليمن لتنظيم حركة الرعي .

• أهم المدن: - مكة المكرمة : وهي منطقة قلب ذات أهمية ثقافية ودينية .

• الرياض: العاصمة وبها مقر الأمانة العامة لمجلس التعاون لدول الخليج وهي اكبر دول المجلس





## ١٦- مصر:- دولة عربية أفريقية:

### - من عناصر القوة بها:

- ذات شكل مندمج " منتظم "
- دولة وحدوية " مركزية "
- شكل الحكم: نظام جمهوري .
- متنوعة التضاريس.
- ذات حجم سكاني كبير.
- عاصمتها القاهرة وهي:
- عاصمة قديمة لها مكانة تاريخية.
- منطقة قلب ذات أهمية سياسية.
- من الدول المرسله للمهاجرين
- يمر بها نهر النيل وهو نهر دولي.
- ذات موقع مركزي " تتوسط قارات العالم القديم .
- ذات موقع استراتيجي ووجود قناة السويس بها زاد من هذه الأهمية لتحكمها في طرق الملاحة.
- همزة الوصل بين اسيا وافريقيا " شبه جزيرة سيناء "
- دولة بحرية تشرف بواجهتين بحريتين على البحر الأحمر و البحر المتوسط .
- بحيرة " المنزلة - البرلس - ادكو - البردويل - خليج ابو قير - خليج السويس " مياة داخلية .
- لها حدين سياسيين طبيعيين وهما: \* البحر الأحمر وخليج العقبة شرقاً - البحر المتوسط غرباً
- لها حدود سياسية هندسية " فلكية " في كلا من:
  - الغرب تفصلها عن ليبيا وتتمثل في خط طول ٢٥° شرقاً باستثناء الجزء الشمالي منه.
  - الجنوب تفصلها عن السودان وتتمثل في دائرة عرض ٢٢° شمالاً.
  - الشمال الشرقي اخطر الحدود هي بسبب وجود العدو الصهيوني .
- تم تهجير اهالي النوبة من جنوب مصر لدافع قومي " انشاء السد العالي "
- أحد أعضاء السوق المشتركة لشرق وجنوب أفريقيا " الكوميسا " (تكتل اقتصادي).
- استخدمت أسلوب التحكيم لحل النزاع في قضية طابا.





## - دول قارة أفريقية :

### ١- ليسوتو:

- دولة حبيسة ومحتواه  
( دولة جيبية )

- تقع داخل دولة جنوب أفريقيا



### ٢- أوغندا: - دولة حبيسة .

- لها حدود طبيعية بحيرية مع بحيرة فيكتوريا مع كينيا وتزانيا.  
- أحد أعضاء السوق المشتركة لشرق وجنوب أفريقيا ( الكوميس ) .

### ٣- إثيوبيا: - دولة حبيسة

- أحد أعضاء السوق المشتركة لشرق وجنوب أفريقيا ( الكوميسا ) .

### ٤- نيجيريا :

- نقلت العاصمة من مدينة لاجوس الساحلية الى  
مدينة أبوجا الداخلية ... استنتج الاسباب ؟..

### ٥- جنوب أفريقيا:

- دولة بحرية تطل على المحيط الأطلسي، والمحيط الهندي.

- عانت من التفرقة العنصرية (من البيض " الاقلية " ضد الزنوج " الاغلبية " ) .

- سيطر البيض على ثلاثة اربع اقتصاد الدولة .





دول قارة آسيا :



١- باكستان :

- كانت دولة برية مجزاء ( باكستان الشرقية والغربية ) .
- لها حدود **إثنوغرافية** مع الهند - وحدود **هدنة** مع الهند في كشمير .
- تسيطر علي ثلث كشمير - تدخلت **الامم المتحدة** بين الهند وباكستان .
- تدخل **حلف الناتو** لتخفيف اثر الزلزال الذي ضربها عام ٢٠٠٦ م .
- ٢- **الهند**: عناصر القوة بها- دولة كبيرة المساحة .
- ذات حجم سكاني كبير. - دولة **فيدرالية** .
- لها حدود **إثنوغرافية** ( **دينية** ) مع **باكستان** .
- دولة **بحرية** تشرف على **المحيط الهندي** و **خليج البنغال** و **البحر العربي** .
- تتنازع مع **باكستان** على إقليم **كشمير** - بها أقليات دينية ( **من أتباع الديانات السماوية** ) .
- دوله صناعية ناشئة تسعى للحصول على مكانة مهمة في الساحة السياسية والاقتصادية.



0106 704 0544

12

أ/محمود أحمد جاد





### ٣- منغوليا:

- دولة **حبسية** ذات شكل **مستطيل ( شريطي )** امتدادها عرضي من **الشرق إلى الغرب** "لا يتنوع بها المناخ".

### ٤- إندونيسيا: - دولة بحرية مجزأة.

- أحد أعضاء **منتدى التعاون الاقتصادي ( الأبيك )**.
- بها **أقلية** في جزيرة **تيمور الشرقية** تدعو للانفصال عنها.
- دول النمر الاسيوية تشمل ( ماليزيا - تايلاند - سنغافور - الهند - الصين - كوريا الجنوبية - اندونيسيا )

### ٥- الفلبين : عناصر القوة بها

- دولة مجزأة بحري تطل علي البحر من جميع الجهات " دولة جزرية "

### ٦- ايران : بها ثروات بترولية

- دولة ذات موقع استراتيجي تشرف علي مضيق هرمز
- دولة شيعية وبها اقلية كردية .

### ٧- تركيا: ( دولة اسيااوربية ) " ذات موقع استراتيجي "

- دولة بحرية تشرف على **البحرين (المتوسط والاسود)**.
- دولة ذات شكل **مستطيل (شريطي)** امتدادها عرضي من **الشرق إلى الغرب**. - بها أقلية **كردية**.
- أحد أعضاء **حلف شمال الأطلسي ( حلف عسكري )**.
- عاصمتها **أنقرة ( مدينة داخلية )**: وتم اختيارها بدلاً من **إستنبول (مدينة ساحلية)** لأنها بعيدة عن الحدود مما يعطيها عمقاً جغرافياً ويوفر لها الحماية .

### ٨- أفغانستان : - دولة حبسية .

- شكل الدولة : **مندمج ذو بروز** .
- بها منطقة **قلب ذات تركيز سكاني** في الشمال والشرقي .
- انتشر فيها العنف وقيام الحرب الأهلية وحروب الحدود وهي من مظاهر تأثير النظام العالمي الجديد.
- حلت الامم المتحدة العديد من النزاعات فيها عن طريق ارسال **قوات متعددة الجنسيات**

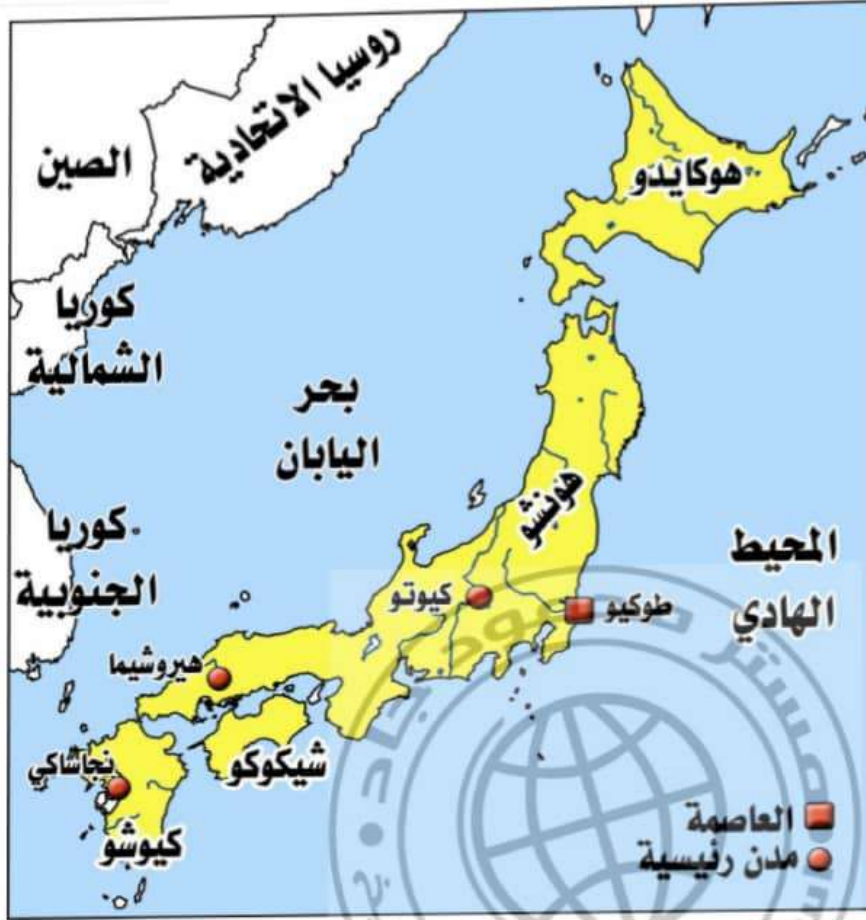


## ٧- الصين :



- من عناصر القوة بها:
  - دولة بحرية تطل على (المحيط الهادي).
  - متنوعة التضاريس والمناخ.
  - دولة كبيرة المساحة مما أدى إلى:
    - استخدامها نظرية الدفاع بالعمق ( ضد اليابان ).
    - تنوع مواردها المعدنية لتنوع التركيب الجيولوجي.
    - ذات حجم سكاني كبير لذلك لها مقعد دائم بالأمم المتحدة ولها حق الفيتو في مجلس الأمن .
    - لاعبًا أساسيًا على مسرح العلاقات الدولية نتيجة تقدمها الاقتصادي وتطوير قدراتها العسكرية.
    - يجاورها عدد كبير من الدول ( ١٥ دولة ).
    - بها أقليات دينية ( من إتباع الديانات السماوية ) .
    - دولة وحدودية .
    - أحد أعضاء منتدى التعاون الاقتصادي " الأبيك " ( تكتل اقتصادي ).
    - لم توقع على ميثاق حلف وارسو ولكنها تعهدت بدعم الأعضاء في الحلف.

## 1- اليابان :



- من عناصر القوة بها:
- دولة بحرية مجزأة ( دولة جزرية ) تشرف على البحر من جميع جهاتها.
- تتكون من اربع جزر هم **هوكايدو** و**كيوشو** و**أكبرهم هنشو** و**اصغرهم شيكوكو** .
- متقدمة صناعيًا لوجود العقول والمهارات والتكنولوجيا المناسبة.
- دولة **وحدوية** ( موحدة ) مجزأة إلى عدة جزر.
- عاصمتها: **طوكيو** عاصمة **مستحدثة** نقلت لسبب اقتصادي وهي مدينة **ساحلية** .
- العاصمة القديمة مدينة **كيوتو** مدينة **داخلية** .
- تضاريسها : ذات طابع **جبلي** .
- بها أقلية دينية ( من أتباع الديانات السماوية ) .
- أحد أعضاء منتدى التعاون الاقتصادي " الأبيك " ( **تكتل اقتصادي** ) .
- انسحبت من **عصبة الأمم** .
- ظهرت كقوة عظمى في النظام العالمي الجديد لدورها الفعال والمؤثر في النظام الاقتصادي العالمي والأسواق العالمية.





### - دول قارة أوربية:

#### ١- دولة السويد :

- بلد العالم رودلف كيلين
- عضو بالاتحاد الاوربي

#### ٢- دولة اليونان: تقع في

- جنوب شرق قارة اوربا
- بلد العالم ارسطو مؤلف كتاب " السياسية "
- انضمت لحلف شمال الاطلسي عام ١٩٥٢م.
- عضو بالاتحاد الاوربي

#### ٣- دولة إسبانيا:

- ذات موقع استراتيجي لأنها تشرف على مضيق جبل طارق .
- لها حدود طبيعية جبلية ( جبال البرانس ) تفصلها عن فرنسا .
- عاصمتها مدريد وتم اختيارها لسهولة اتصالها بباقي أجزاء الدولة .
- عقد بها معاهدة برشلونة لتنظيم الملاحة في الانهار الدولية عام ١٩٢١م.
- بها اقلية متركرة علي اطراف الدولة تطالب بالانفصال "اقلية الباسك" اقليم كتالونيا.
- أحد أعضاء الاتحاد الأوروبي ( تكتل اقتصادي ) وأحد أعضاء حلف شمال الأطلسي .

#### ٤- دولة ألمانيا:

- دولة ذات طابع " سهلي " انسحبت من عصبة الأمم .
- أحد أعضاء الاتحاد الأوروبي وأكثر دولة سكاناً وأحد أعضاء حلف شمال الأطلسي .
- ظهرت كقوة عظمى في النظام العالمي الجديد . بلد العالم الجغرافي " فردريك راتزل "
- استغللت مفاهيم راتزل في الجغرافيا السياسية بصورة خطأ في توسعها الاستعماري.
- انقسمت الي المانيا الشرقية ( حلف وارسو ) والمانيا الغربية ( حلف النيتو ) ثم اندمجت
- لها حدود طبيعية نهريية ( نهر الراين ) يفصلها عن فرنسا تقسم علي اساس " خط العمق " .
- تفتقر للموارد الطبيعية واندفعت جيوشها نحو القوقاز للسيطرة علي البترول بالحر بالعالمية .



0106 704 0544

16

أ/محمود أحمد جاد





## ٥- دولة إيطاليا:

- شكل الدولة: ذات شكل مستطيل ( شريطي )
- امتدادها طولي من الشمال إلى الجنوب .
- برية بحرية مجزأة تتجزأ إلى (جزيرة صقلية - جزيرة سردينيا وشبه الجزيرة الإيطالية) ولها حدود مياه متقابلة مع فرنسا وتونس.
- تشرف على مضيق صقلية مما أعطى موقعها أهمية إستراتيجية.
- أحد أعضاء الاتحاد الأوروبي ( تكتل اقتصادي ) .
- أحد أعضاء حلف شمال الأطلسي .
- يوجد بها أقلية نمساوية ولا تسمح لها باستخدام لغتها وتلزمهم باستخدام اللغة الإيطالية. - وبها نهر بو " نهر محلي " .
- عاصمتها روما، عاصمة قديمة ذات أهمية تاريخية.

## ٦- الفاتيكان "دولة دينية": - دولة غير كاملة العضوية بالأمم المتحدة

- وأهميتها كونها مركز القيادة الروحية للكنيسة الكاثوليكية التي يعتنقها عدد كبير من سكان العالم .
- دولة صغيرة المساحة جذاو قلقة السكان تقع داخل إيطاليا ( جيبية ) هي ودولة سان مارينو أيضاً .
- ٧- مالطة : - أقل دول الاتحاد الأوروبي سكاناً .

## ٨- سويسرا: - تحولت من دولة كونفدرالية إلى دولة فيدرالية .

- بها أربع لغات رسمية (الإيطالية- الألمانية- الفرنسية- الرومانشية).
- دولة حبيسة ، لم تنضم للتكتلات الاقتصادية أو الاحلاف العسكرية .
- ذات طابع جبلي في تضاريسها استفاد اقتصادها من المرتفعات "سياحة ومعادن" .

## ٩- بلجيكا: - ذات شكل منتظم ( مندمج )

تم اختراق دولتي هولندا وبلجيكا في الحرب العالمية الثانية من ألمانيا بسبب صغر مساحتهم

- صغيرة المساحة.
- أحد أعضاء الاتحاد الأوروبي (تكتل اقتصادي).
- أحد أعضاء حلف شمال الأطلسي وبها مقر الحلف في بروكسل العاصمة.

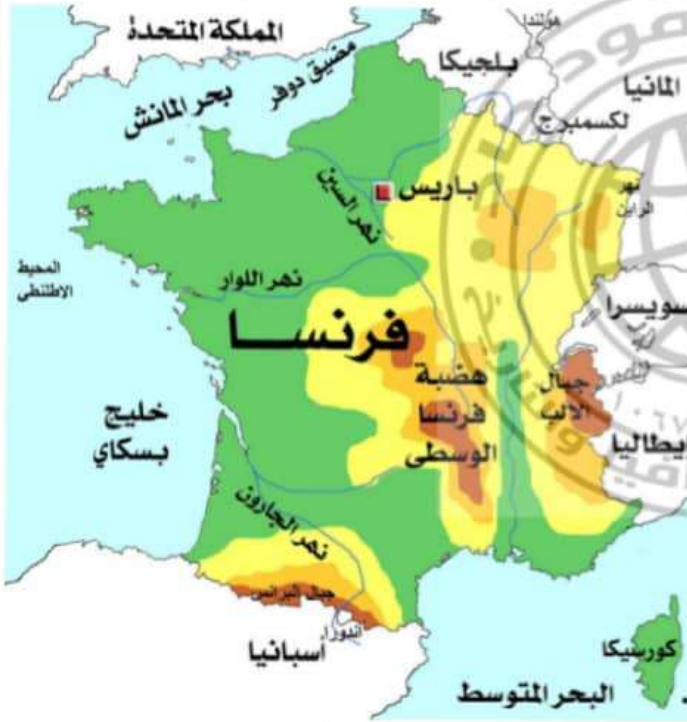
## ١٠- هولندا:

- دولة ذات طابع سهلي . - صغيرة المساحة.
- أحد أعضاء الاتحاد الأوروبي .
- أحد أعضاء حلف شمال الأطلسي .
- ١١- دولة البوسنة والهرسك :
- انفصلت عن دولة يوغوسلافيا "صربيا" .
- بها اقلية قومية صربية و كرواتية .
- ارسل لها حلف الناتو قوات حفظ السلام عام ١٩٩٥م وقدمت الامم المتحدة لها المساعدات.



### ١٢- بريطانيا (المملكة المتحدة) :

- من عناصر القوة بها:
- دولة بحرية مجزأة ( دولة جزرية )
- تشرف على البحر من جميع جهاتها.
- لها حق الفيتو في مجلس الأمن بالأمم المتحدة.
- عاصمتها لندن ( عاصمة قديمة ).
- ذات نظام حكم برلماني . "كانت امبراطورية"
- أحد أعضاء حلف شمال الأطلسي (الناتو).
- كانت سبب في رسم الحدود في اسيا وافريقيا ومشكلة فلسطين وكشمير .
- أحد أعضاء الاتحاد الأوربي ( تكتل اقتصادي ) تطلب الان الخروج من الاتحاد الاوربي .



### ١٣- فرنسا :

- من عناصر القوة بها: دولة بحرية تشرف على بحر المانش ومضيق دوفر وخليج بسكاي المحيط الأطلسي و البحر المتوسط وتتبع لها جزيرة كورسيكا .
- ذات شكل منتظم ( مندمج ) .
- نموذج مثالي للدولة الوحدوية .
- نظام الحكم فيها نظام شبه رئاسي .
- اندرية سيجفريد من المدرسة الفرنسية
- نشأت علي يده جغرافيا الانتخابات .
- لديها اكتفاء ذاتي نسبي في الإنتاج الغذائي .
- لها حق الفيتو في مجلس الأمن بالأمم المتحدة .
- عاصمتها باريس ( عاصمة قديمة ) عقد بها مؤتمر الصلح الذي نشأ بعد منظمه عصبة الامم وعقد بها معاهد باريس ١٨٥٦م لتنظيم الملاحة بالانهار الدولية .
- حدودها: \* تفصلها عن اسبانيا حدود طبيعية جبلية تتفق مع جبال البرانس .
- تفصلها عن ألمانيا حدود طبيعية نهريه تتفق مع نهر الراين وهو نهر دولي.
- بها أنهار محلية مثل نهر السين و نهر اللوار لا يسبب اي مشكلات .
- أحد أعضاء الاتحاد الأوربي ( تكتل اقتصادي ) أحد أعضاء حلف شمال الأطلسي (حلف عسكري)



0106 704 0544

18

أ/محمود أحمد جاد



## ٤١- روسيا الاتحادية :- دولة اسيوية أوروبية :



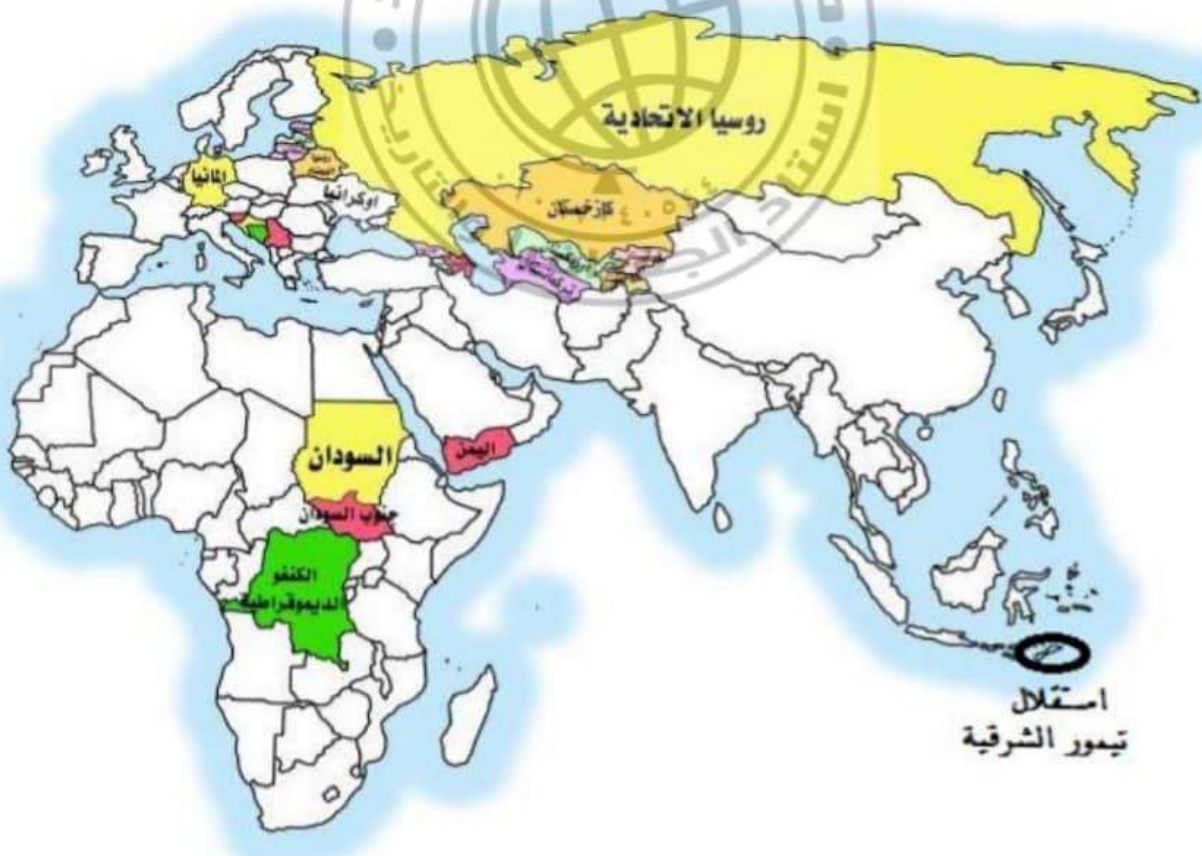
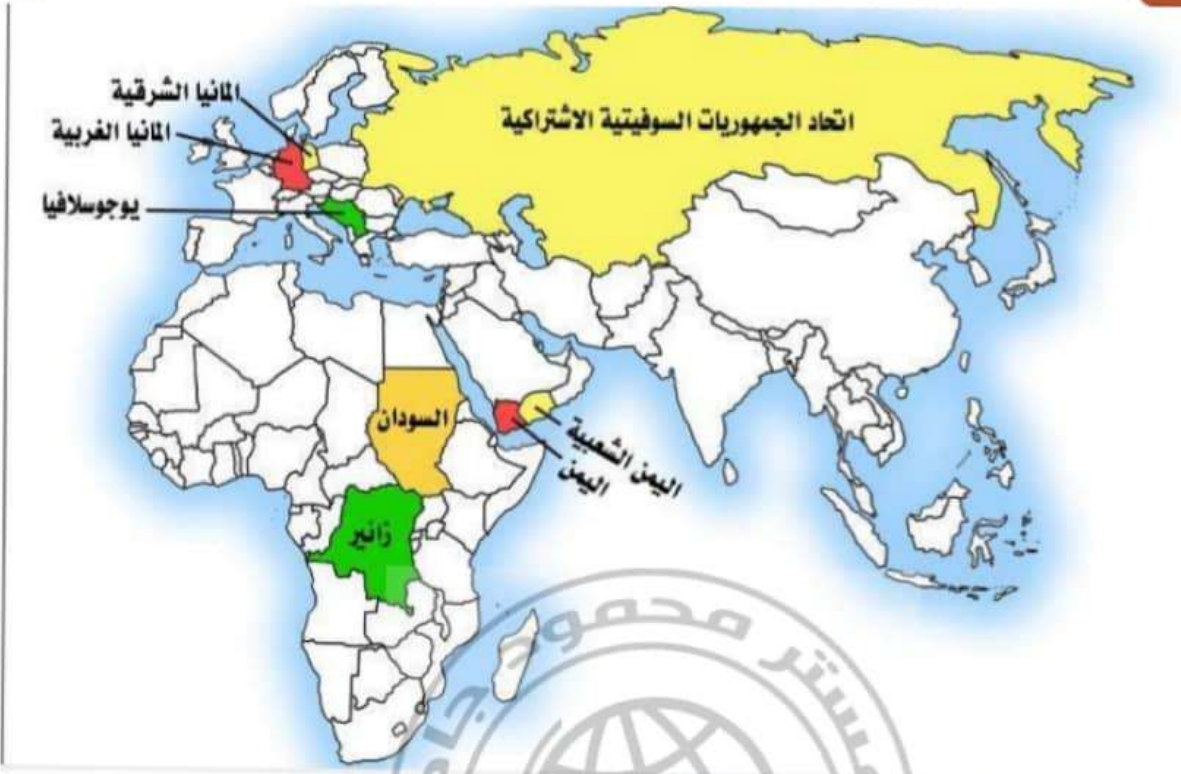
## • من عناصر القوة بها:

- دولة بحرية تشرف على المحيط الهادي و المحيط القطبي الشمالي و البحر الأسود .
- دولة يمر بها خطوط طول كثيرة كبيرة المساحة مما أدى إلى: "أكبر دول العالم مساحة"
- \* تنوع مواردها المعدنية.
- \* استخدام نظرية الدفاع بالعمق ضد المانيا.
- ذات حجم سكاني كبير. - يوجد بها أقليات قومية ودينية .
- لها حق الفيتو في مجلس الأمن بمنظمة الأمم المتحدة.
- تولت زعامة الكتلة الشرقية " الشيوعية" في الخمسينات .
- ذات قوة عسكرية أكثر من كونها قوة اقتصادية وتعد الوريث الأكبر للاتحاد السوفيتي (السابق) وتلعب دور مؤثر في كثير من الأحداث العالمية مثل مشكلة أوكرانيا والأوضاع في سوريا .
- عاصمتها موسكو وتقع في منطقة ذات غالبية سلافية .
- شمالها منطقة سيبيريا شديد البرودة لذلك يخلو من السكان "اراء ارسطو"
- من الدول التي يعتمد اقتصادها علي بيع الاسلحة والبتترول والغاز.
- أحد أعضاء منتدى التعاون الاقتصادي " الأبيك " ( تكتل اقتصادي ) .
- ١٥- دولة بولندا : " دولة مندمجة " امه في الدولة.
- العاصمة مدينة وارسو " كان بها مقر حلف وارسو "
- بها نهر بوج احد فروع نهر الفستولا تم تقسيمة مع احدي ضفتي النهر مع بيلاروسيا و اوكرانيا.

اعلم أن أوكرانيا من الدول التي انفصلت عن الاتحاد السوفيتي

انسحبت دولة البانيا من حلف وارسو بعد اجتياح القوات السوفيتية لدولة تشيكوسلوفاكيا عام ١٩٦٧ - يوجد اقلية البانية في مقدونيا و صربيا







## دول بأمريكا الشمالية:

### ١- دولة بنما :

ذات موقع استراتيجي

" قناة بنما "

### ١- كندا:

عناصر القوة بها

- دولة بحرية تشرف على المحيط الأطلنطي - المحيط الهادي - المحيط القطبي الشمالي .
- لها حدود طبيعية بحرية مع الولايات المتحدة تتفق مع الخط الأوسط للبحيرات العظمى.
- بها منطقة قلب ذات أهمية اقتصادية تتمثل في إقليم البحيرات الخمس العظمى.
- شمالها شديد البرودة (مناخ متطرف) لذلك يخلو من السكان.
- لديها فائض من الإنتاج الغذائي.
- أحد أعضاء منطقة التجارة الحرة لأمريكا الشمالية (النافتا).
- أحد أعضاء منتدى التعاون الاقتصادي (الأبيك).
- أحد أعضاء حلف شمال الأطلسي (حلف عسكري).

### ٢- المكسيك:

- دولة بحرية تشرف بواجهتين بحريتين على المحيط الهادي و خليج المكسيك.
- لها حدود طبيعية نهريّة، تتفق مع نهر الـريوجراند الذي يفصلها عن الولايات المتحدة الأمريكية.
- أصبحت تسيطر على منطقة بانكو ، ذات شكل مستطيل .
- أحد أعضاء منطقة التجارة الحرة لأمريكا الشمالية (النافتا).
- أحد أعضاء منتدى التعاون الاقتصادي (الأبيك).





### ٣. الولايات المتحدة الأمريكية :

- من عناصر القوة بها:
- دولة بحرية تطل على المحيطين (الهادي و الأطلنطي و خليج المكسيك)
- دولة كبيرة المساحة.
- ذات حجم سكاني كبير.
- لها حق الفيتو في مجلس الأمن بالأمم المتحدة.



- متنوعة التضاريس والمناخ بالتالي تنوع المحاصيل.
- تولت زعامة الكتلة الرأسمالية في بداية الخمسينات
- انتصرت على الشيوعية اواخر القرن العشرين .
- دولة فيدرالية - نظام الحكم: رئاسي.

بها منطقة قلب ذات أهمية اقتصادية تتمثل في إقليم البحيرات الخمس العظمى.

يجاورها عدد قليل من الدول ( المكسيك و كندا ).

شكل الدولة: برية مجزأة يفصلها عن ولاية الاسكا دول كندا.

يجري بها نهر المسيسيبي ( نهر محلي ).

لها حدود سياسية طبيعية نهريّة، تتفق مع نهر الروجراند

(نهر دولي) الذي يفصلها عن المكسيك و بحيريه مع كندا "بحيرة متشجن بحيرة داخلية"

لها حدود طبيعية بحيرية مع الولايات المتحدة تتفق مع الخط الأوسط للبحيرات العظمى.

بها أقلية عرقية تتمثل في الزنوج عانت من التفرقة العنصرية حصلوا علي حقوقهم عام ١٩٦٨

أحد أعضاء منطقة التجارة الحرة لأمريكا الشمالية "النافتا" تكتل

أحد أعضاء منتدى التعاون الاقتصادي ( الأبيك ).

أحد أعضاء حلف شمال الأطلسي ( الناتو ).

أهم المدن بها: نيويورك: بها المقر الدائم للأمم المتحدة

واشنطن: العاصمة وتم توقيع ميثاق حلف شمال الأطلسي بها عام ١٩٤٩م.

سان فرانسيسكو: تم الاتفاق على ميثاق الأمم المتحدة فيها عام ١٩٤٥م.



## دول بأمريكا الجنوبية:

## ١- الأرجنتين:

- عناصر القوة بها:
- دولة بحرية تشرف على المحيط الأطلنطي.
- كبيرة المساحة.
- لديها **حشائش** تمثل **مراعٍ** طبيعية للثروة الحيوانية " انتاج لحوم البان اصواف ".
- لها حدود طبيعية جبلية (جبال الإنديز) تفصلها عن شيلي.

## ٢- شيلي:

- دولة بحرية تشرف بواجهة بحرية واحدة على المحيط الهادي.
- ذات شكل **مستطيل** (شريطي) امتدادها طولي من الشمال إلى الجنوب "تنوع مناخ".
- أحد أعضاء منتدى التعاون الاقتصادي (الأبيك).

## ٣- البرازيل:

- دولة **فيدرالية**.
- عناصر القوة بها: كبيرة المساحة.
- متنوعة التضاريس ، تنوع جيولوجي .
- ومتنوعة المناخ ، تنوع الانتاج الزراعي.
- دولة بحرية تشرف على المحيط الأطلنطي.

## ٤- باراجواي :

- يمر فيها **نهر بارنا** نهر دولي
- يمر بها دائرة عرض رئيسية هي مدار الجدي
- دولة **حبيسة** تقع في نصف الكرة الأرضي الجنوبي
- غير منضمة لأي حلف عسكري أو تكتل اقتصادي

## ٥- بوليفيا : - دولة حبيسة بأمريكا الجنوبية .

## ٦- كولومبيا :

- الدولة الوحيدة في أمريكا الجنوبية ذات واجهتين بحريتين

## ٧- بيرو :

- أحد أعضاء منتدى التعاون الاقتصادي (الأبيك).

المحيط الأطلنطي

المحيط الهادي

دول بالأوقيانوسية:



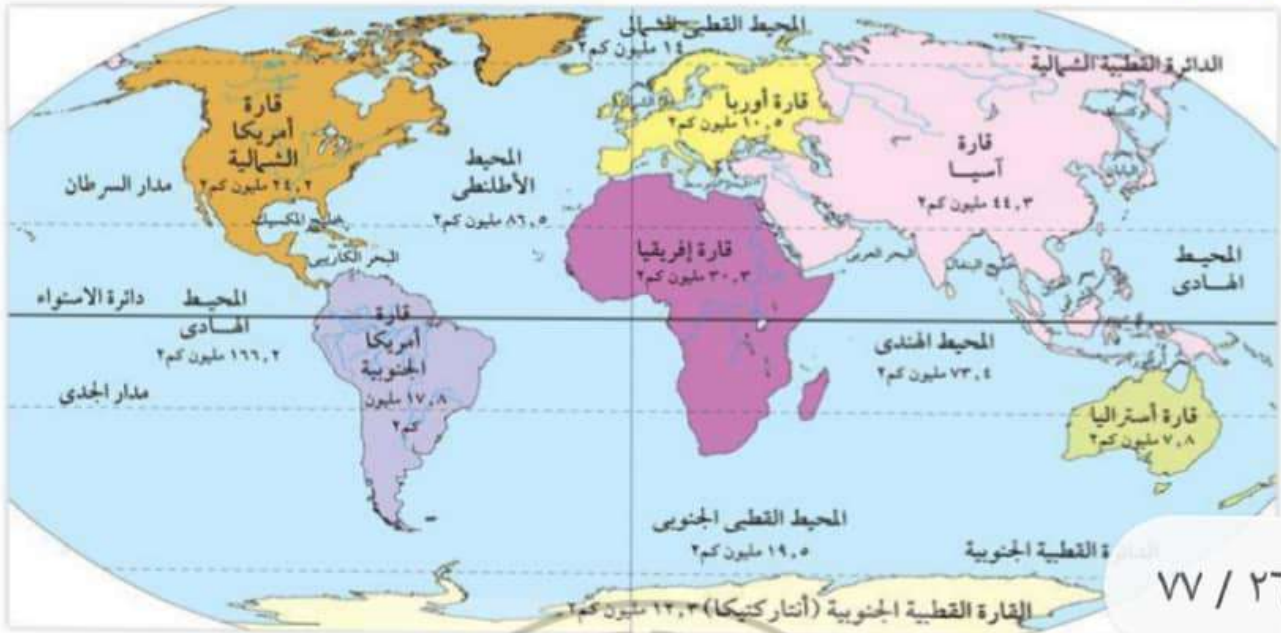
١- أستراليا:

- عناصر القوة بها:
- دولة بحرية تشرف على البحر من جميع جهاتها.
- دولة كبيرة المساحة.
- متنوعة التضاريس والمناخ.
- لديها حشائش تمثل مراع طبيعية للثروة الحيوانية.
- ذات موقع هامشي.
- دولة فيدرالية.
- أحد أعضاء منتدى التعاون الاقتصادي (الأبيك).

٢- نيوزيلاندا:

- ذات موقع هامشي تقع على أطراف العالم.
- أحد أعضاء منتدى التعاون الاقتصادي (الأبيك).

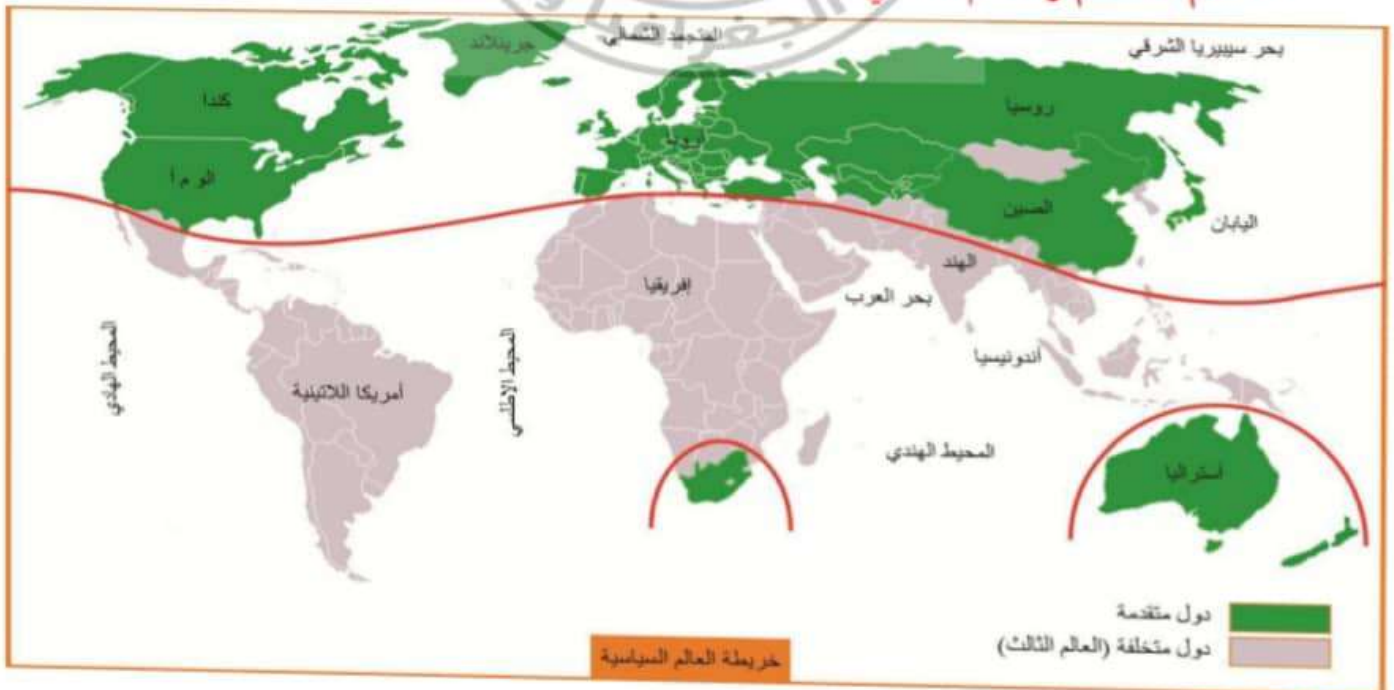




توزيع القارات والمحيطات والبحار في العالم

- قارات العالم :-

- يتنقسم العالم الي قسم شرقي وقسم غربي
- ايضا ينقسم العالم الي قسم شمالي وقسم جنوبي .
- العالم القديم يشمل ( اسيا - افريقيا - اوربا )
- العالم الجديد يشمل ( امريكا الشمالية - امريكا الجنوبية - استراليا )
- العالم المتقدم والعالم النامي :



- العقد يساوي **عشر سنوات** يقسم القرن الي عشر عقود من القد الأول الي العقد العاشر فمثلا  
**العقد اول** من سنة ١ الي سنة ١٠ | **العقد الثاني** من سنة ١١ الي ٢٠  
**العقدي الاخير** من القرن من سنة ٩١ الي بدايه القرن الجديد .

- القرن يساوي **١٠٠ عام** فمثلا

**القرن ١٨** يبدأ من ١٧٠١ الي ١٨٠٠ | **القرن ١٩** يبدأ من ١٨٠١ الي ١٩٠٠  
**القرن ٢٠** يبدأ من ١٩٠١ الي ٢٠٠٠ | **القرن ٢١** يبدأ من ٢٠٠١ ومستمر حتي ٢١٠٠

- الالفية تساوي **الف عام** فمثلا

**الالفية اولي** تبدأ من سنة ١ الي سنة ١٠٠٠ | **الالفية الثانية** تبدأ من سنة ١٠٠١ الي ٢٠٠٠

- **الدولة** معناها الوحدات السياسية او الكيان السياسي | **السلطة** معناها الحكومة .

- **السيادة** أو سيادة الدولة معناها سيطرة السلطة " الحكومة " علي الشعب وارض الدولة .

- **القوة الديموغرافية** معناها القوة السكانية

- اما كلمة **الاثنو جغرافي** معناها اللغة والدين .

- **القوة المورفولوجية** تعني موقع ومساحة وشكل الدولة

- **استاتيكي** تعني الثبات | **الديناميكي** تعني النمو والحركة والتطور

- **الاتجاهات الاصلية**

( شمال - جنوب - شرق - غرب )

- **الاتجاهات الفرعية**

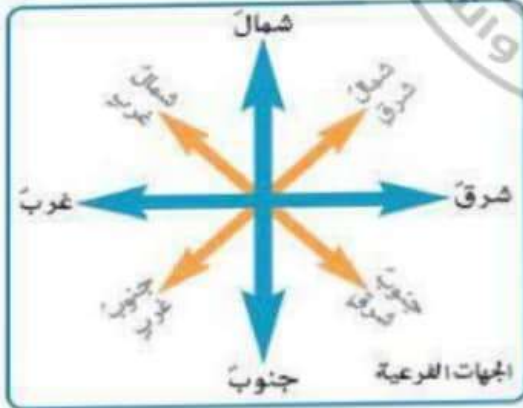
( شمال شرق - شمال غرب - جنوب شرق - جنوب غرب )

- مفهوم العلاقة :-

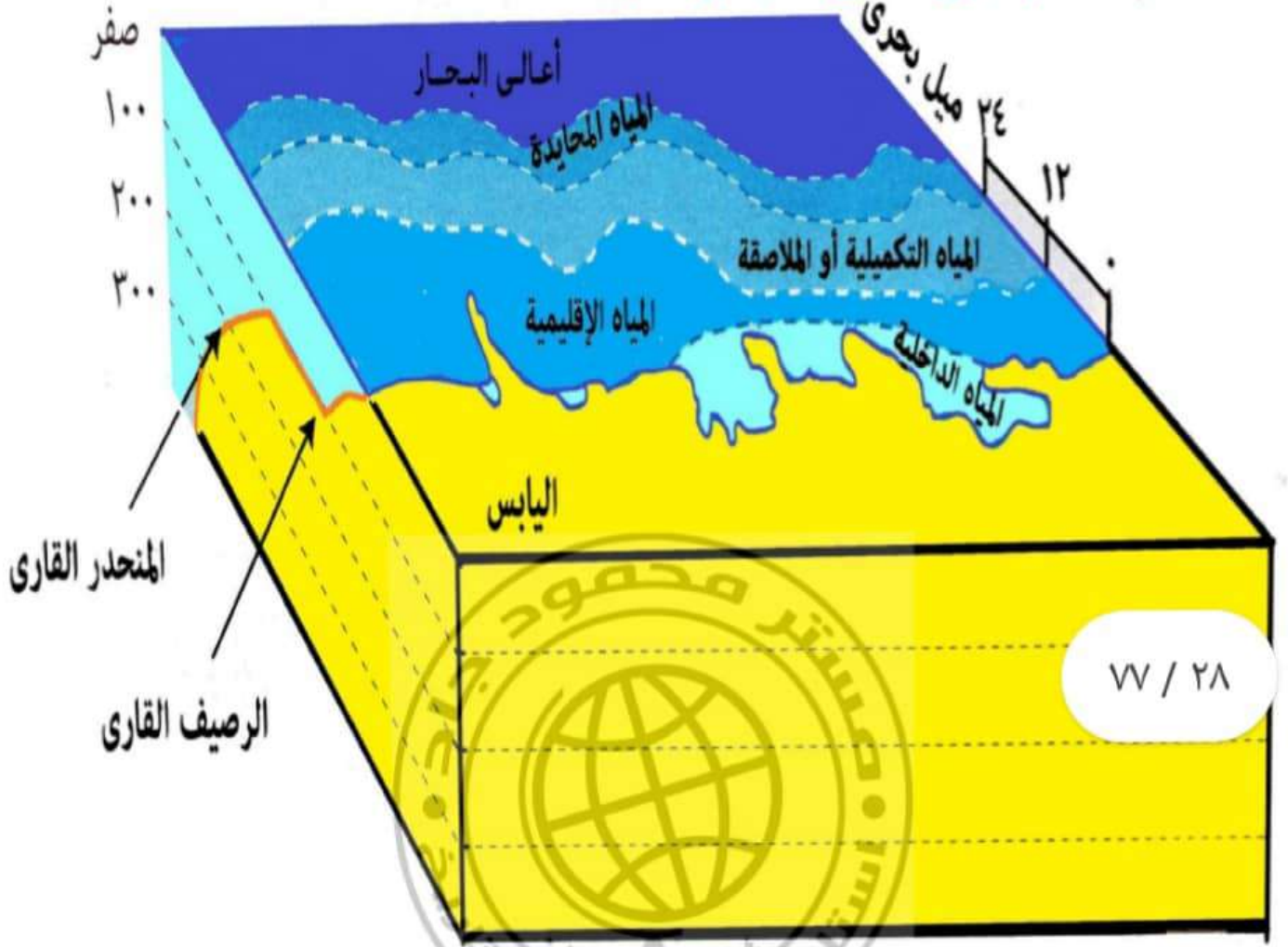
١- **العلاقة الطردية** تعني الزيادة في الناحيتين او تناقص في الناحيتين .

٢- **العلاقة العكسية** تعني الزيادة في ناحية يقابلها نقص في الناحية الأخرى والعكس .





















٣- **العلاقة التكاملية** تعني وجود علاقة بين شينين بحيث لا ينمو قطاع علي حساب قطاع آخر .








رسم تخطيطي لأنواع المناطق المائية في العالم :



## قائمة اكبر دول العالم في عدد السكان








الترتيب	الدولة	عدد السكان
١	الصين 	١,٤١٥,٠٧٠,٠٠٠
٢	الهند 	١,٣٩٠,٨٢٠,٠٠٠
٣	الولايات المتحدة 	٣٣٧,٦٦٥,٠٠٠
٤	اندونيسيا 	٢٦٦,٩١١,٩٠٠
٥	البرازيل 	٢١٦,٢١٠,٠٠٠
٦	باكستان 	٢١٢,٤٥١,٠٠٠
٧	نيجيريا 	٢٠٠,٩٦٣,٥٩٩
٨	بنغلاديش 	١٧٢,٢٨٢,٠٠٠
٩	روسيا 	١٤٦,٧٩٣,٧٤٤
١٠	المكسيك 	١٢٦,٥٧٧,٦٩١
١١	اليابان 	١٢٦,١٥٠,٠٠٠
١٢	الفلبين 	١١٣,٧١٤,٥٠٠
١٣	مصر 	١٠٣,٤٢١,٥٠٠
١٤	إثيوبيا 	٩٨,٦٦٥,٠٠٠
١٥	فيتنام 	٩٦,٢٠٨,٩٨٤
١٦	جمهورية الكونغو الديمقراطية 	٨٦,٧٩٠,٥٦٧
١٧	ألمانيا 	٨٣,٠٧٣,١٠٠
١٨	إيران 	٨٣,٣٧٩,١٠٠
١٩	تركيا 	٨٢,٠٠٣,٨٨٢
٢٠	فرنسا 	٦٧,٠٥٥,٠٠٠

## قائمة اكبر دول العالم من حيث المساحة

الترتيب	الدولة	المساحة كم <sup>2</sup>
١	 روسيا	١٧,٠٧٥,٢٠٠
٢	 كندا	٩,٩٨٤,٦٧٠
٣	 الولايات المتحدة	٩,٦٢٩,٠٩١
٤	 الصين	٩,٥٩٦,٩٦٠
٥	 البرازيل	٨,٥١٤,٨٧٦
٦	 استراليا	٧,٦٨٦,٨٥٠
٧	 الهند	٣,٢٨٧,٥٩٠
٨	 الارجنتين	٢,٧٦٦,٨٩٠
٩	 كازاخستان	٢,٧١٧,٣٠٠
١٠	 الجزائر	٢,٣٨١,٧٤١
١١	 جمهورية الكونغو الديمقراطية	٢,٣٤٥,٤١٠
١٢	 السعودية	٢,٢٤٠,٠٠٠
١٣	 جرينلاند	٢,١٦٦,٠٨٦
١٤	 المكسيك	١,٩٧٢,٥٥٠
١٥	 اندونيسيا	١,٩١٩,٤٤٠
١٦	 السودان	١,٨٦٥,٨١٣
١٧	 ليبيا	١,٧٥٩,٥٤٠
١٨	 إيران	١,٦٤٨,١٩٥
١٩	 منغوليا	١,٥٦٤,١١٦
٢٠	 بيرو	١,٢٨٥,٢٢٠



## قائمة اقوى دول العالم على مؤشر القوة العسكرية

مؤشر القوة العسكرية	الدولة	الترتيب
٠.٩٤	الولايات المتحدة 	١
٠.٨٠	روسيا 	٢
٠.٧٩	الصين 	٣
٠.٧٥	الهند 	٤
٠.٦٩	اليابان 	٥
٠.٦١	كوريا الجنوبية 	٦
٠.٥٢	فرنسا 	٧
٠.٥٢	المملكة المتحدة 	٨
٠.٥٠	مصر 	٩
٠.٤٧	البرازيل 	١٠
٠.٤١	تركيا 	١١
٠.٣٤	إيطاليا 	١٢
٠.٣٢	ألمانيا 	١٣
٠.٣٢	إيران 	١٤
٠.٣٠	باكستان 	١٥
٠.٢٨	اندونيسيا 	١٦
٠.٢٦	السعودية 	١٧
٠.١٩	الكيان الصهيوني 	١٨
٠.١٢	استراليا 	١٩
٠.١٠	أسبانيا 	٢٠



## قائمة اطول السواحل فى بلدان العالم بالكيلومتر

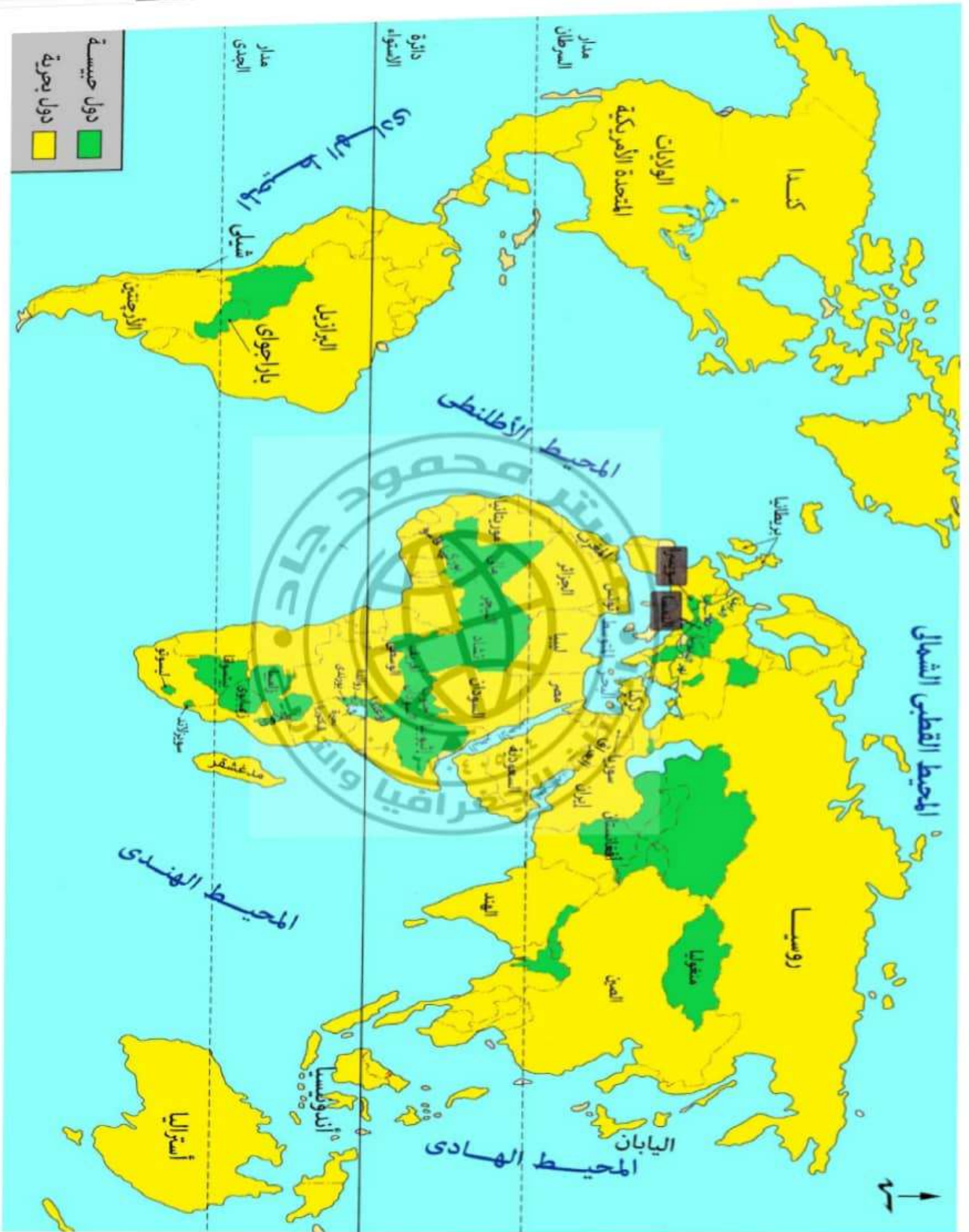
الترتيب	الدولة	المساحة كم <sup>2</sup>	طول السواحل
١	كندا	٩,٩٨٤,٦٧٠	٢٠٢,٠٨٠
٢	النرويج	٣٢٤,٢٢٠	٨٣,٢٨١
٣	اندونيسيا	١,٨٢٦,٤٤٠	٥٤,٧١٦
٤	روسيا	١٦,٩٩٥,٨٠٠	٣٧,٦٥٣
٥	الفلبين	٢٩٨,١٧٠	٣٦,٢٨٩
٦	اليابان	٣٧٤,٧٤٤	٢٩,٧٥١
٧	استراليا	٧,٦١٧,٩٣٠	٢٥,٧٦٠
٨	الولايات المتحدة	٩,١٥٨,٩٦٠	١٩,٩٢٤
٩	نيوزيلندا	٢٦٨,٦٨٠	١٥,١٣٤
١٠	اليونان	١٣٠,٨٠٠	١٤,٨٨٠
١١	الصين	٩,٣٢٦,٤١٠	١٤,٥٠٠
١٢	بريطانيا العظمى	٢٤١,٥٩٠	١٢,٤٢٩
١٣	المكسيك	١,٩٢٣,٠٤٠	٩,٣٣٠
١٤	الهند	٢,٩٧٣,١٩٠	٧,٦٠٠
١٥	ايطاليا	٢٩٤,٠٢٠	٧,٦٠٠
١٦	البرازيل	٨,٤٥٦,٥١٠	٧,٣٦٧
١٧	الدنمارك	٤٢,٣٩٤	٧,٣١٤
١٨	تركيا	٧٧٠,٧٦٠	٧,٢٠٠
١٩	تشيلي	٧٤٨,٨٠٠	٦,٤٣٥
٢٠	ميكرونيزيا	٧٠٢	٦,١١٢



## قائمة بالدول الجزرية بالعالم

م	امريكا الشمالية	الاقياتوسية	اسيا	افريقيا
١	كوبا	بابوا غينيا الجديدة	اندونيسيا	الرأس الاخضر
٢	الدومينيكان	نيوزيلندا	اليابان	مدغشقر
٣	هايتى	جزر سليمان	سريلانكا	سيشل
٤	جامايكا	فيجي	الفلبين	جزر القمر
٥	ترينيداد و توباغو	ميكرونيسيا	تايوان	موريشيوس
٦	باربادوس	كيريباتى	بروناي	ساو تومي وبرينسيب
٧	غرينادا	فانواتو	تيمور الشرقية	
٨	باهاماس	بالاو	المالديف	اوروبا
٩	دومينيكا	توفالو	البحرين	المملكة المتحدة
١٠	انتيغوا وباربودا	تونغا	سنغافورة	ايرلندا
١١	سانت كيتس ونيفيس	ناورو	قارة امريكا الجنوبية القارة الوحيدة التي تخلو من الدول الجزرية	قبرص
١٢	سانت فنسنت والجرينادين	جزر مارشال		مالطة
١٣	سانت لوسيا			ايسلندا





## قائمة الدول الحبيسة بالعالم

م	افريقيا	اوروبا	اسيا	امريكا الجنوبية
١	اثيوبيا	التشيك	افغانستان	بوليفيا
٢	جنوب السودان	سلوفاكيا	اوزبكستان	باراجواي
٣	اوغندا	المجر	كازاخستان	<p>اكبر الدول الحبيسة في العالم هي كازاخستان و اصغرها هي الفاتيكان</p> <p>-</p> <p>دولة اوزبكستان دولة حبيسة في وسط اسيا و تتميز بان جميع جيرانها دول حبيسة ايضا</p> <p>-</p> <p>تخلو قارتي امريكا الشمالية و الاقيانوسية من وجود الدول الحبيسة</p> <p>-</p> <p>ازداد عدد الدول الحبيسة في العالم بعد تفكك الاتحاد السوفيتي و يوغوسلافيا</p>
٤	رواندا	النمسا	تركمانستان	
٥	بوروندي	سويسرا	قرغيزستان	
٦	افريقيا الوسطى	لوكسمبورغ	طاجيكستان	
٧	تشاد	ليختنشتاين	نيبال	
٨	النيجر	مولدافيا	بوتان	
٩	بوركينافاسو	سان مارينو	لاوس	
١٠	مالي	الفاتيكان	منغوليا	
١١	مالاوي	اندورا	ارمينيا	
١٢	زيمبابوي	مقدونيا	<p>يبلغ عدد الدول الحبيسة في العالم ٤٤ دولة منها ثلاثة دول جيبية اي تحيط بها دولة واحدة من جميع الجهات</p>	
١٣	زامبيا	بيلاروسيا		
١٤	بوتسوانا	صربيا		
١٥	ليسوتو	انريجان		
١٦	سوازيلاند		لون الدول الجيبية " محتواه "	



قائمة بالدول التي يمر بها خطوط طول او دوائر عرض

التكتلات الاقتصادية	الاحلاف العسكرية	دول مندمجه ذات بروز	دول مستطيلة	دول مجزأه	دول مندمجة	دول حبيسة	دول بحرية	
الايك الكوميسا	جنوب شرق آسيا اندونيسيا	الكونغو الديمقراطية	الصومال	اندونيسيا	كينيا اوغندا الاكوادور الجابون	اوغندا	اندونيسيا - الاكوادور الصومال - الجابون البرازيل - كولومبيا كينيا - الكونغو الكونغو الديمقراطية	دائرة الاستواء
الايك الناقتا الكوميسا مجلس التعاون المغرب العربي	جنوب شرق آسيا بنجلادش	x	فيتنام لاوس ميانمار عمان المغرب المكسيك	عمان	مصر	مالي	الصين- تايوان ميانمار- الهند بنجلادش- عمان مصر - السعوديه ليبيا - الجزائر المغرب - الامارات موريتانيا- المكسيك	مدار السرطان
الايك الكوميسا	جنوب شرق آسيا (استراليا)	ناميبيا	شيلي الارجنطين مدغشقر موزمبيق باراجواي	x	استراليا بتسوانا	بتسوانا باراجواي	استراليا- مدغشقر موزمبيق جنوب افريقيا ناميبيا - الارجنطين البرازيل - شيلي	مدار الجدي
الاتحاد الاوربي المغرب العربي	x	x	غانا	المملكة المتحدة فرنسا	فرنسا الجزائر بوركينا فاسو اسبانيا	مالي بوركينا فاسو	غانا - الجزائر اسبانيا - فرنسا المملكة المتحدة	خط جرينتش
الناقتا الايك الاتحاد الاوربي	وارسو الناتو	x	روسيا السويد فنلندا النرويج	كندا الولايات المتحدة روسيا	x	x	روسيا - فنلندا السويد - النرويج ايسلندا - كندا الولايات المتحدة	الدائرة القطبية الشمالية



قائمة " الانهار - الجبال - البحار - البحيرات - الخلجان "

الانهار	الجبال	البحر	البحيرات والخلجان
النيل	البرانس	البحر الاحمر	بحيرة فيكتوريا بحيرة مغلقة شرق افريقيا تستخدم كحدود بحيرية تقسم بين كينيا و اوغندا وتنزانيا
الراين	الانديز	البحر المتوسط	منطقة قلب اقتصادى وتستخدم كحدود بحيرية بين كندا والولايات المتحدة (الخط الاوسط)
ريوجرانده	الهيمالايا	بحر الشمال	تطل عليه دول مجلس التعاون - منطقة رصيف قارى غنى بمصادر الطاقة (البتترول والغاز)
الكونغو	الالبس	البحر العربى	تطل عليه دول مجلس التعاون رصيف قارى غنى بمصادر الطاقة (البتترول والغاز)
السين	الشمال	البحر الابيض المتوسط	بحر يقع غرب سواحل ايطاليا ويتصل بالبحر المتوسط
الدانوب		البحر الابيض المتوسط	بحر يقع شرق سواحل ايطاليا وغرب يوغسلافيا السابقة ويتصل بالبحر المتوسط
المسيبى			

نهر دولى: يجرى عبر الحدود السياسية فى شرق افريقيا (مصر- السودان- اثيوبيا.....) - نهر ملاحى تقع عليه بعض العواصم كالقاهرة والخرطوم

نهر دولى: بين المانيا و فرنسا- الحد مع خط العمق الملاحى- يصل الدول الحبيسة بالعالم الخارجى

نهر دولى: بين الولايات المتحدة والمكسيك - الحد عبر خط الوسط (المنتصف)

نهر دولى: احد فروع نهر... لا بين بولندا كراتيا- صفتى ٧٧ / ٣٧

حدود طبيعیه بين فرنسا و اسبانيا (اوربا)

حدود طبيعیه بين شيلي و الارجنطين (أمريكا الجنوبية)

جبال تقع بين الهند و باكستان والصين و افغانستان (آسيا)

تقع شمال ايطاليا و فى سويسرا و تستغل كمورد سياحى للتنزح على الجليد (اوربا)

تقع فى سوريا و لبنان و تستغل كمورد اقتصادى للاصطياف

نهر دولى: أحد الطرق لاتصال الدول الحبيسة بالعالم الخارجى

يجري بها نهر المسيسيبي ( نهر محلى)

