

قارة أفريقيا

الموقع الجغرافي	يحدها البحر المتوسط شمالا والبحر الأحمر شرقا والمحيط الهندي والمحيط الاطلنطي غربا تقرب من آسيا عند مضيق باب المندب بينما تقرب من أوروبا عند جبل طارق و صقلية
الموقع الفلكي	تمتد من دائرة عرض ٣٤.٥ جنوبا حتى ٣٧.٥ شمالا تمتد بين خط طول ١٧ غربا حتى ٥١ شرقا * تقل الجزر بقارة أفريقيا وأهمها (جزيرة مدغشقر - جزر القمر)
الجبال	* جبال أطلس في شمال غرب القارة و بينها هضبة الشطوط . * جبال البحر الأحمر * جبال كينيا وكلمنجارو * جبال دراكنزبرج جنوب شرق القارة
الهضاب	* هضاب الصحراء الكبرى وتمثل في الصحراء الشرقية والغربية في مصر * هضبة البحيرات الاستوائية في وسط القارة . * هضبة الحبشة (إثيوبيا) في الشرق * هضبة جنوب أفريقيا في الجنوب . * يفصل بين الهضاب أحواض نهريه تجري بها الأنهار
السهول	سهول ساحلية : توجد على سواحل البحار والمحيطات وتتميز بالضيق لاقتراب حافات الجبال والهضاب من الساحل ، (٢) سهول فيضية : مثل سهول نهر النيل في مصر والسودان وسهول حوض الكونغو وسهول نهر النيجر وتتميز بالتربة الخصبة وتجرى فيها الأنهار الرئيسية (٣) سهول صحراوية رملية تنتشر شمال أفريقيا وهي سهول صحراوية متسعة (سهل كلنشو بليبيا) وتوجد سهول صخرية صلبة متماسكة تعرف بـ (الأرضة الصحراوية) كما توجد سهول تغطيها الرمال في مناطق واسعة مثل (بحر الرمال في مصر) .
الأقاليم المناخية	الاستوائي في حوض الكونغو وغانا - المداري الجار (الإقليم السوداني) شمال وجنوب الاستوائي - الصحراوي الجار في الصحراء الكبرى - البحر المتوسط في سواحل بلاد المغرب العربي والجبل الأخضر في ليبيا - الموسمي في جزيرة مدغشقر ، هضبة إثيوبيا
الأقاليم النباتية	الغابات الاستوائية في حوض الكونغو وغانا - الغابات الموسمية في الشرق - غابات البحر المتوسط في شمال القارة - السافانا توجد في شكل نطاق يحيط بالغابات الاستوائية من ساحل أفريقيا الشرقي حتى الساحل الغربي
السلالات البشرية	السلالة الزنجية حيث تمثل حوالي ٧٠ ٪ من سكان أفريقيا ومنها الزنوج السودانيون : البانتو : النيليون الحاميون الأقزام : البوشمن والهوتنتوت * * السلالة القوقازية في شمال القارة
توزيع السكان	يتركزون في : - ١ . السهول الفيضية الخصبة مثل سهول النيجر في نيجيريا ٢ . سهول وادي النيل في مصر والسودان ٣ . السهول الساحلية المعتدلة الخصبة خاصة على سواحل البحر المتوسط في مصر ودول المغرب والمناطق المرتفعة في الدول المدارية حيث يعتدل المناخ بسبب ارتفاع السطح مثل أوغندا وكينيا يقلون في ١ . المناطق الاستوائية بسبب الغابات الكثيفة وانتشار الأمراض ٢ . المناطق الصحراوية الفقيرة مثل الصحراء الكبرى وكلمنجارو

خصائص السكان

تعتبر أكبر القارات في معدل المواليد بسبب انتشار الأمية وانتشار العادات السيئة - أكبر القارات في معد الوفيات بسبب تأخر الطب وانخفاض مستوى المعيشة - أكبر القارات في نسبة صغار السن - أقل القارات في مستوى دخل الفرد - يعمل في الزراعة بها ٨٠% من السكان - أقل القارات في فئة سن العمل - أقل القارات في التعليم والرعاية الطبية

أمامك خريطة أفريقيا وضح الأرقام



- ١ - جبال أطلس ٢ - المحيط الأطلسي
- ٣ - المحيط الهندي ٤ - جزيرة مدغشقر
- ٥ - دائرة عرض خط الاستواء
- ٦ - السلالة المنتشرة بالمنطقة " الزنوج "
- ٧ - السلالة المنتشرة بالمنطقة " القوقازية "
- ٨ - جبال البحر الأحمر
- ٩ - إقليم مناخي الاستوائي
- ١٠ - الإقليم الصحراوي
- ١١ - إقليم البحر المتوسط
- ١٢ - نهر النيجر
- ١٣ - البحر المتوسط
- ١٤ - مضيق باب المنذب
- ١٥ - مضيق جبل طارق
- ١٦ - جبال درا كنز برج

قارة آسيا

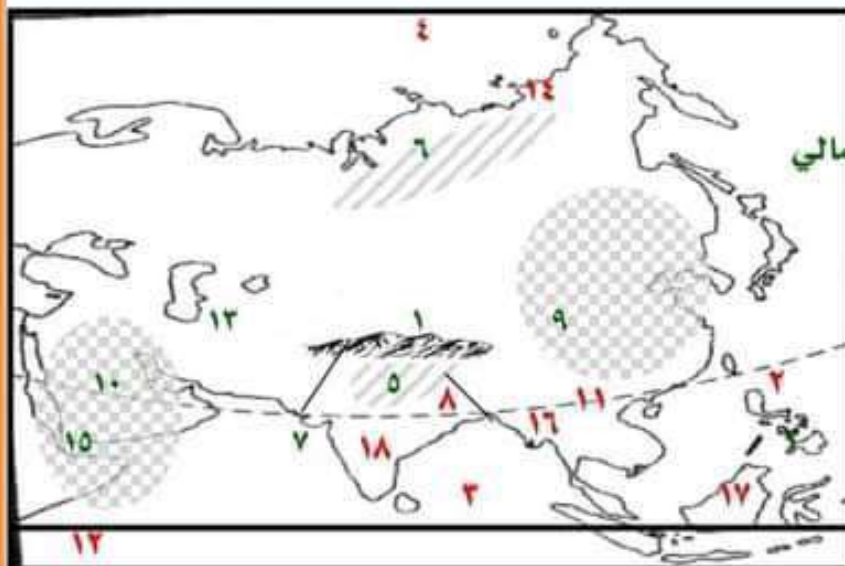
<p>✳️ تحاط بالمياه من ٣ جهات المحيط الهادى شرقا والمحيط القطبي شمالا والمحيط الهندي جنوبا ✳️ يفصلها عن قارة أوروبا غربا جبال الأورال التي تمتد داخل روسيا ✳️ ويفصلها عن أفريقيا شبه جزيرة سيناء ومضيق باب المندب ✳️ يوجد بها أكبر بحر مغلق في العالم (بحر قزوين) تتميز بكثرة الجزر (اليابان - الفلبين)</p>	<p>الموقع الجغرافي</p>
<p>تمتد من دائرة عرض ١٠ جنوبا حتى ٨١ شمالا ✳️ تمتد بين خط طول ٢٦ شرقا حتى ١٧٠ غربا توجد بها العديد من اشباه الجزر مثل شبه الجزيرة العربية ، شبه جزيرة الملايو</p>	<p>الموقع الضلكي</p>
<p>جبال غرب القارة (جبال طوروس - زاجروس ، كردستان) جبال وسط القارة وتشمل (جبال الهميالايا) وهي أعلى جبال العالم وبها أعلى قمة جبلية في العالم (قمة إفرست بارتفاع أكثر من ٨٨٤٨ متر) ، جبال شرق القارة (اليابان)</p>	<p>الجبال</p>
<p>✳️ أكبر الهضاب هضبة التبت في وسط القارة وهي أعلى هضاب العالم وتعرف بسقف العالم بسبب ارتفاعها عن قمم الجبال ✳️ توجد أيضا هضبة شبه الجزيرة العربية في السعودية ، وهضبة الدكن في وسط الهند ،</p>	<p>الهضاب</p>
<p>١) سهول ساحلية : على طول سواحل البحار والمحيطات المحيطة بالقارة ، أو توجد داخل القارة مثل سواحل بحر قزوين ٢) سهول فيضية : وتشمل : ✳️ السهول الشمالية الواسعة في سيبيريا وتجري فيها أنهار (أوب - ينسى - لينا) من الجنوب إلى الشمال لتصب في المحيط القطبي الشمالي ✳️ سهول شرق القارة وهي سهول منشوريا وشرق الصين وتجري بها أنهار أهمها نهر اليانجتسى • ✳️ سهول دجلة والفرات الذين يصبان في الخليج العربي ✳️ سهل نهر السند الذي يصب في (البحر العربي) المحيط الهندي •</p>	<p>السهول</p>
<p>الاستوائي في جزر اندونيسيا والملايو ، الموسمي في (الهند - شبه جزيرة الهند الصينية - جنوب الصين) البحر المتوسط في (على سواحل الشام وجنوب تركيا) المعتدل شرق القارات " الصيني " (شرق الصين) المعتدل البارد شرق القارات " اللورنسي " (شمال شرق الصين - شمال اليابان) التندرا في (الأجزاء القطبية شمال سيبيريا)</p>	<p>الأقاليم المناخية</p>
<p>غابات استوائية (جزر اندونيسيا -) غابات موسمية (الهند - شبه جزيرة الملايو - جزر الفلبين - الهند الصينية) البحر المتوسط ساحل الشام الغابات الصينية شرق الصين وشبه جزيرة الهند الصينية غابات نفضيه شرق آسيا الاستبس (بسهول وسط القارة) التندرا (في سيبيريا شمالا)</p>	<p>الأقاليم النباتية</p>

السلالة الصفراء (المغولية) في دول الصين و اليابان و كوريا و منغوليا و جنوب شرق آسيا و سيبيريا السلالة القوقازية في شبه الجزيرة العربية و مجموعة سكان الهند و إيران و تركيا يتمركزون في ١ - السهول الفيضية مثل أنهار الصين و الجانج بالهند ٢ - الجزر بسبب التربة الخصبة مثل جزيرة جاوه و هي أكثر جهات العالم ازدهاما و يقطنون في ١ . المناطق الشمالية مثل سيبيريا بسبب برودة الجو ٢ . المناطق الجبلية في وسط القارة ٣ . المناطق الصحراوية مثل شبه الجزيرة العربية

السلالات
البشرية
توزيع
السكان

١ - أكبر القارات العالم سكان قارة آسيا ٣ - يعيش في المدن نصف سكان العالم بسبب وفرة فرص العمل ، ووفرة الخدمات المتنوعة ، ووفرة المناطق الصناعية .
٣ - العوامل المؤثرة في معدلات الوفيات هي - مستوى السكن - التغذية - الخدمات الصحية - الحروب - الكوارث الطبيعية مثل الجفاف ٤ - زيادة السكان في معظم دول آسيا . ج أدى الي - نقص الغذاء - قلة نصيب الفرد من الدخل القومي - انخفاض مستوى المعيشة - الهجرات الغير الشرعية تتجه الي الدول المتقدمة

خصائص
السكان

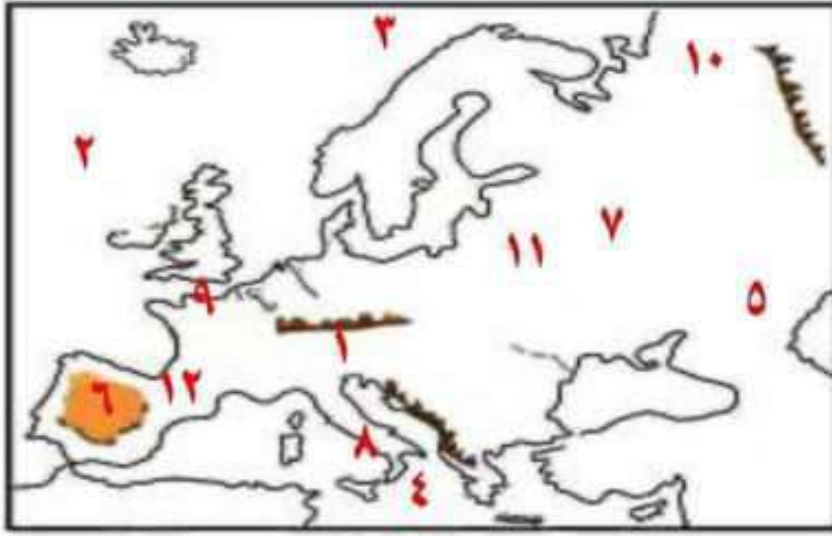


- أمامك خريطة آسيا وضح الأرقام ١ -
١ - جبال الهيمالايا ٢ - المحيط الهادي
٣ - المحيط الهندي ٤ - المحيط القطبي الشمالي
٥ - هضبة التبت ٦ - هضبة الدكن
٧ - سهول سيبيريا ٨ - نهر السند ٩ - نهر الجانج
١٠ - السلالة الصفراء في المنطقة المغولية الصفراء
١١ - السلالة القوقازية
١٢ - دائرة عرض مدار السرطان
١٣ - دائرة عرض خط الاستواء
١٤ - بحرقزون ١٥ - إقليم نباتي التندرا
١٦ - إقليم صحاري حارة
١٧ - إقليم موسمي ١٨ - إقليم استوائي

قارة أوروبا

الموقع الجغرافي	<p>تحددها آسيا شرقا والمحيط الأطلنطي غربا والبحر المتوسط جنوبا والمحيط المتجمد شمالا</p> <p>تتميز سواحلها بالتعرج وكثرة الجزر مما ساعد على إنشاء الموانئ الطبيعية وسهولة الاتصال بالعالم الخارجي.</p>
الموقع الفلكي	<p>تتمد من دائرة عرض ٣٦ شمالا حتى ٧١ شمالا</p> <p>تتمد من خط طول ٢٥ غربا (غرب ايسلندا) حتى ٦٦ شرقا</p>
الجبال	<p>سلاسل جبال الألب : تمتد من الغرب إلى الشرق في وسط أوروبا وتقطعها الأودية الجبلية ، ومنها جبال البرانس بين فرنسا واسبانيا</p> <p>٢) سلاسل جبال الألب الدينارية : وتمتد في شبه جزيرة البلقان</p>
الهضاب	<p>١) هضبة الميزيتا : تشغل معظم أسبانيا وتنقسم إلى الميزيتا الشمالية والميزيتا الجنوبية</p> <p>٢) هضبة فرنسا الوسطى : في فرنسا ، تقطعها أنهار مثل نهر السين .</p>
السهول	<p>١) سهول ساحلية : ٢) سهول فيضية : تمتد من المحيط الأطلنطي غربا حتى جبال الأورال في الشرق وتعرف بـ (السهل الأوربي العظيم) ويتكون من رواسب طينية تمثل تربة زراعية خصبة وتوجد به المدن الأوربية الرئيسية</p> <p>أهم الأنهار : نهر الفولجا وهو أطول أنهار أوروبا ويصب في بحر قزوين</p> <p>نهر الراين ويصب في بحر الشمال نهر الدانوب : ويصب في البحر الأسود</p>
الأقاليم المناخية	<p>إقليم البحر المتوسط على سواحل الدول المطلة على البحر المتوسط جنوبا غرب أوروبا في شمال غرب أوروبا (بريطانيا - شمال غرب فرنسا - النرويج) <i>التندرا</i> شمال القارة</p>
الأقاليم النباتية	<p>غابات البحر المتوسط في جنوب أوروبا غابات النفضية غرب ووسط أوروبا (٤٥ - ٦٠) شمالا</p> <p>حيث المطر طوال العام <i>المخروطية</i> جنوب إقليم مناخ <i>التندرا</i> العروض الباردة في أوروبا</p> <p>الاستبس جنوب شرق القارة <i>التندرا</i> (أقصى الشمال)</p>
السلالات البشرية	<p>السلالة القوقازية التي تمثل نصف سكان العالم ومنها سلالة البحر المتوسط معظم جنوب أوروبا في إيطاليا و اسبانيا و اليونان السلالة الألبية : في غرب ووسط أوروبا المجموعة النوردية الشمالية : في شمال أوروبا</p>
توزيع السكان	<p>يتركزون في ١. دول الغرب ويعيش معظم السكان في المناطق الصناعية</p> <p>٢. السهول الزراعية الخصبة مثل السهل الأوربي العظيم <i>يقلون</i> في</p> <p>١. دول شرق القارة لأنها اقل تقدما من دول الغرب ٢. في الشمال بسبب شدة البرودة والمناطق الجبلية الوعرة</p>

تنخفض بها معدل المواليد ويصل الي الصفر - الرعاية الطبية بها رعاية فائقة - النشاط الاقتصادي بها الصناعات - يرتفع بها نسبة البالغين المنتجين ويصل في بعض دولها الي ٦٦ ٪



- أمامك خريطة أوروبا وضح الأرقام :-
- ١- جبال الألب ٢- المحيط الأطلنطي
 - ٣- المحيط القطبي الشمالي
 - ٤- البحر المتوسط
 - ٥- نهر الفولجا ٦- هضبة الميزيتا
 - ٧- السهل الأوربي العظيم
 - ٨- إقليم مناخي البحر المتوسط
 - ٩- إقليم مناخي غرب أوروبا
 - ١٠- إقليم نباتي التندرا
 - ١١- السلالة المنتشرة القوقازية
 - ١٢- جبال البرانس

أسئلة للمراجعة :

بم تفسر :

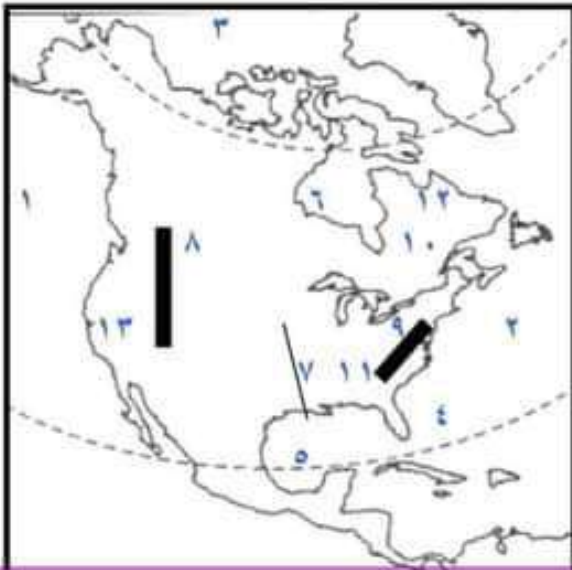
- ١- أهمية السهول الفيضية في العالم
- ٢- تعرف هضبة التبت بسقف العالم
- ٣- تتميز السهول الساحلية لقارة أفريقيا بالضيق
- ٤- أهمية هضبة الحبشة (إثيوبيا) لمصر
- ٥- إنشاء الموانئ بالسهول الساحلية في قارة أوروبا
- ٦- ضيق السهول الساحلية غرب أمريكا الجنوبية
- ٧- تشابه تضاريس أفريقيا وأستراليا
- ٨- يتميز حوض الامزون بارتفاع درجة الحرارة طوال العام وسقوط المطر
- ٩- تسمية الغابات النفضية بهذا الاسم
- ١٠- تعتبر السافانا حديقة حيوان طبيعية

قارة أمريكا الشمالية

الموقع الجغرافي	يحدها المحيط الأطلنطي شرقاً والمحيط الهادي غرباً والمحيط الأطلنطي وخليج المكسيك في الجنوب الشرقي والمحيط القطبي الشمالي من الشمال
الفلكي	تتمد من دائرة عرض ٧.٥ شمالاً وحتى ٨٣ شمالاً وتمتد من خط طول ١٠ غرباً حتى ١٦٨ غرباً
الجبال	سلاسل جبال الأبلش في الشرق سلاسل جبال (روكي) في الغرب أعلى جبال القارة جبال روكي
الهضاب	هضبة كلورادو في الغرب هضبة لبرادور في الشمال الشرقي هضبة المكسيك في الجنوب
السهول	سهول ساحلية : وهي تمتد على المحيط الأطلنطي وخليج المكسيك في الشرق والجنوب الشرقي . حول خليج هدسن في أقصى الشمال هضبة على المحيط الهادي غرباً وهي سهول ساحلية ضيقة (٢) سهول فيضية : تمتد إلى الجنوب منها سهول نهر المسيسيبي بروافده حيث الأراضي الزراعية هناك أنهار أخرى في الشمال منها نهر نلسن ونهر سانت لورانس
الأقاليم المناخية	البحر المتوسط في (الغرب بولاية كاليفورنيا) المعتدل شرق القارات " الصيني " (جنوب شرق القارة) المعتدل البارد شرق القارات " اللورنسي " (شمال شرق القارة) مناخ غرب أوروبا في شمال غرب القارة التندرا في (شمال كندا)
الأقاليم النباتية	البحر المتوسط (الغرب بولاية كاليفورنيا غابات نفضيه شمال شرق القارة غابات مخروطية في كندا جنوب التندرا الاستبس البراري) (غرب السهول الوسطي) التندرا (شمال القارة)
السلالات	بها خليط من السلالات مثل السلالة البيضاء (القوقازية) معظم السكان - الزنوج - المغولية الصفراء (الهنود الحمر)
توزيع السكان	يتركزون ١ . الساحل الشرقي للولايات المتحدة بسبب المدن الكبرى ووجود الصناعة ٢ . ولايات الوسط بسبب الزراعة ٣ . منطقة البحيرات العظمى بسبب غناها بالموارد والمدن الصناعية مثل شيكاغو ٤ - ويتركز السكان في المدن الكبرى مثل مونتريال ويقلون في ١ . في دولة كندا لشدة انخفاض درجة الحرارة ٢ . وتعتبر جزيرة كويبا أكثر الجزر سكاناً ويقل السكان في دول البرزخ
خصائص السكان	تقل معدلات الوفيات بسبب - التقدم الطب - الاهتمام بصحة الأطفال عن طريق التطعيم ضد الأمراض - ارتفاع مستوي المعيشة ذات رعاية طبية فائقة - يرتفع بها دخل الفرد - تعتمد على الصناعة في نشاطها - السكان الأصليون هم الهنود الحمر

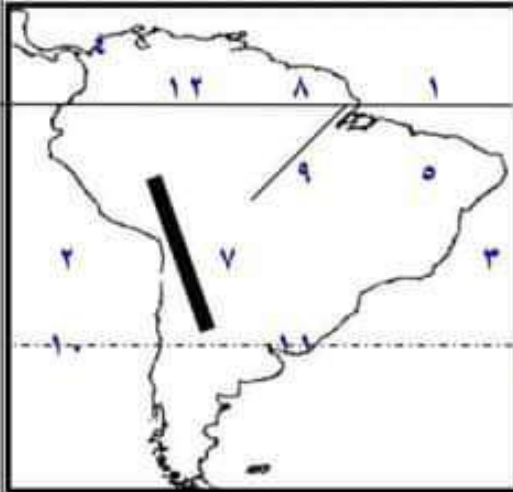
أمامك خريطة أمريكا الشمالية وضح مدلول الأرقام :-

- ١ - المحيط الهادي ٢ - المحيط الأطلنطي
- ٣ - المحيط القطبي الشمالي ٤ - مدار السرطان
- ٥ - خليج المكسيك ٦ - خليج هدسن
- ٧ - نهر المسيسيبي ٨ - جبال روكي
- ٩ - جبال الأبلش ١٠ - هضبة لبرادور
- ١١ - إقليم مناخي المعتدل الدفيء " الصيني "
- ١٢ - إقليم مناخي المعتدل البارد " اللورنسي " " غابات نفضية "
- ١٣ - إقليم مناخي البحر المتوسط



قارة أمريكا الجنوبية

الجغرافي	يحدّها المحيط الأطلنطي شرقاً والمحيط الهادي غرباً والبحر الكاريبي شمالاً ٠ شكلها أقرب إلى المثلث
الفلكي	تتمتد من دائرة عرض ١٢ شمالاً حتى ٥٦ جنوباً ٠ تمتد من خط طول ٣٥ غرباً حتى ٨١ غرباً
الجبال	تتمثل في (جبال الانديز) غرب القارة وهي تمتد من الشمال حتى الجنوب
الهضاب	هضبة جيانا في الشمال الشرقي هضبة البرازيل في الشرق (أكبر الهضاب وأكثرها ارتفاعاً) ويجري فيها نهر ساو فرانسيسكو الذي يصب في المحيط الأطلنطي هضبة بتاجونيا في الجنوب وهي الأصغر مساحة ٠
السهول	سهول فيضية : سهول حوض نهر الأمازون (أوسع سهول نهريّة في العالم) سهول لابلاتا وهي تمتد من الشمال للجنوب في أورجواي والأرجنتين ٠ وتجري فيها أنهار بارانا وبارجواي ولاپلاتا التي تصب في المحيط الأطلنطي ، تعرف سهول لابلاتا بسهول البمباس وهي من أغنى مناطق الأرجنتين في زراعة القمح ورعي وتربية الأبقار والأغنام ٠٢) سهول ساحلية : تضيق في الغرب بسبب اقتراب جبال الانديز من المحيط الهادي وتوسع في شرق القارة وشمالها ٠ سهل دلتا نهر الأورنيوكو في الشمال ٠
الأقاليم المناخية	الاستوائي في حوض الأمازون – المداري الحار شمال وجنوب حوض الأمازون وهضبة جيانا والبرازيل ، – البحر المتوسط (في الساحل الأوسط من شيلي) الاقليم المعتدل الدفيء " الصيني " (جنوب شرق القارة) مناخ غرب أوروبا أقصى جنوب أمريكا الجنوبية التندرا (جنوب شيلي)
الأقاليم النباتية	الغابات الاستوائية في حوض الأمازون – الغابات الموسمية في (شرق البرازيل – شمال الأرجنتين – جزر البحر الكاريبي) – غابات البحر المتوسط في وسط شيلي – الغابات الصينية شرق البرازيل الغابات النفضية :- في جنوب غرب القارة السافانا توجد في (مساحات واسعة من البرازيل وتسمى حشائش الكامبوس – الاستبس) بالأرجنتين وتسمى البمباس)
السلالات البشرية	تضم سلالات مختلفة مثل الزوج الذين حصلوا على حقوقهم كاملة كمواطنين – والهنود الحمر وهم السكان الأصليون – والفوقزيون وهم السكان البيض القادمون من أوروبا
توزيع السكان	يتركزون في ١- السواحل والسهول الفيضية مثل سهول الاورينوكو في فنزويلا والبمباس في الأرجنتين حيث نهرا بارانا وبارجواي ٢- هضبة البرازيل ويقفون في : ١ سهول الامازون بسبب الغابات الاستوائية ٢. المناطق الجبلية
مفاهيم السكان	معدل المواليد / هو عدد المواليد في فترة زمنية معينة . * معدل الوفيات / هو عدد الوفيات في فترة زمنية معينة . * الزيادة الطبيعية / هي نتاج الفارق بين المواليد والوفيات . * التركيب العمري / دراسة عدد ونسبة كل مجموعه من السكان وفق الفئات العمرية . * الديموغرافية / علم دراسة السكان من حيث المواليد والوفيات والتركيب العمري والنوعي



أمامك خريطة أمريكا الجنوبية وضح مدلول الأرقام :-

- ١- دائرة عرض خط الاستواء
- ٢- المحيط الهادي
- ٣- المحيط الأطلنطي
- ٤- البحر الكاريبي
- ٥- هضبة البرازيل
- ٦- هضبة بتاجونيا
- ٧- جبال الانديز
- ٨- إقليم مناخي الاستوائي
- ٩- نهر الأمازون
- ١٠- دائرة عرض مدار الجدي
- ١١- سهول البمباس
- ١٢- هضبة جيانا

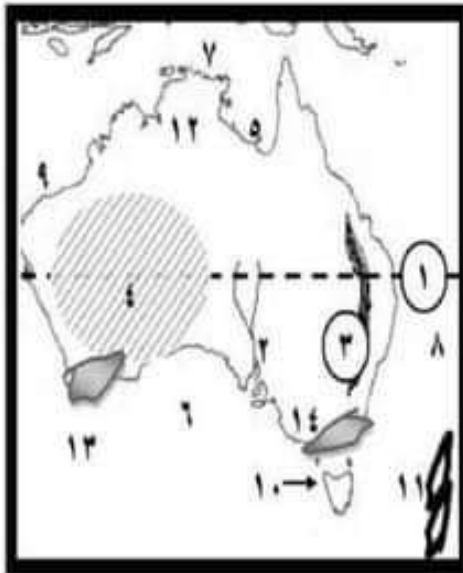
الدول الجزرية :- هي الدول التي تتكون من جزيرة أو أكثر أو قد تكون جزءاً من جزيرة

حوض النهر :- عبارة عن الأرض التي يجري داخلها النهر وروافده

الاقليم المناخي : هي منطقة محددة على سطح الأرض لها خصائص مناخية تميزها عن غيرها

قارة أستراليا

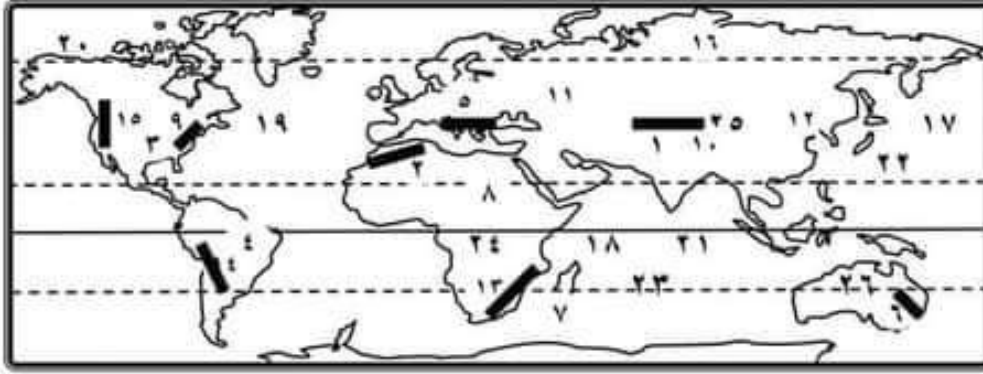
الموقع الجغرافي	• عبارة عن جزيرة كبيرة محاطة بالمياه من جميع الجهات • يحدها المحيط الهادي شرقا والمحيط الهندي غربا والمحيط المتجمد جنوبا ويفصلها بحر أرافور عن جزر أندونيسيا
الفلكي	• تمتد من دائرة عرض 44 جنوبا حتى 10 جنوبا • تمتد من خط طول 133 شرقا حتى 178 شرقا •
الجبال	• أهمها (جبال الحاجز الكبير) التي تمتد على طول الساحل الشرقي للقارة ، ومقسمة إلى قسمين الحاجز الكبير في الجنوب والحاجز الكبير في الشمال الشرقي • تتميز الجبال بارتفاعها ، كما تقطعها بعض الأنهار
الهضاب	• تشبه تضاريس أستراليا تضاريس قارة أفريقيا ، حيث تشغل الهضبة الغربية نصف مساحة قارة أستراليا • تبرز وسطها جبال متفرقة ، كما يتميز معظم سطحها بالاستواء
السهول	1) سهول فيضية : هي سهول متسعة يجري فيها نهرا مري ودارلنج ويصبان في الخليج الأسترالي الكبير 2) سهول ساحلية : تضيق في الشرق بسبب اقتراب جبال الحاجز الكبير من المحيط الهادي شرقا • تكثر الجزر في جنوب شرق القارة 3) سهول صحراوية : توجد في الداخل والغرب ، وهي صحاري رملية تقل بها موارد المياه
الأقاليم المناخية	المداري الحار شمال أستراليا - الصحراوي الحار (صحراء غرب أستراليا) - البحر المتوسط : (جنوب غرب أستراليا) الأقليم المعتدل الدفيء " الصيني " (جنوب شرق القارة) مناخ غرب أوروبا جزء صغير جنوب غرب أستراليا
الأقاليم النباتية	الغابات الموسمية (في شمال أستراليا) - غابات البحر المتوسط في جنوب غرب أستراليا - الغابات الصينية جنوب شرق القارة الغابات النفضية :- في جنوب شرق القارة السافانا توجد في تمتد في شكل نطاق متصل في الشمال - الاستبس (جنوب شرق أستراليا في حوض مري ودارلنج) - الصحاري الحارة : في (صحراء غرب أستراليا)
السلالات البشرية	تضم سلالات مختلفة مثل الزوج الذين حصلوا علي حقوقهم كاملة كمواطنين - والاستراليون الأصليون وهم السكان الأصليون - والقوقازيون وهم السكان البيض القادمون من أوروبا
توزيع السكان	يتركزون في 1. السواحل الشرقية بسبب المدن الكبرى والصناعة 2. سهول نهر مري ودارلنج ويقلون في 1. داخل القارة وغربها بسبب سيادة الظروف الصحراوية 2. شمال القارة بسبب السافانا والغابات المدارية



من ٢: أمامك خريطة لأستراليا اكتب مدلول الأرقام :

- ١- مدار الجدي
- ٢- نهر مري... ودارلنج...
- ٣- جبال الحاجز الكبير
- ٤- هضبة أستراليا الغربية
- ٥- خليج كارينتاريا
- ٦- الخليج الأسترالي الكبير
- ٧- بحر أرافورا
- ٨- المحيط الهادي
- ٩- المحيط الهندي
- ١٠- جزيرة تسمانيا
- ١١- جزر نيوزيلاند
- ١٢- مناخ موسمي او مداري
- ١٣- اقليم مناخي بحر متوسط
- ١٤- اقليم مناخي الصيني

س أمامك خريطة العالم وضع الأرقام



- ١- جبال الهيمالايا
- ٢- جبال أطلس
- ٣- نهر المسيسيبي
- ٤- نهر الأمازون
- ٥- جبال الأنديز
- ٦- جبال الحاجز الكبير
- ٧- جزيرة مدغشقر
- ٨- نهر النيل
- ٩- جبال الألب
- ١٠- هضبة التبت

- ١١- نهر الفولجا
- ١٢- سهل منشوريا
- ١٣- نهر يانجستي
- ١٤- جبال دراكنز برج
- ١٥- جبال الانديز
- ١٦- جبال روكي
- ١٧- سهل سيبيريا
- ١٨- المحيط الهندي
- ١٩- المحيط الأطلنطي
- ٢٠- المحيط القطبي الشمالي
- ٢١- دائرة عرض خط الاستواء
- ٢٢- مدار السرطان
- ٢٣- مدار الجدي
- ٢٤- قارة أفريقيا
- ٢٥- قارة آسيا
- ٢٦- قارة أستراليا

المفهوم	المعنى
الدول الجزرية	هي الدول التي تتكون من جزيرة أو أكثر أو قد تكون جزءاً من جزيرة
الموقع الجغرافي	يقصد به موقع المكان بالنسبة للأماكن الأخرى من بحار ومحيطات أو دول
حوض النهر	عبارة عن الأرض التي يجري فيها النهر وروافده ويجده من الخارج خط تقسيم المياه
الإقليم المناخي	منطقة محددة على سطح الأرض لها خصائصها المناخية من حيث الحرارة والرياح
النبات الطبيعي	النبات الذي ينمو بدون تدخل الإنسان لتوافر مجموعة من الظروف الطبيعية
البراري	تعبير يطلق على حشائش الاستبس في أمريكا الشمالية
الكامبوس	تعبير على حشائش السافانا في أمريكا الجنوبية
الأرصفت الصحراوية	السهول الصخرية الصلبة المتماصة
البمباس	تعبير يطلق على سهول بارانا وباراجواي (لايلاتا)
السلالة البشرية	مجموعة بشرية تتشابه في صفاتها الجسمية
الاستراليون الأصليون	أحدى عناصر السلالة الزنجية في أستراليا
الاسكيمو	إحدى عناصر السلالة المغولية الصفراء في شمال كندا وألاسكا
الهنود الحمر	السكان الأصليون للأمريكتين إحدى عناصر السلالة المغولية الصفراء
جماعة التنجوس	إحدى عناصر السلالة المغولية في سيبيريا
السلالة النوردية	إحدى عناصر السلالة القوقازية شمال أوروبا في الدول لاسكندنافية
كثافة السكان	عدد السكان على المساحة

ثانياً التاريخ

العصر	نظم الحكم والإدارة	الزراعة	الصناعة
الدولة العثمانية	<p>١) الوالي (الباشا) : ↳ هو نائب السلطان ومقره القلعة ↳ وكانت مدة حكم الوالي بين سنة و ثلاث سنوات</p> <p>٢) الديوان (ديوان القاهرة) : ↳ له سلطة مراقبة الوالي</p> <p>٣) الحامية العثمانية : ↳ وكانت تقوم بحفظ النظام والدفاع عن الولاية</p> <p>٤) إدارة الأقاليم (المماليك) : ↳ أبقي العثمانيون لأمرء المماليك مهمة إدارة الأقاليم وذلك لخبرتهم في تنظيم شئون البلاد . ↳ ويسمى زعيمهم (شيخ البلد)</p>	<p>كانت الأرض ملكاً للدولة ممثلة في السلطان وتزرع عن طريق تكليف الفلاحين بذلك فيما عُرف بحق الانتفاع ↳ أنقل الفلاح بالضرائب المفروضة على الأراضي كما عانى من ظلم الملتزمين في جمعهم للضرائب المفروضة على الأراضي الزراعية</p> <p>أسباب تدهور الزراعة ؟ بسبب عدم الاهتمام بتنظيم الري أو إقامة السدود وحفر الترعة - نظام الالتزام</p> <p>ما نتائج تدهور الزراعة ؟ انتشار المجاعات والأوبئة وانخفاض ناتج المحاصيل الزراعية وتدهور أحوال المجتمع الريفي</p>	<p>تدهورت الصناعة بسبب ↳ التدهور الزراعي الذي أدى إلى انقراض العديد من أنواع الصناعات</p> <p>↳ اقتصر الصناعة على بعض الصناعات اليدوية البسيطة</p> <p>↳ إرسال السلطان سليم الأول الصناع المهرة إلى عاصمة الدولة العثمانية مع بداية الغزو العثماني لمصر</p>
الحملة الفرنسية	<p>↳ أنشأ نابليون بونابرت الديوان العام ودواوين الأقاليم وديوان القاهرة ↳ وهدفت تلك الدواوين إلى تدريب الأعيان والعلماء المصريين على نظام مجالس الشورى من حيث الاستشارة وتلقي الآراء ، ↳ أيقظت الحملة الفرنسية الروح القومية لدى المصريين</p>	<p>كان مشروع مينو العظيم يهدف إلى تنويع الحاصلات بزراعة العديد من المحاصيل الزراعية والاهتمام بمشاريع الري</p>	<p>: اقترح مينو إنشاء مصانع للنسيج وبعض الصناعات الدقيقة والدباغة وصناعة حروف الطباعة :</p>
محمد علي	<p>أعادة تنظيم الإدارة بما يكفل له السيطرة الكاملة على شئون البلاد وذلك وفقاً للإجراءات التالية : ١- تقسيم مصر إلى سبع منيريات ٢- إنشاء عدة مجالس ودواوين لتعاونه في تسيير دفة الأمور في البلاد ومنها : الديوان العالي مجلس المشورة :وقد أقامه محمد علي في عام ١٨٢٩</p> <p>وفي عام ١٨٣٧ صدرت لائحة جديدة بموجبها أعيد تنظيم الإدارة إلى سبع دواوين (وزارات) وحددت اختصاصاتها وهي : لديوان الخديوي والإيرادات والجهادية والبحر للأسطول والمدارس والتجارة والصناعة</p>	<p>↳ قام محمد علي بإلغاء نظام الالتزام وتوزيع الأرض على الفلاحين وسائل الزراعة أهمها :١- استخدام أساليب زراعية حديثة بهدف زيادة الإنتاج ٢- الاهتمام بالتعليم الزراعي واستخدام الخبراء الزراعيين ٣- تحسين طرق الري وإنشاء القناطر الخيرية ٤- إدخال أنواع جديدة من الغلات الزراعية مثل أشجار التوت لتربية دود القز وتحسين زراعة القطن حتى بدأت مصر في تصديره منذ عام ١٨٢٧م</p>	<p>١- تطوير الصناعات بالإجراءات التالية : - إقامة المصانع الحكومية - الاستعانة بالخبرات الأجنبية - جمع الصبغة للعمل في مصنع الدولة بأجور رمزية فأصبحت بمثابة مدارس صناعية - إرسال بعثات للخارج لدراسة فنون الصناعة لمختلفة وترجمة الكتب الخاصة بها</p>
عباس	<p>توقفت حركة النهضة الاقتصادية: -أغلقت معظم المصانع التي أنشأها محمد علي. -توقف العمل في بناء القناطر الخيرية</p>	<p>المصانع التي أنشأها محمد علي. توقف العمل في بناء القناطر الخيرية</p>	<p>توقف العمل في بناء القناطر الخيرية</p>
سعيد	<p>١-شهد عصر محمد سعيد باشا بدايات التدخل الأجنبي في مصر. ٢- اعتمد على رؤوس الأموال الأجنبية. ٣-بدأت الأزمة المالية في عهده عن طريق الاستدانة ٤-عقد في عام ١٨٦٢ أول قرض من البنوك E</p>	<p>١-أصدر في أغسطس ١٨٥٨ اللائحة السعيدية بذلك أصبح الفلاح مالكا للأرض الزراعية. ٢-ألغى نظام الاحتكار فأصبح الفلاح أحراراً</p>	<p>تم سعيد باشا الانتهاء من الخط الحديدي بين القاهرة والإسكندرية. ٢-أنشأ خطاً من القاهرة إلى السويس.</p>
إسماعيل	<p>تأسس "مجلس شوري النواب" عام ١٨٦٦ والذي يعتبر بداية تاريخ المؤسسات النيابية في مصر الحديثة ، كما عرفت مصر نظام "الوزارة المسنولة" عام ١٨٧٨م كما وضعت لمصر "لائحة أساسية" كأول دستور عرفته مصر بهدف إقامة حياة دستورية سليمة وإن كان تدخل الدول الأوروبية قد أعاق هذه التطورات الدستورية</p>	<p>١-تم حفر العديد من الترعة أهمها الترعة الإبراهيمية والإسماعيلية. وتم إصلاح القناطر الخيرية.</p>	<p>١-عاد النشاط لكثير من المصانع التي كانت تعمل في عهد محمد علي مثل مصانع النسيج والجلود ٢-توسع إسماعيل في إنشاء مصنع السكر بالوجه القبلي</p>

العصر	التعليم	العالة الاجتماعية	التجارة
الدولة العثمانية	<p>→ اتسم بالجمود والتخلف حتى مجئ الحملة الفرنسية</p> <p>→ بلغ هذا الجمود والتخلف مداه في أواخر القرن الثامن عشر واهتزت مكانة الأزهر العلمية حيث اقتصر التعليم فيه على دروس الفقه والتشريع</p> <p>→ لم يهتم بالعلوم العقلية أو الرياضية أو الطبيعية و تدهورت الحياة الأدبية → تدهورت ظاهرة الدجل والشعوذة والخرافات وشاع الجهل نتيجة العزلة التي فرضها العثمانيون</p>	<p>→ كان المجتمع المصري ينقسم إلى طبقتين (الحكام - المحكومين)</p> <p>(١) طبقة الحكام</p> <p>كانت لها كافة السلطات وتركزت في الأثراك والمماليك</p> <p>(٢) طبقة المحكومين</p> <p>- تنقسم إلى طبقة وسطى محدودة من المشايخ وعلماء وكبار التجار والحرفيين طبقة دنيا وهم الأكثرية من الفلاحون وعمامة الناس</p>	<p>الداخلية تدهورت بسبب</p> <p>(١) تدهور الزراعة والصناعة (٢) افتقار الأمن (٣) الغارات المتلاحقة لبدو الصحراء</p> <p>الخارجية تدهورت بسبب</p> <p>(١) الاكتشافات الجغرافية (٢) منح السلطان الامتيازات للدول الأوروبية</p>
الحملة الفرنسية	<p>→ محاولة شق قناة تربط بين البحرين الأحمر والمتوسط ، ولكن لم تنجح الفكرة بسبب خطأ في حسابات مستوى مياه البحرين .</p> <p>→ تأليف كتاب (وصف مصر) ، وهو أول موسوعة حديثة عن مصر ، تناولت كل النواحي الاجتماعية والاقتصادية والثقافية والفنون</p> <p>→ الضابط الفرنسي (بوشار) قد اكتشف حجر رشيد واستطاع العالم الفرنسي شامبليون من قراءة اللغة المصرية القديمة وما ترتب على ذلك من التعرف على التاريخ المصري القديم</p>	<p><u>الصحة العامة</u> : تم إنشاء المحاجر الصحية في القاهرة والعديد من المدن الأخرى .</p>	<p>استطاع مينو أن يفتح أسواقا لمصر في بلاد البحر الأحمر ودارفور في السودان والحبشة وبلاد شمال أفريقيا</p>
محمد علي	<p>١- إنشاء المدارس الحديثة ٢- إنشاء المدارس الابتدائية والتجهيزية ٣- إرسال البعثات العلمية إلى أوروبا (من بين شخصياتها العلمية الهامة والمؤثرة رفاعة رافع الطهطاوي وعلى باشا مبارك)</p> <p>٤- الاستعانة ببعض الأساتذة الأجانب للمساهمة في الترجمة من اللغات الأوروبية إلى اللغة العربية ومنهم (كلوت بك)</p> <p>٥- إنشاء المطبعة الأميرية ببولاق لطبع الكتب اللازمة للمدارس بالإضافة إلى الكتب الأدبية والفنية وإصدار صحيفة الوقائع المصرية</p>	<p>أثرت سياسة محمد علي الاقتصادية في تشكيل وبناء القوى الاجتماعية في مصر حيث اختفت قوى كانت بارزة في العهد العثماني مثل المماليك والتجار ورجال الأزهر وظهرت قوى جديدة مثل الأعيان والبدو وعمال المصانع</p>	<p>نشطت التجارة بسبب ١- موقع مصر المتميز ٢- وفرة المواد الخام ٣- اهتمام محمد علي بتأمين طرق التجارة البرية والبحرية</p> <p><u>تطبيق الاحتكار في التجارة :</u></p> <p>١- تسويق جميع الحاصلات الزراعية ٢- البيع للتجار الأجانب في مصر ٣- البيع في الخارج لحساب الحكومة المصرية ٤- احتكار تجارة الواردات</p>
عباس	<p>توقفت حركة النهضة العلمية التي ظهرت في عصر محمد علي. " بم تفسر "</p> <p>أغلقت المدارس - أغلقت صحيفة الوقائع المصرية. - أهملت حركة التأليف والترجمة</p>		
سعيد	<p>استمر في عهد سعيد الجمود الذي أصاب التعليم في عهد عباس؟ ١- حيث أغلق ديوان المدارس وشجع البعثات الأجنبية في مصر على فتح مدارس لها</p>		<p><u>عقد الامتياز الأول</u>:نصوصه: يقضى بمنح دلييس امتياز شركة عامة لحفر قناة السويس واستثمارها لمدة ٩٩ سنة</p> <p><u>عقد الامتياز الثاني</u>: نصوصه: جاء ظالما لحقوق مصر والمصريين حيث أعطى للشركة مشاركة الحكومة المصرية في حقوق ملكيتها وسيادتها في المناطق التي تمر بها القناة</p>
إسماعيل	<p>أعاد فتح ديوان المدارس.</p> <p>توسع في إنشاء المدارس بمختلف أنواعها - اهتم بتعليم البنات فأنشأ مدرسة السنية عام ١٨٧٣</p> <p>أنشأ دار الكتب وعهد إلى العالم الأثري ماريث تنظيم المتحف المصري. - ومن علماء النهضة العلمية المصرية وقتئذ على باشا مبارك.</p>	<p>شهد عصر إسماعيل نهضة</p> <p><u>عمرانية</u> ١- أنشئت دار الأوبرا - أقيم كوبري قصر النيل بالقاهرة - تم بناء قصر عابدين وقصر القبة بالقاهرة ورأس النين بالإسكندرية</p> <p>** وجه الخنيوي إسماعيل عدة حملات إلى الأقاليم الاستوائية في أفريقيا لمنع تجارة الرقيق</p>	<p>مدت الخطوط للتغرافية بين مختلف بلدان مصر كما أنشئت مصلحة بريد مصرية لها مكاتب في الإسكندرية والقاهرة والأقاليم مما أدى إلى نهضة اقتصادية شهدتها مصر</p>

الحروب الهامة

المعركة	التاريخ	الأطراف	النتائج
ديو البحرية	١٥٠٩م	الأسطول المملوكي والأسطول البرتغالي	تحطيم الأسطول المملوكي
جالديران	١٥١٤م	الدولة الصفوية والدولة العثمانية	هزيمة الصفويين ودخول العاصمة تبريز
مرج دابق	١٥١٦م	الدولة العثمانية " سليم الأول " والمماليك	هزيمة المماليك وأصبحت الشام ولاية عثمانية
الريدانية	١٥١٧م	العثمانيين " سليم الأول " المماليك طومان باي	هزيمة المماليك وأصبحت مصر ولاية عثمانية
شبراخيت	يونيو ١٧٩٨م	المماليك " مراد بك " والفرنسيون " نابليون "	هزيمة المماليك وتراجع مراد بك للقاهرة
إمبابة	يونيو ١٧٩٨م	المماليك " مراد وإبراهيم بك " والفرنسيون	هزيمة المماليك ودخول نابليون القاهرة وفر مراد إلي الصعيد وإبراهيم إلي الشام
أبو قير البحرية	أغسطس ١٧٩٨م	الأسطول الانجليزي " نلسون " و الفرنسي	تحطيم الأسطول الفرنسي - قطع طريق الإمدادات بين فرنسا والحملة
أبو قير البرية	١٧٩٩م	العثمانيين والفرنسيون " نابليون "	هزيمة العثمانيين وعودة نابليون لفرنسا
الحروب الوهابية		الجيش المصري " ابراهيم ابن محمد علي ضد الوهابيين	هدفت إلى القضاء على الدعوة الوهابية وذلك لتهديدهم نفوذ الدولة العثمانية في شبة الجزيرة العربية ↳ انتهت بسيطرة محمد علي على الجزيرة العربية
ضم السودان	١٨٢٠م	محمد علي والسودانيين أسبابها : سياسية واقتصادية وعسكرية	١- امتداد النفوذ المصري إلى جنوب السودان ٢- إنشاء العاصمة الخرطوم ٣- اكتشاف منابع النيل
حرب المورة	١٨٢٢ : ١٨٢٨م	بين الجيش المصري بقيادة ابراهيم باشا وبلاد الموره " اليونان "	١- تحطيم الأسطول المصري في موقعة نغارين ٢- ضم جزيرة كريت لولاية مصر ٣- علو مكانة مصر دوليا حيث تفاوضت الدول الأوروبية مع محمد علي مباشرة ٤- نمو فكرة الانفصال عن الدولة العثمانية
حرب الشام		محمد علي والسلطان العثماني	١- سيطرت القوات المصرية علي الشام ٢- تدخل الدول الأوروبية فرض معاهدة لندن ١٨٤٠م علي محمد علي :
القتل الكبير	١٨٨٢م	الجيش المصري " العربيين " والانجليز	* شهد ميدان القتال بطولات مصرية خالدة ومنها الضابط " محمد عبيد " * دخول القاهرة ١٤ ديسمبر ١٨٨٢ * محاكمة العربيين

نظام الاحتكار	نظام الالتزام
تقوم الحكومة ممثلة في محمد علي بتحديد نوع الغلات التي تزرع ونوع المنتجات التي تنتج وتحديد أسعارها من المنتجين وأمان بيعها في السوق.	هو جباية الأموال والضرائب من المصريين لإرسالها إلى السلطان العثماني ، وقد تولى الالتزام طبقة من الأثرياء ، وكان هؤلاء يتعهدون بجمع الضرائب من الفلاحين .
الاحتكار الآن	الاحتكار في عهد محمد علي
ترك السوق وفقا لسياسة العرض والطلب مع التدخل المباشر للدولة وقت الضرورة	تدخل الدولة في كل المجالات الاقتصادية من الزراعة والصناعة والتجارة وبالتالي غياب روح الابتكار

ثورات المصريين

الثورة	التاريخ	الأسباب	النتائج
ثورة القاهرة الأولى	أكتوبر ١٧٩٨ م	١- فرض نابليون ضرائب فادحة وخاصة على التجار ، ٢- تفتيش البيوت وفتحام الحوانيت بحثا عن الأموال ٣- هدم أبواب الحارات والدروب لمطاردة عناصر المقاومة ٤- هدم كثير من المباني والآثار والمساجد بحجة تحصين القاهرة	١- عدم الفرنسيون الكثير من الأهالي والثوار ٢- فرضت الغرامات المالية على التجار والعلماء ٣- شرعت القوات الفرنسية في تحصين القاهرة
ثورة القاهرة الثانية	مارس ١٨٠٠ م	** استغلال المصريون خروج كليبر لمطاردة الأتراك بالشام ** ضيق الزعماء المصريين بالوجود الفرنسي بعد فشل معاهدة العريش ** تدهور الأحوال الاقتصادية بسبب فرض الضرائب	→ نجحت القوات الفرنسية في إخماد الثورة سريعا دمر الفرنسيون حي بولاق → اشتد كليبر في فرض المزيد من الغرامات. → قتل كليبر على يد سليمان الحلبي السوري
ثورة ١٨٠٤ م	١٨٠٤ م	** فرض الضرائب والإتاوات على الأهالي	** انضم محمد علي الي المصريين ونجح في كسب ود المصريين ** اجتماع المصريين وقرروا اختيار محمد علي والي علي مصر
الثورة العرابية	١٨٨٢	- فرض الوصاية الدولية على مصر بمقتضى معاهدة لندن ١٨٤٠م. - نمو الوعي القومي للمصريين - ازدياد التدخل الأجنبي في شئون مصر منذ عهد محمد سعيد باشا - استبداد وزارة رياض باشا.	** دخول القاهرة ١٨٨٢ ** اعتقال زعماء الثورة العرابية والضباط والأعيان الذين أبدوا ما عدا خطيب الثورة عبد الله النديم الذي اختفى ** عدلت الأحكام من الإعدام إلى النفي المؤبد ومصادرة أملاكهم إلى جزيرة سيلان بالهند .
ثورة ١٩١٩ م	مارس ١٩١٩ م	** زياد نمو الوعي الوطني ** الإجراءات العنيفة التي اتخذتها سلطات الاحتلال أثناء الحرب ** ادعاء إنجلترا وحلفائها أنها تحارب من أجل حرية الشعوب إعلان مبادئ الرئيس الأمريكي ولسن الأربعة عشر ومنها حق الشعوب في تقرير مصيرها ** نفي سعد زغول إلى مالطة	انزعجت الحكومة البريطانية للأوضاع فقامت ** تعيين اللنبي مندوبا ساميا في مصر - ** الإفراج عن سعد زغول ورفاقه ١٧ ابريل ١٩١٩ م ** السماح للوفد بالسفر الي باريس

المعاهدات والاتفاقيات

المعاهدة	التاريخ	الأطراف	ظروف المعاهدة	شروط المعاهدة
العريش	يناير ١٨٠٠ م	كليبر والأتراك	ترك بونابرت مصر والأخطار تهدد الحملة الفرنسية من كل جانب فالجيش في تناقص عددي بسبب المعارك - والدولة العثمانية أرسلت حملة أخرى الي العريش ودمياط ، والمماليك عادوا للمقاومة ، وتجددت ثورات المصريين → مما أدى الي أدراك كليبر لاستحالة بقاء القوات الفرنسية في مصر	الخروج بجنود الحملة الي فرنسا علي نفقة الدولة العثمانية ، → رفضت الحكومة البريطانية الاتفاق ، وطلبت استسلام الجيش الفرنسي ، فرفض كليبر ، وهاجم القوات العثمانية وأعداها متقهرة الي الشام مرة أخرى
إميان	١٨٠٢	إنجلترا وفرنسا	طمع إنجلترا في بسط نفوذها على مصر وقد بقيت القوات البريطانية مرابطة بمصر	سحب القوات البريطانية من مصر في مارس ١٨٠٣
لندن	١٨٤٠ م	دول أوروبا والدولة العثمانية	تدخل الدول الأوروبية ضد محمد علي :- خشية زياد نفوذ محمد علي وقوته و خطره على التوازن الدولي	** إعادة بلاد الشام والجزيرة العربية إلى السلطان العثماني ** تثبيت محمد علي في حكم مصر
الحكم الثاني	١٨٩٩ م	مصر وإنجلترا		مشاركة إنجلترا مصر في حكم السودان
الاتفاق الودي	١٩٠٤ م	إنجلترا وفرنسا	اطماع إنجلترا وفرنسا داخل الدولة العثمانية	انفراد بريطانيا بمصر مقابل انفراد فرنسا بالمغرب " مراكش "
معاهدة ١٩٣٦ م	١٩٣٦ م	إنجلترا ومصر	١- استعدادات أوروبا للحرب العالمية الثانية دارت المفاوضات بين النحاس باشا والانجليز وانتهت بتوقيع معاهدة ٢٦ أغسطس ١٩٣٦ م	١- جلاء القوات البريطانية عن مصر مع بقاء قوات في القناة للدفاع عنها ٢- تضع مصر موانئها ومطاراتها تحت تصرف بريطانيا في حالة الحرب ٣- تتعهد مصر ببناء الثكنات العسكرية للقوات البريطانية - ٤- مدة المعاهدة بين الطرفين ٢٠ عام ٥- تعاون بريطانيا مصر في دخول عصبة الأمم المتحدة وإلغاء الامتيازات الأجنبية ٦- عودة القوات المصرية إلى السودان

الحملة الهامة

التاريخ	الأسباب	النتائج	الغزو أو الحملة
١٥١٧م	(١) أهمية تأمين حدود الدولة العثمانية من ناحية الممالك (٢) تأكيد الصبغة الدينية لدولته باستيلائه على أراضي الحجاز (٣) توسيع ممتلكاته في الشرق (٤) السيطرة على جميع الطرق البحرية والبرية التي كانت تربط بين الشرق والغرب	(١) تحولت مصر بعد الغزو العثماني من دولة كبرى إلى مجرد ولاية تابعة للدولة العثمانية (٢) انتقال خلافة العالم الإسلامي الدينية والسياسية إلى الدولة العثمانية (٣) سيطرة العثمانيين على العالم العربي	الغزو العثماني لمصر
١٧٩٨م	١- موقع مصر الاستراتيجي على الطريق بين الشرق والغرب ٢- تعويض فرنسا عن فقدان مستعمراتها في الهند وكندا ٣- استغلال موارد مصر المادية والبشرية ٤- قطع الطريق بين إنجلترا ومستعمراتها في الهند	لم تكن الحملة الفرنسية على مصر مجرد حملة عسكرية تقليدية للغزو والاحتلال ، حيث اصطحب نابليون بوناپرت مع الحملة مجموعة كبيرة من العلماء في مختلف المجالات ، كما عمل نابليون على تنظيم أمور الإدارة والحكم في مصر على نحو ما كان في فرنسا	الحملة الفرنسية على مصر
١٧٩٩م	١- رغبة نابليون في القضاء على الجيش العثماني قبل وصوله ٢- رغبة نابليون السيطرة على موانئ الشام وفك الحصار على الشواطئ المصرية	فشل نابليون في دخول عكا بسبب استبدال احمد باشا الجزائر - معاونة الأسطول البريطاني أهل عكا وامدادته للمدينة بالمؤن والذخائر ، فاضطر نابليون للعودة الى مصر	حملة نابليون على الشام
١٨٠٧م	احتلال مصر وخلع محمد علي وتثبيت تابعها محمد بك الأنفي المملوكي	وقع عبء النضال والمقاومة على المصريين أمام القوات البريطانية في رشيد والجماد مما أدى إلى تقهقر القوات البريطانية الى الإسكندرية للاحتماء بها	حملة فريزر

الحوادث الهامة

التاريخ	الأحداث أو المطالب	النتائج	الحدث
١٧٩٩	وبعد استيلاء نابليون على يافا أعدم جميع أفراد حاميتها البالغ عددهم أربعة آلاف مقاتل رغم تأمينه على أرواحهم مرتكباً جريمة بشعة	كان له الأثر الكبير في مقاومة جنود عكا لحملة نابليون ولذلك فشل نابليون في دخول عكا	مذبحة يافا البشرية
مارس ١٨١١	كان المماليك في مصر أحد عناصر الفساد ومصدر القلق والفوضى لذلك حرص محمد علي منذ البداية على مطاردتهم والتخلص منهم	وبذلك تمكن محمد علي من الافراد بحكم البلاد والتي أرادها بعيد نظره وطموحه في مصاف الدول الأوروبية الحديثة	مذبحة القلعة
يناير ١٨٨١م	<u>المطلب</u> : إقالة عثمان رفقي وزير الحربية لاضطهاد المصريين	١- عزل الخديوي توفيق " عثمان رفقي " وعين " محمود سامي البارودي " بدلاً منه وزيراً للجهادية	حادث قصر النيل
٩ سبتمبر ١٨٨١م	مطالب الأمة التي قدمها أحمد عرابي للخديوي ١- إسقاط الحكومة المستبدة برئاسة رياض ٢- تشكيل مجلس نواب على النمط الأوروبي ٣- زيادة عدد الجيش إلى ١٨٠٠٠ جندي	١- اضطرت الخديوي أن يوافق على مطالب الأمة. ٢- أسند تشكيل الوزارة إلى شريف باشا وتم تعيين محمود سامي البارودي وزير للجهادية . ٣- تشكيل مجلس النواب الجديد الذي افتتح في ديسمبر ١٨٨١م	مظاهرة عابدين
يناير ١٨٨٢م	رغبة إنجلترا وفرنسا في حل مجلس النواب ومساندة الخديوي ضد الحركة الوطنية.	١: اضطرت شريف باشا للاستقالة إزاء هذا التوتر ٢. تولى البارودي رئاسة الوزارة	المذكرة المشتركة الأولى
مايو ١٨٨٢م	<u>مطالبهم</u> : - إقالة البارودي - إبعاد عرابي وزملائه خارج البلاد	- استقالة وزارة البارودي احتجاجاً على المذكرة ٢- اضطراب الأوضاع الداخلية والاصطدام بين الأجانب والمواطنين.	المذكرة المشتركة الثانية
يونيه ١٨٨٢م	حدث خلاف عادي بين أحد الراعي من الأجانب واحد الأهالي.	- وقوع عدد من القتلى ٢- اجتمع بالإسكندرية قناصل الدول الأجنبية ٣- سافر الخديوي إلى الإسكندرية ٤- كلف الخديوي توفيق " راغب باشا " بتأليف وزارة جديدة في ٢٠ يونيو ١٨٨٢	حوادث الإسكندرية
١٩٠٦م	قيا الانجليز بإعدام وحبس وجلد أهل دنشواي	استغلها مصطفى كامل للتشهير بالانجليز - اشتداد الحركة الوطنية - عزل اللورد كرومر	حادثة دنشواي

قيل الملك الإنذار وكلف النحاس باشا بتشكيل الوزارة	تدخلت بريطانيا لإسقاط حكومة حسين سري باشا بسبب ميوله لدول المحور أثناء الحرب العالمية الثانية أحاطت الدبابات البريطانية قصر عابدين وهددت بخلع الملك فاروق	م ١٩٤٢	حدث ٤ فبراير
---	---	--------	--------------

أهم المؤتمرات

المؤتمر	التاريخ	المكان	القرارات
الاستانة	١٨٨٢	الاستانة بتركيا	سببه للنظر في المسألة المصرية . قراراته : ١ قرر أعضاء المؤتمر أن ترسل تركيا قوة لإعادة الأمن والنظام 2. - عدم تدخل الدول الأجنبية في شئون مصر الداخلية .
الصلح	١٩١٩	باريس في فرنسا	القوى الأوروبية المختلفة اعترفت بالحماية البريطانية على مصر بما فيهم الولايات المتحدة وولسن صاحب حق تقرير المصير
مونتره	١٩٣٧	مونتره بسويسرا	إلغاء الامتيازات الأجنبية في مصر

أهم الوزارات

الوزارة	التاريخ	أهم أعمالها	سبب الاستقالة
نوبار	١٨٧٨م	كان بها وزيران أجنبيان أحدهما بريطاني للمالية والآخر فرنسي للأشغال	عارضت الحركة الوطنية الوزارة المختلطة ، مما شجع إسماعيل لعزل الوزيرين الأجنبيين عن الوزارة
رياض	١٨٧٩م	- منح المراقبين الأجنبيين " البريطاني والفرنسي " سلطات واسعة -عما أدى الي بيع أرباح مصر في القناة	مظاهرة عابدين الكبرى في ٩ سبتمبر ١٨٨١م
شريف	١٨٨١م	عرض شريف باشا للاتحة الأساسية وثار جدل حول حق المجلس في نظر الميزانية لأنه سيتدرب عليه الاصطدام بالدول الأوروبية.	الخلاف مع مجلس النواب - المذكرة المشتركة الأولى
البارودي	فبراير ١٨٨٢م	رأس وزارة الثورة عين عربي وزير الجهادية أصدرت للاتحة الأساسية " الدستور " * كما نصت على حق المجلس في مناقشة الميزانية وإقرارها.	قبول الخديوي المذكرة المشتركة الثانية مايو ١٨٨٢م
راغب باشا	١٨٨٢م	شكل وزارته عقب حوادث الإسكندرية ورفض إنذار سيمور	الاحتلال البريطاني لمصر
عدلي يكن	١٩٢١	أجري مفاوضات مع كيرزون ولم يتوصلوا الي نتيجة حاسمة	فشل مفاوضات عدلي / كيرزون
عبد الخالق ثروت	١٩٢٢م	شكلت لجنة من ثلاثين عضوا لإعداد الدستور الذي عرف باسم دستور ١٩٢٣م	فوز سعد زغلول في الانتخابات بأول وزارة برلمانية
سعد زغلول	يناير ١٩٢٤	وزارة الشعب وأول وزارة برلمانية عرفت بوزارة الشعب وافتتح أول برلمان مصري ١٥ مارس ١٩٢٤م	اغتيال السير لي ستاك وطلب التجنن من سعد سحب الجيش المصري من السودان
إسماعيل صدقي	١٩٣٠م	ألغى دستور ١٩٢٣م ووضعت دستورا جديد ١٩٣٠ لإعطاء الملك مزيد من السلطات وإهدار سلطة الأمة وحقوقها	الحركة الوطنية
مصطفى النحاس	أكتوبر ١٩٥١	اعلن النحاس باشا رئيس الوزارة إلغاء معاهدة ١٩٣٦م وأطلق الحرية للشعب للتضال المسلح ضد القوات البريطانية في القناة	حريق القاهرة